

Обещать в пустынном крае в известный срок создать население, культурную жизнь, водворить оседлость, построить деревни и города, проложить дороги, насадить промышленность едва ли возьмет-ся самый могущественный государственный человек... Но народ, пущенный живым током в новую страну, создает это с непредусмотренной быстротой.

Н. М. Ядринцев «Сибирь как колония»

РОСІЙСЬКА АКАДЕМІЯ НАУК
СИБІРСЬКЕ ВІДДІЛЕННЯ
ІНСТИТУТ АРХЕОЛОГІЇ Й ЕТНОГРАФІЇ

Д. Г. Коровушкін

УКРАЇНЦІ В ЗАХІДНОМУ СИБІРУ:
РАССЕЛЕННЯ І КІЛЬКІСТЬ
НАПРИКІНЦІ ХІХ – ПОЧАТКУ ХХІ СТОРІЧЧЯ

Відповідальні редактори
академік РАН *В. І. Молодін*
доктор історичних наук *Н. А. Томилов*

Новосибірськ
2007

РОССИЙСКАЯ АКАДЕМИЯ НАУК
СИБИРСКОЕ ОТДЕЛЕНИЕ
ИНСТИТУТ АРХЕОЛОГИИ И ЭТНОГРАФИИ

Д. Г. Коровушкин

УКРАИНЦЫ В ЗАПАДНОЙ СИБИРИ:
РАССЕЛЕНИЕ И ЧИСЛЕННОСТЬ
В КОНЦЕ XIX – НАЧАЛЕ XXI ВЕКА

Ответственные редакторы
академик РАН *В. И. Молодин*
доктор исторических наук *Н. А. Томилов*

Новосибирск
2007

ББК 63.5 (2)

К 67

Рецензенты

кандидат исторических наук *И.В. Волохина*
кандидат исторических наук *В.Н. Курилов*
кандидат исторических наук *А.А. Люцидарская*

В оформлении обложки использованы следующие фото:

Переселенцы из Украины (нач. XX в.). *Фотоархив Полтавского районного историко-краеведческого музея. Омская область (оригинал).*

Девушки в национальной украинской одежде (1-я треть XX в.)
Фотоархив Полтавского районного историко-краеведческого музея. Омская область (оригинал).

Саманный дом. Краеведческий музей села Петропавловка
Краснозерского района Новосибирской области (*фото автора, 2006 г.*)

Коровушкин Д. Г. Украинцы в Западной Сибири: Расселение и численность в конце XIX – начале XXI века. – Новосибирск: Изд-во Ин-та археологии и этнографии СО РАН, 2007. – 248 с.

ISBN 978-5-7803-0168-4

Публикация освещает вопросы расселения и численности этнолокальных массивов украинцев, сформировавшихся в Западной Сибири в результате массовых переселений конца XIX – первой половины XX в.

Книга содержит таблицы и карты, иллюстрирующие расселение и численность украинцев, составленные по историко-статистическим и демографическим материалам, в том числе впервые вводимым в научный оборот.

Издание рассчитано на этнографов, историков и демографов.

ISBN 978-5-7803-0168-4

ББК 63.5 (2)

© Коровушкин Д. Г., 2007

© Институт археологии и этнографии СО РАН, 2007

*Светлой памяти
Алексея Николаевича Сагайдачного
посвящается*

ПРЕДИСЛОВИЕ

Настоящая публикация* является кратким историко-статистическим очерком, описывающим расселение и численность украинского этнического массива, сформировавшегося на обширных пространствах Западной Сибири в результате масштабного переселения народов Российской империи в конце XIX – начале XX в.

*Одна из четырех гомологичных публикаций, выходящих одновременно в этом же издательстве: *Коровушкин Д. Г.* Латыши и эстонцы в Западной Сибири: расселение и численность в конце XIX – начале XXI века; *Коровушкин Д. Г.* Немцы в Западной Сибири: расселение и численность в конце XIX – начале XXI века; *Коровушкин Д. Г.* Украинцы в Западной Сибири: расселение и численность в конце XIX – начале XXI века; *Коровушкин Д. Г.* Чуваши в Западной Сибири: расселение и численность в конце XIX – начале XXI века. Соответственно в книгах повторяются главы, характеризующие переписные источники и этнический состав региона расселения, а также вынесенный в приложение справочный раздел, подробно иллюстрирующий изменения в административно-территориальном делении исследуемых территорий в ретроспективе хронологических рамок каждой работы.

Основная задача, какой видит ее автор при подготовке этих книг – ввести в широкий научный оборот статистико-демографический материал, способный стать основой не только для его будущих аналитических построений, но и для любых иных исследований других ученых. Думается, что такая постановка в достаточной мере оправдывает некоторую лапидарность и сухость текущего анализа в книгах.

Именно в конце XIX – первой четверти XX века в истории Российского государства в целом и Сибири в особенности имел место феномен широкомасштабного переселения и освоения новых, ранее не подвергшихся хозяйственному освоению огромных пространств Северной Евразии. В дальнейшем основная часть переселений носила насильственно-вынужденный характер и была связана либо с прямыми насильственными перемещениями целых народов, социальных слоев или групп, либо с нуждами и тяготами Второй мировой войны и послевоенного развития (в известной мере сюда можно отнести и освоение целины).

Автор не склонен идеализировать ни политическую систему, вызвавшую к жизни могучий порыв движения из Европейской России в Сибирь, ни условия, в которых это движение происходило. Следует помнить, что именно данный период сыграл основную формообразующую роль в создании современной структуры населения и хозяйственно-экономической инфраструктуры в лесостепной полосе Западной Сибири. Тогда же начал складываться современный тип сибиряка – нередко метиса с разнообразными этническими составляющими, целеустремленного, упорного и удивительно адаптивного, с непреходящим, так и не вытравленным стремлением к свободе.

Автором исследовались группы переселенцев в границах бывшей Тобольской и Томской губерний, а также северной части Акмолинской области (применительно к административно-территориальному делению Российской империи конца XIX – начала XX в.). В современной Российской Федерации этим административным единицам соответствуют Алтайский край, Кемеровская, Новосибирская, Омская, Томская и Тюменская области. Территория Курганской области не была затронута исследованием, поскольку и при первоначальном заселении Западной Сибири, и в настоящее время она входит в Уральский природно-экономический район.

Общая численность украинцев (городское и сельское население) в субъектах Российской Федерации, расположенных

в Западной Сибири (без Республики Алтай), по данным Всероссийской переписи населения 2002 г. составила 430 097 человек¹. При этом все украинское население Российской Федерации насчитывало 2 942 961 чел. (2002 г.)².

Источниками послужили статистические и архивные данные различного рода: результаты всеобщих и локальных переписей населения, опубликованные и не публиковавшиеся ранее статистические сведения, предоставленные автору территориальными органами государственной статистики в регионах. Именно сведения (в т. ч. опубликованные) и служебные материалы региональных органов государственной статистики позволили проследить динамику численности исследуемых массивов в порайонном разрезе и стали основой для проведенного картографирования расселения украинцев.

Поскольку украинцы всегда и повсеместно входили в «восьмерку» национальностей, чья численность обязательно фиксировалась, сведения по ним в архивах и публикациях органов государственной статистики максимально полны (в отличие от сибирских немцев и представителей прибалтийских переселенческих диаспор). Что же касается сведений о поселениях, в которых зафиксировано выраженное наличие украинцев, то по причине все более частого превалирования русских (или определяющих себя таковыми) жителей ранее нередко моноэтничные населенные пункты уже не попадали в соответствующие учеты. Следует заметить, что Списки населенных мест, относящиеся к 1970, 1979 и 1989 годам, не во всем совпадают, поскольку базируются на различных по происхождению материалах, доступных автору к моменту выхода книги.

Выбор проводился из базы данных, сформированной на основе списков населенных мест (сельских населенных пунк-

¹Национальный состав и владение языками, гражданство. – М., 2004. – С. 573–703. – (Итоги Всероссийской переписи населения 2002 г.: В 14 т. – Т. 4, кн. 1).

²Там же. – С. __, 936.

тов), опубликованных в различные годы³, служебных «Списков численности наличного и постоянного населения по каждому сельскому населенному пункту» (Таблица 2 ЦСУ СССР), предоставленных региональными органами Госкомстата СССР (ныне Росстата). Все данные по наименованию, принадлежности к сельским и иным советам, численности населенных пунктов перекрестно перепроверялись, в том числе с привлечением материалов официальных публикаций, показывающих административно-территориальное деление регионов в исторической динамике.

Автор выражает благодарность и искреннюю признательность людям и организациям, оказавшим неоценимое и благожелательное содействие, без которого настоящая публикация была бы невозможна.

Благодарю Территориальные органы Федеральной службы государственной статистики Алтайского края (лично Г. А. Прокопову и Н. Ф. Шадрину), Кемеровской области (лично С. М. Григорьева и Л. А. Юртаеву), Новосибирской области (лично Е. Н. Гришкову и Г. А. Бессонову), Омской области (лично А. А. Агеенко); Томской области (лично С. В. Касинского и О. В. Плюснину), Тюменской области (лично Н. Ф. Менову и В. А. Маркову).

Особая признательность библиотекам и их отдельным сотрудникам, обеспечившим полноценный доступ автора к раритетным изданиям, выпущенным или сохранившимся в крайне ограниченном количестве экземпляров. Среди них хотелось бы отметить Библиотеку Института археологии и этнографии СО РАН (лично Е. А. Савинкину), Библиотеку Института экономики и организации промышленного производства СО РАН, Научную библиотеку Томского государственного универси-

³Список населенных мест Сибирского края. – Новосибирск, 1929. – Т. II. Округа Северо-Восточной Сибири; *Сельские населенные места (пункты) Новосибирской области (по данным Всесоюзной переписи населения 1959 г.)*. – Новосибирск, 1961; *Сельские населенные пункты Алтайского края (по данным Всесоюзной переписи населения 1989 года)*. – Барнаул, 1990; др.

тета, Государственную публичную научно-техническую библиотеку СО РАН, Алтайскую краевую научную библиотеку, Кемеровскую областную научную библиотеку им. В. Д. Федорова (лично В. А. Никулину), Новосибирскую областную научную библиотеку, Омскую областную научную библиотеку им. А. С. Пушкина (лично Л. Г. Пономареву), Тюменскую областную научную библиотеку им. Д. И. Менделеева (лично Л. М. Данилову).

Личная благодарность Т. Ю. Коклягиной (Государственный архив Тюменской области в г. Тобольске) и М. А. Татаренковой (Новосибирская картографическая фабрика).

ДАнные ПЕРЕПИСЕИ НАСЕЛЕНИЯ КАК ИСТОЧНИК ПО ЭТНИЧЕСКОЙ ДЕМОГРАФИИ ПЕРЕСЕЛЕНЧЕСКИХ ГРУПП ЗАПАДНОЙ СИБИРИ

Переписи населения (как всеобщие, так и локальные) являются основным массовым источником по таким важнейшим показателям этнической демографии национальных групп, как численность и расселение на описываемой территории.

Для Сибири применительно к переселенческим диаспорам, начавшим формироваться в конце XIX – начале XX в., наибольшее значение имеют данные всеобщих (начиная с Первой всеобщей переписи населения Российской империи 1897 г.) общероссийских (общесоюзных) переписей населения. Таковых на момент выхода данной публикации насчитывается девять: 9 февраля (28 января) 1897 г., 17 декабря 1926 г., 6 января 1937 г. (ее результаты объявлены недействительными⁴), 17 января 1939 г., 15 января 1959 г., 15 января 1970 г., 17 января 1979 г., 12 января 1989 г. и 9 октября 2002 г.

Переписью 1897 г. учитывались три категории населения – наличное, постоянное и приписное. Всесоюзная перепись населения 1926 г. учитывала только наличное население в сельских местностях, в городах же учет велся и по постоянному населению. Всесоюзной переписью населения 1937 г. было учтено только наличное население, тогда как перепись 1939 г. учитывала и наличное и постоянное население. Этот же при-

⁴*Всесоюзная перепись населения 1937 г.: Краткие итоги.* – М., 1991. – С. 17–18; *Исупов В. А.* Источники по изучению демографического развития русского населения Сибири в первой половине XX в. // *Сибирь в XVII–XX веках: Демографические процессы и общественно-политическая жизнь.* – Новосибирск, 2006. – С. 48.

нцип применялся и во всех остальных переписях советского периода – 1959, 1970, 1979 и 1989 гг. Всероссийская перепись населения 2002 г. затронула только постоянное население Российской Федерации.

Наиболее полно и детально опубликованы данные Всесоюзной переписи населения 1926 г. – в 56 основных томах, к которым, в качестве связанного источника, несомненно, следует приплюсовать и региональные выпуски списков населенных мест, весьма подробно рисующие поселенческую картину с обозначением национальной принадлежности преобладающей части населения по каждому, даже самому небольшому (односелья, хутора и т. п.) населенному пункту.

Опубликованные официальные итоги Первой всеобщей переписи 1897 г. (89 томов, выпущенных в 1899–1905 гг. в Санкт-Петербурге, в том числе по Акмолинской области, Тобольской и Томской губерниям⁵) не столь детальны, но, к счастью для исследователей сибирской проблематики, С. К. Паткановым проведена специальная разработка материалов этой переписи⁶, в частности, применительно к Тобольской и Томской губерниям.

К большому сожалению, ничего подобного и общедоступного в последующие годы не появилось. Данные переписи 1937 г. были дезавуированы и отменены, дублирующая ее перепись 1939 г. официально опубликована в самых кратких итогах (их подробные сводные данные увидели свет лишь в 1990-х гг. в публикациях архивных материалов⁷). В послевоен-

⁵*Первая всеобщая перепись Российской империи 1897 г.* – СПб., 1905. – Т. 78. Тобольская губерния; 1904. – Т. 79. Томская губерния; 1904. – Т. 80. Акмолинская область.

⁶*Патканов С. К.* Статистические данные, показывающие племенной состав населения Сибири, язык и роды инородцев (на основании данных специальной разработки материалов переписи 1897 г.). – СПб., 1911. – Т. II. Тобольская, Томская и Енисейская губ.

⁷*Всесоюзная перепись...*, 1991; *Всесоюзная перепись населения 1939 г.: Основные итоги.* – М., 1992; *Всесоюзная перепись населения 1939 года: Основные итоги.* Россия. – СПб., 1999.

ное время объем официально опубликованных итогов от переписи к переписи сокращался, внутрирегиональные итоги приобрели закрытый характер: если их и публиковали, то только под грифом «Для служебного пользования» и крайне незначительными тиражами. В некоторых регионах такие публикации (особенно по относительно ранним – 1959, 1970 гг. – переписям) если и имели место, то не сохранились ни в областных (краевых) библиотеках, ни в архивах самих территориальных органов современного Росстата.

Что касается итогов Всероссийской переписи населения 2002 г., то в обобщенном виде они были изданы в четырнадцати томах общероссийского свода с одновременным выпуском электронной версии на компакт-дисках. Следует заметить, что внутрирегиональные итоги перестали носить закрытый характер, однако тиражи опубликованных разработок нередко составляли полтора-два десятка экземпляров и попали далеко не во все даже крупные библиотеки.

Использование внутрирегиональных итогов переписей в краях и областях диктуется необходимостью получения подробных сведений о численности и расселении национальных групп на уровне административных районов. Уровень дискретности в представлении данных в общероссийских (общесоюзных) выпусках итогов переписей такой возможности не дает в принципе.

Следующим уровнем в представлении данных о численности и расселении тех или иных национальных групп являются отдельные поселения. И здесь на первый план выходят опубликованные списки населенных мест (пунктов), ярчайшим примером которых являются подробнейшие и высокоинформативные издания итогов переписи 1926 г.⁸

⁸*Список населенных мест Сибирского края.* – Новосибирск, 1928. – Т. I. Округа Юго-Западной Сибири; 1929. – Т. II. Округа Северо-Восточной Сибири; *Список населенных пунктов Уральской области.* – Свердловск, 1928. – Т. IV. Ишимский округ; Т. XII. Тобольский округ; Т. XIV. Тюменский округ.

Несколько единичных официальных публикаций второй половины XX в. по регионам Западной Сибири⁹, показывающих национальный состав населенных пунктов, весьма лапидарны и, фактически, являются копиями служебных форм (ЦСУ СССР / Росстата, «Таблица 2»)¹⁰. Автором они использованы при составлении таблиц с указанием селений, имеющих выраженное наличие населения, принадлежащего к изучаемой этнической группе. В разных регионах и за разные годы данные в таких формах несколько различаются – иногда обозначена доля одной, численно преобладающей, национальности, иногда указано процентное соотношение наиболее крупных (для конкретного селения) этнических составляющих. Подобные различия наличествовали уже в списках населенных мест Сибирского края и Уральской области (1928–1929 гг.): так, если в первых обозначена одна преобладающая национальная группа, то во вторых (по Ишимскому, Тобольскому и Тюменскому округам УрО) нередко отмечены и единичные представители каких-либо групп (немцы, например).

⁹*Национальный состав населения Кузбасса. 1990 год.* – Кемерово, 1990; *Численность и территориальное размещение населения Алтайского края (по данным Всесоюзной переписи населения 1989 г.)*. – Барнаул, 1990. – Ч. I, II.

¹⁰*Численность* наличного и постоянного населения по каждому населенному пункту по Кемеровской области по Переписи населения 1970 г. / Территориальный орган Федеральной службы государственной статистики по Кемеровской области (служ. экз.); *Численность* наличного и постоянного населения по каждому населенному пункту по Кемеровской области по Переписи населения 1979 г. / Территориальный орган Федеральной службы государственной статистики по Кемеровской области (служ. экз.); *Численность* наличного и постоянного населения по каждому населенному пункту по Новосибирской области по Переписи населения 1989 г. (таблица 2С ЦСУ СССР) / Территориальный орган Федеральной службы государственной статистики по Новосибирской области (служ. экз.).

Помимо означенных выше и использованных в данной публикации всеобщих переписей на территории Западной Сибири имела место также *Демографическая перепись* населения, проведенная 28 августа 1920 г. Однако она охватила не всю территорию исследования ввиду не окончившейся на момент ее проведения Гражданской войны. Результаты ее следует использовать с осторожностью, принимая во внимание примененный способ «самосчисления», особенности менталитета и психологического состояния населения, переживавшего период кардинальных изменений жизнеустройства и общественного противостояния.

Еще одной переписью, имеющей самое незначительное касательство к проблематике данной работы, явилась т. н. *Городская перепись* населения, проведенная 15 марта 1923 г. и затронувшая лишь городское население, составлявшее тогда менее 13 % от всех жителей Сибирского края (например, 14,5 % русских, 3,6 % украинцев, 8,7 % немцев, 3,7 % чувашей, 15 % латышей и 6,8 % эстонцев); исключение – евреи, 88,5 % которых были городскими жителями¹¹.

В целом данные переписей населения являются высокоинформативным и, как указывает В. А. Исупов¹², весьма точным источником по демографическому развитию населения Сибири. Стоит сказать и о новых источниках, появившихся в недавние годы на фоне широкого внедрения информационно-технологических новаций в виде глобальной сети Internet. Речь идет о специализированных демографических сайтах, подобных известным и хорошо зарекомендовавшим себя информационным ресурсам Demoscope.ru¹³ и Perepis2002.ru¹⁴. Основная часть размещенных на них данных лишь копирует опубликованные источники, не заменяя их в полной мере (что, собственно, и

¹¹Исчислено по: *Всесоюзная перепись населения 1926 г.* – М., 1928. – Т. VI. Сибирский край. Бурято-Монгольская АССР.

¹²*Исупов В. А.* Источники по изучению... – С. 55.

¹³www.demoscope.ru.

¹⁴www.perepis2002.ru.

не входит в задачи организаторов этих ресурсов). Достаточно разнообразная информация представлена и на сайтах территориальных органов Росстата, однако она весьма неоднородна и редко дает возможность сопоставления данных. Помимо этих профессиональных сайтов существует множество, мягко говоря, компилятивных ресурсов, публикующих совершенно непроверенные данные.

Говоря об источниках, основанных на данных переписей населения, нельзя не отметить и такой весьма важный источник по численности сельского населения тех или иных этнолокальных групп, как похозяйственные книги сельских советов (администраций). Изученные в исторической перспективе, они дают уникальный, буквально точечный материал по динамике численности населения изучаемой национальной принадлежности в конкретном населенном пункте. В нашей работе таковые не были использованы в силу несоответствия задачам исследования.

КРАТКО О СИБИРСКИХ УКРАИНЦАХ

Украинцы – народ в бывшей Российской империи и СССР, основное население современной Украины. Численность в РСФСР в 1970, 1979, 1989 гг. соответственно составляла: 3 345 885, 3 657 647 и 4 362 872 человек¹⁵.

Принадлежат к средневропейской расе (большая европейская раса)¹⁶.

Основная часть в Украине говорит на украинском языке восточной подгруппы славянской группы индоевропейской языковой семьи. В языке выделяются северное, юго-западное и юго-восточное наречия со значительным числом локальных говоров. На значительной части Украины распространен смешанный украинско-русский говор (*суржик*; сиб.: *суржак*). Письменность на основе кириллицы.

Конфессиональная принадлежность большей части украинцев – православие под эгидой Русской православной церкви. Значительная часть (в основном население западных областей Украины) принадлежит к греко-католической (униатской) церкви. Часть верующих – католики римско-католического вероисповедания. Подавляющее большинство верующих украинцев в Западной Сибири традиционно исповедует православие.

Многочисленные перекройки территории современной Украины в XVII – XX веках обусловили деление украинского народа на региональные и этнографические группы, нередко откровенно дистанцирующиеся друг от друга.

¹⁵Национальный состав..., 1990, с. 8.

¹⁶Народы мира: Историко-этнографический справочник. – М., 1988. – С. 471–475.

В переписях населения украинцы как категория учета появились только в XX в. (материалы Первой всеобщей переписи населения Российской империи 1897 г. относили их к единой категории «русские»).

Украинцы, переселявшиеся в Сибирь в основном из районов, где веками было развито земледелие во всех его формах, оседали, как правило, в сходных по типу местностях – южной зоне лесостепи и в степных районах.

Наиболее сложным и тяжелым этапом в первоначальном освоении отведенных под сельское хозяйство земель была расчистка, раскорчевка и распашка бывших лесных или степных целинных участков. Все они требовали многолюдных и многотягловых концентрированных усилий, заставлявших переселенцев вспомнить давно вышедшие на родине из оборота способы обработки земли.

Традиционно у украинцев, как у русских и белорусов, существовало несколько систем земледелия¹⁷. Наиболее древней из них была *подсечно-огневая*, в XIX в. сохранявшаяся только в Карпатах и в Полесье. Обусловленная чрезвычайно большими трудозатратами, она почти полностью исчезла на Украине к началу XX в. Однако, в соответствии с нашими данными, в некоторых немногочисленных случаях была возрождена в Сибири переселенцами, попавшими в южно-таежные районы.

Еще одна достаточно примитивная – *переложная* – система земледелия, практически изжитая в украинских губерниях, тоже была перенесена в Азиатскую Россию, в южных районах которой оставались еще целинные земли. При такой системе несколько лет подряд поле засевалось различными зерновыми культурами, чередовавшимися друг с другом. После того, как земля на этом месте переставала родить, ее оставляли под залежь и переходили на новые участки. Однако органами землеустройства такая практика жестко пресекалась, тем более, что действующее законодательство способствовало закреплению переселенцев на конкретных участках, побуждая их к интенсивному производству.

¹⁷Украинцы. – М., 2000. – С. 96.

В Украине у украинцев широко бытовала *трехпольная* система земледелия¹⁸, при которой вся земля сельской общины, пригодная для земледелия, делилась на три части. Одна отводилась под озимые культуры, другая – под яровые, третья оставалась один сезон незасеянной, «под парами», т. е. отдыхала и использовалась для выпаса скота. В Сибири эта система нередко модернизировалась, применяясь в рамках отдельно взятых хозяйств, исходя из новых условий расселения хуторами и отрубам.

Наибольшее же распространение среди украинских переселенцев в степных и лесостепных районах Западной Сибири получила *многопольная* система земледелия (плодосменная, травопольная), внедрявшаяся агрономами Управления переселения и землеустройства. Такая прогрессивная на тот момент система позволяла достаточно быстро вставать на ноги переселенческим хозяйствам, особенно середняцким и зажиточным, поскольку эффективность её в значительной мере зависела от размеров обрабатываемых наделов.

Первоначально в переселенческой среде были широко распространены сохи и плуги-сабаны, но легковесность, малая надежность (в силу конструкции из дерева) и невысокая производительность этих орудий заставили отказаться от их использования. Они стали уделом бедных крестьян и «свежих» новоселов. Массивный «украинский» плуг был излишне тяжел (требуя количественного увеличения запрягаемого тягла) и неповоротлив. В результате переселенцы восприняли более дорогой железный (фабричный, нередко кустарный) легкий плуг. Наибольшее распространение получили плуги конструкции Смайля. Именно они «вытянули» на себе основной объем целинной распашки в степных районах.

Следующей ступенью эволюции пахотных орудий стали многолемешные плуги («буккеры»), отличавшиеся большей производительностью. При этом небольшие приусадебные участки и неудобья обрабатывались традиционной для украинцев мотыгой, имевшейся в каждом хозяйстве.

¹⁸Украинцы... – С. 96–97.

Сохи, плуги и другие орудия для обработки земли (деревянные и железные бороны, каменные и бетонные катки для прикатки засеянной пашни или обмолота злаков) припрягались к *тяглу* – быкам (*бугаям*) или рабочим лошадям, запряженным в ярма или рабочую упряжь с хомутами. Изначально преобладавшие рабочие быки (волы) достаточно быстро (см. далее) уступили свое место лошадям, в то время как имевшие место попытки заменить часть их верблюдами (*двугорбыми бактрианами*) не были успешны именно в силу глубоко традиционалистского неприятия данной новации. При этом многочисленные караваны верблюдов не один век доставляли купеческие грузы по всему Прииртышью и примыкающей к нему Кулунде – главным районам украинской колонизации в Западной Сибири.

Основной зерновой культурой у украинцев издавна была рожь (*жито*). Она преобладала на всей территории Украины, кроме южных степных районов, где главной зерновой культурой была пшеница, ставшая к концу XIX в. важнейшей товарной культурой. Украинцы, особенно из южно-украинских губерний, накопили ценный опыт возделывания простых и специализированных¹⁹ сортов пшеницы. В Сибири это сразу выдвинуло их, наравне с немцами, в основные производители зерновых культур. Здесь стоит отметить, что процесс заимствования между ними и русскими в этой сфере шел взаимообразно.

Зерновыми культурами, игравшими значительную роль в жизни украинцев-сибиряков, были также ячмень (*ярец*), овес, гречиха и горох. Ячмень, весьма неприхотливый в возделывании, шел на производство крупы, в меньшей степени – пива. Просо, активно потреблявшееся украинцами европейской части страны, в Сибири ими практически не производилось. Гречиха и горох, традиционные продукты украинской кулинарии, в Сибири возделывались масштабно, со временем занимая все более обширную нишу в товарном производстве. Овес шел на корм скоту.

¹⁹Украинцы... – С. 96–97.

Орудия, применявшиеся для уборки зерновых, были разнообразны: от вполне традиционных серпов и кос-литовок до механических косилок. Все дальнейшие операции – обмолот, провеивание и помол зерна – украинцы-переселенцы (как и немцы) старались модернизировать (как правило, механизировать), переходя от ручного обмолота цепами и катками к использованию локомотивов, от перелопачивания и провеивания лопатами на току – к использованию ручных и с механическим приводом веялок.

Широко распространенные ручные мельницы и живописные *ветряки* дополнили высокопроизводительные паровые мельницы, выпускавшие *товарный* продукт в *товарных* количествах.

Достаточно серьезное значение в культуре украинских переселенцев имели традиционные для Украины технические культуры – лен и конопля, дававшие техническое и пищевое масло и волокно. Перенесенные в Сибирь приемы и способы их возделывания стали основой для местного льноводства, не слишком успешного ранее.

Огромное значение для сибирского земледелия и животноводства сыграло производство подсолнечника – как пищевого, так и кормовых сортов. Хотя приготовление масла из него и не приобрело масштабов, характерных для южной России и Украины, тем не менее, оно позволяло обеспечить потребности региона в этом продукте. Возделывание данной культуры привнесло в орудийный набор механические ручные сажалки и прессы для отжима масла – от простых клиновых до винтовых и эксцентриковых, производившихся самими крестьянами.

Важнейшим продуктом питания в конце XIX в. становится картофель. Хотя его производство украинцами Сибири в описываемый период и не приобрело промышленного значения, роль картофеля в обеспечении жизнедеятельности переселенцев переоценить невозможно. Помимо пищевого применения, весьма значимым было его использование как кормовой основы свиноводства. То же в полной мере относится и к свекле (*бураку*). В отличие от Украины с ее сахарной промышлен-

ностью, основу этой культуры в Сибири составляли пищевые и кормовые сорта.

Кукурузу в Сибири долгое время не выращивали в силу местных природно-климатических особенностей, отсутствия районированных сортов, да и невысокой потребности в ней.

Из иных сельскохозяйственных культур, занимавших заметное место в хозяйстве украинцев в рамках традиционной этнической территории, в Сибири прижились табак (в большей степени для собственных нужд), очень незначительно – хмель, а также разнообразные огородные растения – капуста, тыква, лук, чеснок, морковь, петрушка, укроп, огурцы и помидоры.

Хрестоматийное украинское садоводство в Сибири в описываемый период так и не развилось. Немногие попытки создания садов не всегда завершались успехом.

Второй по значению составляющей хозяйства сибирских украинцев было животноводство, органически связанное с земледелием. Необходимо отметить, что на территории водворения в Сибири переселенцы из Украины не применяли скотоводство как таковое. Землеустроительными учреждениями достаточно жестко проводился курс на создание хозяйственно специализированных районов, в связи с чем разведение скота сразу ставилось в рамки интенсивного производства, т. е. животноводства в его современном понимании с ориентацией на мясо-молочную специализацию. Производство сливочного масла, которым на протяжении всего XIX в. славилась Западная Сибирь, было повсеместным у украинцев: во внутрихозяйственных масштабах (с применением ручных маслобоек) и даже в объемах промышленного производства.

Практически в каждом хозяйстве держали лошадей – как основную транспортную и тягловую силу, крупный рогатый скот, свиней и домашнюю птицу – как основной источник мясных и молочных продуктов. Немаловажное значение имело овцеводство, хотя масштабы его не были значительными.

Местной особенностью стало скорое и практически полное исключение крупного рогатого скота (волов) из процесса возделывания земель. Так, если в 1926 г. на 2 548,7 тыс. рабочих

лошадей во всем Сибирском крае приходилось 67,1 тыс. рабочих волов, то уже в следующем году количество волов сократилось на 18,3 % (до 54,8 тыс.), а количество рабочих лошадей составило 2 728,7 тыс. голов²⁰.

Лошадей и скот, особенно в холодное время года, содержали в закрытых теплых помещениях – стайках (модернизированное от укр. *стайня*).

Рыболовство и охота в местах размещения украинских переселенцев так и не развились до уровня хозяйственно значимых занятий, оставаясь уделом отдельных зажиточных или особо увлеченных этим людей. Это тем более объяснимо, если учитывать природно-климатические и ландшафтные особенности основных районов проживания украинцев в Западной Сибири – широкие степные пространства с редкими колками и озерами, а также степень загруженности переселенцев хозяйственными заботами. Единственным широко распространенным видом охоты долгие годы была вынужденная охота на волков. В последние три-четыре десятилетия XX в. распространение получила любительская охота на водоплавающую дичь, особенно широко в пестрящей озерами Кулунде. Там, как и в Барабинской степи, повсеместно развилось любительское рыболовство.

Пожалуй, единственным несельскохозяйственным занятием, получившим определенное развитие среди украинцев на новых землях, стало пчеловодство. Огромные пространства, занятые цветущими злаками, уже своим видом побуждали к развитию этого вида хозяйственной деятельности, имевшего, однако, вспомогательное значение.

Ремесла и промыслы, перенесенные украинцами в Сибирь, изначально имели несколько усеченную форму и небольшие масштабы. Это было связано с наличием в регионах водворения отлаженной сети запасных и торговых магазинов. Значительная часть ремесленного производства была направлена на удовлетворение собственных или общинных нужд.

²⁰*Итоги* 10 % выборочного обследования отдельных хозяйств в 1927 году по Сибирскому краю. – Новосибирск, 1928. – С. XIX–XX.

Среди наиболее распространенных среди украинцев Сибири ремесел и промыслов можно назвать следующие: прядение и ткачество, распространенные повсеместно, буквально в каждой семье или хозяйстве; обработка дерева; гончарство; кожевенные ремесла, включающие выделку шкур и кож, пошив из них одежды и обуви; извозный промысел. Естественно, повсеместно было распространено кузнечное ремесло.

Орудийный набор, применявшийся в ремесленном производстве сибирских украинцев, был весьма велик, что свидетельствует о широте системы ремесел и степени их развития. Стоит сказать, однако, что общим явлением в этой сфере были редукция и упрощение приемов и способов производства, во многом несшие элемент рационализации.

Средства передвижения украинских переселенцев быстро претерпели заметные трансформации. Вышли из обихода тяжелые большеколесные «чумацкие» телеги, влекомые волами, запряженными попарно в ярмо*. Были переняты у русских сибиряков облегченные телеги, рассчитанные на лошадиные упряжки. Распространение получили легкие брички с плетеными кузовами. Широко использовался санный транспорт – розвальни и кошевы.

Поселения украинцев в Западной Сибири имели, как правило, уличную застройку относительно регулярных форм, что не исключало (в редких, правда, случаях) свободно-рядовую застройку. Хуторская застройка была гнездовой, реже – кучевой.

Форма поселений в описываемый нами период регламентировалась землеустроителями, старавшимися не допускать нарушений со стороны переселенцев²¹. Так же настоятельно рекомендовались и утвержденные конструкции самих построек, на возведение которых отпускались регламентированные суммы²².

*Одна из причин – недостаток качественного леса для изготовления колес и малое поголовье тяглового скота в переселенческих хозяйствах в первые годы обустройства.

²¹ГАОО, ф. 28, оп. 1, д. 68, л. 407.

²²*Жилища* переселенцев безлесной части Сибири и Степного края. – СПб., 1902. – С. 213–214.

Соответственно и типы усадеб, особенно на начальном этапе водворения, были в наименьшей степени этнически обусловлены, хотя особенности налицо²³.

Первоначально возводимые жилища, как правило, имели минимум национального колорита. Их строили, используя вышеупомянутые шаблоны либо копируя ранее возведенные соседями конструкции, реже пытаясь адаптировать принятые на родине традиционные схемы к новым условиям. Общим принципом (безусловно, вынужденным) была минимизация и сугубая экономия на всем – от материалов до размера.

Дом (*хата*) поначалу нередко был однокамерным, затем все чаще двухкамерным (пятистенки) и более помещением. Ставился он вдоль улицы, а перед ним непременно устраивали палисадник. Сени прирубали сбоку, реже – сзади. Если дом имел трехкамерную конструкцию, то иногда сени размещали между двумя жилыми камерами (этот вариант был редким исключением из правил).

Сам дом лишь изредка ставили из привозного леса. Чаще он имел легкую каркасную, дерновую (*пластянка*) или саманную конструкцию, что диктовалось практически безлесными просторами южносибирских степей. Каркасные дома, аналогичные немецкому *фахверку*, достаточно широко бытовавшие в Украине²⁴, в Сибири большого распространения не получили. При этом и в степной, и в лесостепной зонах широко использовалась конструкция стен, имевшая в своей основе сплетенный из прутьев каркас. И хотя чаще всего она применялась для возведения хозяйственных построек и подобных им помещений, известны случаи постройки на ее основе жилых домов.

Наименее затратной конструкцией жилища, обеспечивающей удовлетворительные потребительские свойства, долгие

²³Майничева А. Ю. Архитектурно-строительные традиции крестьянства северной части Верхнего Приобья: Проблемы эволюции и контактов (середина XIX – начало XX в.). – Новосибирск, 2002.

²⁴Бломквист Е. Э. Крестьянские постройки русских, украинцев и белорусов (поселения, жилища и хозяйственные строения) // Восточнославянский этнографический сборник. – М., 1956. – С. 84–85.

годы была хата-пластанка – однокамерное жилище, возводившееся из нарезанных в форме кирпичей кусков дерна. Каждый новый, заранее подсушенный «кирпич» с силой наклепывался на смоченный водой нижний ряд, затем возведенная стена выравнивалась. Внутренняя часть жилища углублялась (нередко на метр и более), образуя полуземлянку. В стены устанавливались небольшие косячатые безставневые окна. Крыша устраивалась двускатной, почти плоской, на центральных опорных столбах (*козлах*), соединенных центральной балкой-самцом и поперечными слагами. Крыли крыши тонким слоем плотного дерна, озерным плосколистным камышом (*Schoenoplectus lacustris*), тростником (*Phragmites communis Trin*) или осокой (*Cyperaceae*), широко распространенными в степной и лесостепной полосе Западной Сибири. Печи в таких жилищах имели упрощенную конструкцию.

Другим распространенным типом жилища у украинцев была одно- или двухкамерная саманная хата. Этот вполне степной, по сути, дом нередко возводился и в районах, не бедных лесом. Стены из саманных кирпичей после укладки выравнивались, тщательно затирались глиняным раствором и белились. Окон ставили большее количество, как правило, небольших по площади и без ставен. Крыши возводили аналогично описанному ранее, но чаще двух-, трех- или четырехскатными стропильными, крытыми камышом, тростником, реже соломой. В этом случае (применения стропильной конструкции) делали подшивной потолок. Пол в жилище вплоть до 1950-х гг. делали глинобитным. Особенностью (присущей и немцам в этих районах) была регулярная затирка пола жидкой смесью глины, извести и небольшого количества навоза крупного рогатого скота. Столь необычная, с точки зрения городского жителя, смесь предохраняла жилище от засилья блох и иных досаждающих человеку насекомых.

Конструкция печи для постоянных жилищ уже в первые годы проживания была практически повсеместно заимствована у русских сибиряков. Печь имела значительные размеры, неперенные лежанки и полати. Делали печь из обожженного

(красного) кирпича, который готовили набивкой мятой глины в специальные ящики–формы, высушиванием и последующим обжигом. Нередко на печную трубу устанавливали керамический гончарный оголовок (*начувальник*), часто имевший вычурную форму.

Стены и потолки жилищ белили, нередко расписывали. Часто росписью покрывали наличники окон и дверей. Интерьер старались украсить полотенцами (*рушниками*), искусственными цветами и т. п. Основой интерьера служили простые лавки и их разновидности со спинками и подлокотниками, расписные сундуки и столы. В бедных семьях спали на стационарных нарах или самодельных кроватях, в более зажиточных – на покупных кроватях с вычурными металлическими спинками. Большое распространение получили кухонные буфеты для посуды. Лишь в последние десятилетия XX в. появились платяные шкафы, а затем и корпусная мебель.

Одним из досаждавших хозяевам недостатков дерновых и саманных домов была необходимость постоянно подновлять (затирать, забеливать и т. п.) наружную поверхность стен. В последние десятилетия стены саманных домов стали закрывать плоским или волнистым шифером, тонкой доской (*обшивкой*). Во многих южных районах расселения украинцев саманные дома до сего дня составляют значительную (нередко преобладающую) часть жилого фонда сельских поселений.

Производство саманных кирпичей долгие годы было основной строительной «индустрией» в степной зоне и на юге лесостепи. Для их изготовления глина смешивалась с водой и нарубленной соломой. В эту смесь в качестве пластификатора непременно добавляли жидкий навоз, после чего проводили активное замешивание состава лопатами, ногами людей и животных (гоняли лошадей) в специально отрытых в земле «ваннах». Затем в специальные деревянные формы – ящики без дна – «заливали» полученную густую смесь, утрамбовывали ее и подсушивали.

После извлечения саманных кирпичей из форм их укладывали в пирамиды для просушки на открытом воздухе или, если

стояла слишком жаркая и солнечная погода, в специальных продуваемых «сараях» – навесах, предохранявших саманные блоки от деформации и растрескивания.

Редкие в южных районах рубленые из дерева дома были намного более широко распространены в северных районах лесостепной и в южно-таежной зонах, являя собой, как правило, двухкамерный пятистенок, достаточно просторный, с деревянным полом, нередко со ставнями на окнах. Наличие большой (типа «русской») печи, четырехскатная крыша, крытая более прочными, нежели камыш или солома, материалами (тесом, редко – железом, а во второй половине XX в. – рубероидом), – все это сближает данный тип домов с наиболее распространенными жилищами русских.

Жилые дома из обожженного (красного) или силикатного кирпича до начала 1970-х гг. были для сельских жителей, в том числе и украинцев, непредставимой роскошью. Такие жилища появились в сельской местности относительно недавно, поэтому не несут в себе каких-либо выраженных этнолокальных черт.

Отдельный вопрос, требующий подробного рассмотрения, – топливная проблема в степных и южных лесостепных районах. Созданная самой природой ситуация дефицита лесных (древесных) запасов в южных районах водворения переселенцев усугублялась в начале XX в. тем, что обширные территории к югу от Омска в Прииртышье и в южных районах Кулундинской степи были отведены под землепользование киргизов (казахов). Последние и взяли на себя функцию заготовителей дров, с успехом пользуясь сложившейся конъюнктурой. Однако древесина (пусть и березовая) не всегда была доступна переселенцам, нуждавшимся в ней в первую очередь в строительных целях. Каменный уголь был недоступен вовсе.

Выходом из положения стало использование *кизяка* – высушенной смеси навоза домашних копытных и соломы. Смесь, выдерживавшаяся на открытом воздухе достаточно долгое время (не менее 1–1,5 месяцев), замешивалась способом, аналогичным описанному выше для изготовления самана, затем набивалась в деревянные формы (*станки*) и подсушивалась. Полусухие бри-

кеты складывали в проветриваемые пирамиды и высушивали, затем складировали для хранения под навесы. Для растопки кирпичные брикеты измельчали специальными секачами.

Двор имел Г-образную (иногда – П-образную) форму, открытую кзади на огороды. Непременным элементом двора была летняя кухня, обычно под легким навесом. Хозяйственные постройки нередко имели плетневую конструкцию, реже – каркасную. И те, и другие всегда обмазывались глиной или саманом, что было продиктовано достаточно суровыми условиями континентального климата. Сами постройки были многочисленны и узкоспециализированны.

В украинской переселенческой среде Западной Сибири уже к концу 1930-х гг. практически в каждом дворе были бани. Первоначально, как правило, их устраивали *по-черному*, а впоследствии – с дымоходными печами.

Огораживали дворы изгородями–плетнями различной сложности и прочности вязки. Реже делали заборы из самана. Следует отметить, что на этапе первоначального заселения для разграничения участков и дворов селений использовались самые простые формы оград – глубокие узкие канавы, легкие невысокие заборы из тонких жердей и т. п. Расчет был прост: человек легко перешагнет такую преграду, а для домашнего скота она непреодолима.

В жизнеобеспечении переселенческих селений и отдельных семей была крайне важна проблема обеспечения водой. Дефицит питьевой воды в степной зоне был повсеместным, поэтому огромное значение придавалось ее источникам. Колодцы нередко рыли большой глубины, но их всегда не хватало. Бывало, на деревню приходилось лишь по одному–два колодца, поэтому возникала дополнительная проблема: обеспечить скорость подъема воды. Решение было простым – использование *журавлей* (подъемных конструкций с неравноплечим рычагом). Стенки колодезной шахты в южных районах укрепляли плетеным (*вязаным*) каркасом – *криницей*. В районах, расположенных ближе к северу, ставили рубленые срубы, несравнимо более долговечные. Переносили воду в ведрах на коромыслах, схожих с русскими.

Следующим элементом культуры, достоверно маркирующим процессы адаптации сибирских украинцев, является одежда. Традиционный украинский костюм, ведущий свою историю еще от костюма Киевской Руси²⁵ и бытовавший в конце XIX – начале XX в. на Украине, был перенесен и на сибирскую землю.

Основной обувью крестьян были кожаные *постолы* или плетенные из лыка *лапти* с тканевыми или вязаными *онучами*. Более зажиточные крестьяне-украинцы носили сапоги и низкую кожаную обувь. Значительной новацией, связанной с природно-климатическими условиями, стала вошедшая в обиход украинских переселенцев (в первые же годы после начала масштабных переселений) валяная из шерсти обувь – *валенки*, затем *бурки*. В 1930-х гг. стали широко использоваться резиновые сапоги и калоши.

Верхнюю (прямую или приталенную) крестьянскую одежду украинцы шили из домотканого сукна. Повсеместное распространение на Украине имела и *свита* – одежда более сложного кроя со вставными клиньями. В среде зажиточных крестьян широко бытовал *жупан* – верхняя одежда, сшитая из покупных тканей²⁶. В Сибири приемы пошива теплой одежды были редуцированы: основная ее часть приобрела прямой покрой и лишилась каких бы то ни было украшений.

В зимнее время основной одеждой была нагольная овчинная шуба – *кожух*. В Сибири кожух достаточно скоро унифицировали с русским *полушубком* и дополнили длинной сибирской шубой – *тулупом*, имевшим бóльшую приспособленность к климатическим условиям холодной ветреной степи.

Как и в Украине, украинские крестьяне-переселенцы в Западной Сибири одежду шили из тканей домашнего производства, используя покупные материалы только для отделки. Лишь зажиточные хозяева могли позволить себе пошив одежды из

²⁵Украинцы... – С. 200.

²⁶Николаева Т. А. Народные конструктивно-художественные приемы в традиционной весенне-осенней верхней одежде украинцев // СЭ. – 1984. – № 3. – С. 20.

покупных тканей (фабричного сукна, шелка, бархата и даже парчи) с отделкой из меха пушных зверей.

Комплекс одежды включал сорочку и штаны – у мужчин, юбку и сорочку – у женщин. В Сибири принято было носить еще одну сорочку из более плотного материала, которую надевали поверх тонкой сорочки, перешедшей в разряд нижнего белья. Поверх сорочек женщины носили блузы, жилеты и фартуки (передники). Сорочка или верхняя одежда подпоясывались поясами (кушаками) или опоясками, тканными на специальных станках, а если это была рабочая одежда – простыми плетеными поясами.

Даже повседневную одежду расшивали (украшали вышивкой). Женщины непременно дополняли костюм бусами.

Головные уборы мужчин – традиционные смушковые шапки и папахи – в Сибири были дополнены заимствованными у местных русских меховыми или суконными на вате (иногда набитыми шерстью) треухами. Многие мужчины носили картузы (фуражки).

Женские головные уборы – *венцы, обручи, намитки и очипки*²⁷ – несли и смысловую нагрузку, поэтому бытовали многие десятилетия, начав сходить на нет в середине 60-х гг. XX в. Оставаясь национально-знаковым элементом костюма, функциональную часть они уступили платкам и шалям, имевшим (как и у русских) фабричное или ремесленное происхождение.

В настоящее время традиции национального костюма продолжают сохраняться в праздничной одежде, особенно среди людей, активно занятых сбором и трансляцией этнически значимых элементов традиционной культуры (костюм, фольклор, праздничная пища).

Наименее подверженным изменениям компонентом традиционной культуры украинцев-переселенцев, как и ожидалось, оказалась пища.

Основой пищевого рациона украинцев в Сибири были крупы. Из них готовили каши, *кондёры*, крупяные супы, а также

²⁷Украинцы... – С. 304.

различные мучные блюда типа затирок и клецок. Значительную роль в рационе играл картофель, занимавший все большее место и активно теснивший крупы.

Огромное значение украинские крестьяне придавали свиному салу. При его посоле в Сибири стали добавлять большое количество чеснока. Соленое сало и смалец (легкие фракции перетопленного подкожного или нутряного сала) использовали в качестве заправки для борщей, похлебок, каш, блюд из картофеля и др. *Шкварки*, образовавшиеся при перетапливании сала, тоже шли в заправку. Соленое сало имело и самостоятельное значение как высококалорийный продукт, пригодный для дальней дороги, тяжелой работы, в конце концов, как стратегический запас семьи.

Мясо (даже свинину) солили редко, т. к. сибирский климат позволял долгое время сохранять его замороженным. Часто мясо и производимые из него колбасы коптили, к салу же этот способ заготовки применялся крайне редко. Копчености считались сугубо праздничным продуктом. Украинцы употребляли в пищу практически всю свиную тушу. Кишки и желудок шли на оболочки для приготовления мясных и кровяных колбас. Мясные колбасы после изготовления, обжаривания и варения (или копчения) укладывали в керамические емкости и заливали смальцем, обладающим прекрасными консервирующими свойствами.

Говядина попадала на стол украинских крестьян в исключительных случаях, поскольку разводили крупный рогатый скот ради получения молочных продуктов. Лишь старое или покалечившееся животное могли забить на мясо.

Из молочных продуктов производили в основном творог (*сир*) и сливочное масло. Масло сбивали в маслобойках, чаще всего вручную. Зажиточные хозяева обзаводились и примитивными механическими маслобойками. Сбыт масла, экспортировавшегося из Сибири в Европейскую Россию и за рубеж, был выгодным делом, имевшим устойчивый, сложившийся рынок.

Немалую добавку к рациону давали овощи, для длительного хранения которых прибегали к солению, квашению и мочению. Квасили и солили капусту и свеклу, солили огурцы и

помидоры, мочили яблоки. К концу 1920-х гг. овощи и фрукты стали мариновать.

Из печеных мучных изделий более всего ценился хлеб – ржаной или имеющий комбинированную мучную основу. Нередко, особенно в бедных семьях, в муку добавляли отруби и овсяную муку (иногда дробленую крупу). Хлеб был кислый, расставленный на опаре. В качестве закваски использовали старое кислое тесто, в крайнем случае – самодельные дрожжи из хмеля и солода. Разновидностей хлебобулочных изделий было великое множество.

Из многочисленных напитков, изготавливавшихся украинцами, необходимо отметить кисель, разнообразные квасы, ягодно-травяные настои, взвары и компоты, кисломолочные варенец и простоквашу, хмельные пиво и медовуху. Чай, бывший для украинцев метрополии дорогим напитком²⁸, в Сибири вошел в жизнь легко и органично. Традиции чаепития среди местных русских были глубоки и многогранны, а сортовое разнообразие продукта едва ли не загмевало день сегодняшней.

В целом, украинский стол, особенно праздничный, стремились сделать изобильным и сытным.

Домашняя утварь была достаточно многочисленной и разнообразной, что обусловлено развитостью пищевого комплекса и кулинарных пристрастий: всевозможная гончарная, плетеная, бондарная и берестяная посуда; кухонные принадлежности – горшки, ухваты, сечки и шинковки и многое другое.

Таким образом, развитие хозяйства и материальной культуры сибирских украинцев на протяжении всего XX в. определялось процессами адаптации к местным природно-климатическим, социо- и этнокультурным условиям.

²⁸Украинцы... – С. 252.

ЭТНИЧЕСКИЙ СОСТАВ РЕГИОНА РАССЕЛЕНИЯ

Для более четкого и внятного позиционирования места и роли украинского этнического массива в структуре населения Западной Сибири автору представляется необходимым обозначить основные численные параметры и состав этнических и этногрупповых компонентов этого обширного региона.

Демографическая структура и этнический состав районов Западной Сибири, ставших в конце XIX в. территорией расселения сотен тысяч людей, оторвавшихся от своих родных мест и материнских этносов, явились результатом сложных многовековых этнокультурных процессов и взаимодействий.

При этом, как справедливо указывает В. Н. Курилов²⁹, ни один народ, ни одна этническая группа здесь не может считать себя в полной мере «коренной». Особенно это касается юга лесостепной и степной зоны. Миграционные волны различного происхождения прокатывались по этой огромной территории, нередко не оставляя каких бы то ни было значимых следов.

Почти три века русского владычества в Сибири ко времени начала ширококомасштабных переселений (1880-е гг.) лишь в малой степени затронули ее просторы, лежащие южнее южно-таежной зоны. Да, были выстроены казачьи линии (Бухтарминская, Ишимская, Иртышская, Пресногорьковская, Сибирская) с цепочкой станиц и форпостов, основаны Омск и города-крепости в Северном Казахстане – Акмолинск, Павлодар, Петропавловск и Семипалатинск. Но даже после этого подавляющая

²⁹Курилов В. Н. Расселение русских старожилов Западной Сибири в середине XIX в. – Новосибирск, 2005. – С. 30–31.



Рис. 1. Русские старожилы (конец XIX в.)

часть населения – и казахи, и русские, и татары – были редкими фигурами на бескрайних просторах Южной Сибири.

Северная, таежная часть Западной Сибири была населена более плотно, имела несравнимо более долгую историю освоения *пришлым* (по выражению С. К. Патканова³⁰) населением – в основном русскими, составлявшими более 80 % всех жителей Сибири. Население, отнесенное тем же С. К. Паткановым к *коренному*, насчитывало в 1897 г. 870 536 чел., тогда как численность только русских (включая белорусов и украинцев) составляла 4 651 313 чел. обоего пола³¹ (данные приведены для всей Сибири).

Русские, населявшие в этот период описываемый нами регион, не были однородным массивом. Значительную часть его составляли «старожилы» (рис. 1). По оценке В. Н. Курилова, численность их в Западной Сибири на начало второй полови-

³⁰Патканов С. К. Список народностей Сибири. – Петроград, 1923. – С. 3.

³¹Там же.



Рис. 2. Семья сибирских казаков (начало XX в.)

ны XIX в. была не менее 1,5 млн человек³². Вторая заметная составляющая – сословная группа служилых казаков (рис. 2), насчитывавшая к 1911 г. 675 тыс. человек³³ (на всю Сибирь). Наконец, третьей, наиболее аморфной и слабо поддающейся достоверному подсчету группой были русские «новоселы» (рис. 3), нередко продолжавшие мигрировать уже по территории вновь обретенной малой родины – Сибири.

В соответствии с итогами Первой всеобщей переписи населения Российской империи 1897 г. численность русских, включая белорусов (рис. 4) и украинцев, составила: в Тобольской губернии – 1 311 523 человек³⁴; в Томской губернии – 1 760 619 чел.³⁵ (табл. 1 и 2). От этой цифры необходимо отнять 37,8 тыс. укра-

³²Курилов В. Н. Расселение..., 2005 – С. 36.

³³Сибирская советская энциклопедия. – М.; Новосибирск, 1931. – Т. II. – С. 426.

³⁴Патканов С. К. Статистические данные... – С. 2.

³⁵Там же. – С. 130.



Рис. 3. Русские крестьяне-переселенцы (первая половина XX в.)



Рис. 4. Белорусы-переселенцы (середина XX в.)

инцев для Тобольской губ. и 99,3 тыс. – для Томской губ. (данные вычислены С. И. Бруком и В. М. Кабузаном³⁶ на основе доступных им источников). Общая численность украинцев в Западной Сибири оценивается, таким образом, в 137,1 тыс. чел. (без учета украинского населения Акмолинской области).

Наиболее значительной группой неславянского населения в Западной Сибири были представители тюркских (в терминологии того времени *татарских*) этнических и этнолокальных групп. Общее их число к 1897 г. достигало 152 558 чел.: 57 029 чел. – Тобольская губ. и 95 529 чел. – Томская губ. (см. табл. 1 и 2). Среди них выделяются сибирские бухарцы, тобольские татары и татары-крестьяне. Поскольку подробный анализ этнического и этногруппового состава этого населения не входит в задачи данного исследования, считаем необходимым отослать читателя к фундаментальным трудам Н. А. Томилова на эту тему³⁷. Еще одной численно выраженной группой тюркоязычного населения были т. н. «коренные тюрки» – алтайцы, кумандинцы, телеуты, шорцы – общим числом 85 812 чел.

Более отдаленные географически, но не менее значимые исторически, ханты, манси, ненцы и селькупы – выведенные в материалах переписи как *вогулы*, *остяки* и *самоеды* – в совокупности насчитывали 33 933 чел. (см. табл. 1 и 2).

Наконец, еще одной достаточно крупной для Западной Сибири и значимой в контексте межэтнических контактов группой были казахи (*казаки*, *киргизы*, *киргиз-кайсаки*) (рис. 5),

³⁶Брук С. И., Кабузан В. М. Численность и расселение украинского этноса в XVIII – начале XX века // СЭ. – 1981. – № 5. – С. 24, табл. 4.

³⁷Томилов Н. А. Этнография тюркоязычного населения Томского Приобья. – Томск, 1980; Томилов Н. А. Тюркоязычное население Западно-Сибирской равнины в конце XVI – первой четверти XIX в. – Томск, 1981; Томилов Н. А. Этнокультурные процессы у южных народов Западной Сибири // Современные этнические процессы у народов Западной и Южной Сибири. – Томск, 1981; Томилов Н. А. Этническая история тюркоязычного населения Западно-Сибирской равнины конца XVI – начала XX в. – Новосибирск, 1992.



Рис. 5. Казахи (1879 г.)

занимавшиеся кочевым и отгонным скотоводством в степной полосе Прииртышья, южных районах Кулунды и Северного Алтая. Для Тобольской и Томской губерний их общая численность по переписи 1897 г. составила 32 357 чел. (см. табл. 1 и 2). Совокупная численность казахов по этим губерниям и уездам Акмолинской области, позднее включенным в границы Западной Сибири в ее современном понимании, достигала 45 778 чел.³⁸

В этот пестрый многонациональный и разноконфессиональный котел и вливались как немаловажная составляющая немецкие (рис. 6), белорусские, украинские (рис. 7–8), чувашские (рис. 9), латышские и эстонские переселенцы (рис. 10).

Ко времени окончательного сложения картины территориального размещения этнических, этнолокальных и этнографиче-

³⁸Рассчитано Ш. К. Ахметовой. См.: *Ахметова Ш. К. Казахи // Народы Западной и Средней Сибири: Культура и этнические процессы.* – Новосибирск, 2002. – С. 27.



Рис. 6. Немецкие переселенцы (начало XX в.)



Рис. 7. Украинские переселенцы (начало XX в.)



Рис. 8. Украинские переселенцы (первая треть XX в.)



Рис. 9. Чувашка в шабуре (1989 г.)



Рис. 10. Латышские и эстонские переселенцы
(первая треть XX в.)

ческих групп «старожилого» и «новосельческого» населения (конец 1920-х гг.) наблюдалось следующее. Основным, численно преобладающим этническим массивом в Сибирском крае были русские (*великороссы*) – 6 767 892 чел. (77,9 % от всего населения Сибирского края в 8 681 177 чел.), из которых 87 % проживали в сельской местности. Подробная картина расселения обозреваемых групп (по округам) приведена в таблице 3. Украинцы (827 536 чел.) составляли вторую по численности группу населения, белорусы – третью (320 320 чел.)

Далее, в порядке убывания численности, следуют другие группы, имевшие выраженную (свыше 2 тыс. чел.) численность и учтенные в итогах первой Всесоюзной переписи населения 1926 г.³⁹: мордва – 107 794 чел., татары – 96 135 чел., немцы – 78 798 чел., казаки (казахи) – 48 392 чел., чувашы –

³⁹*Всесоюзная перепись...*, 1928. – Т. VI.

48 011 чел., поляки – 45 854 чел., алтайцы – 39 037 чел., евреи – 32 750 чел., эстонцы – 29 890 чел., латыши – 26 878 чел. (плюс 8 191 отдельно учтенных латгальцев), шорцы – 12 586 чел., зыряне – 12 458 чел., бухарцы – 11 674 чел., пермяки – 8 545 чел., остяки – 8 188 чел., цыгане – 7 200 чел., вотяки (удмурты) – 6 418 чел., кумандинцы – 6 334 чел., литовцы – 5 619 чел., теленгиты – 3 415 чел., карагасы (тофалары) – 2 825 чел., башкиры – 2 194 чел., телеуты – 1 897 чел., финны – 1 603 чел., остяко-самоеды – 1 595 чел., мишари – 1 121 чел. Преобладающее большинство в каждой вышеозначенной группе составляли сельские жители, исключением были лишь евреи (в большинстве своем бывшие горожанами). Названия групп приведены в соответствии с тем, как они прописаны в опубликованных материалах переписи.

В дальнейшем очерченные выше пропорции населения изменялись незначительно. В 1940-х гг. вследствие депортации немцев из европейской части СССР их число здесь значительно и резко увеличилось. В 1980–1990-е гг. на фоне масштабной трудовой миграции на порядки выросло украинское население Ханты-Мансийского и Ямало-Ненецкого автономных округов Тюменской области. Ассимиляционные процессы привели к увеличению доли русских (в переписном самоопределении) при адекватном снижении доли нерусского населения региона.

РАССЕЛЕНИЕ И ЧИСЛЕННОСТЬ
УКРАИНСКОГО ЭТНИЧЕСКОГО МАССИВА
В ЗАПАДНОЙ СИБИРИ
В КОНЦЕ XIX – НАЧАЛЕ XXI ВЕКА

История изучения вопросов формирования украинских переселенческих массивов за пределами собственно Украины насчитывает более ста лет. Публикации начала XX в. в основном связаны с подведением официальных итогов деятельности государственных органов, занимавшихся переселенцами. Многочисленный и всеобъемлющий корпус научных и описательных исследований, проведенных в конце XIX – начале XX в. под эгидой Переселенческого управления⁴⁰, при всей широте охвата лишь в редких изданиях содержит весьма лапидарные сведения об украинцах (малороссах), переселявшихся в азиатскую часть империи, либо представляют собой статистические, по сути, погубернские сводки, характеризующие масштабы *выхода* и переселенческие потоки⁴¹.

В конце 1920-х – начале 1930-х гг. на фоне роста численности пришлого нерусского населения, а также всплеска интереса научного сообщества к изучению производительных сил страны появился ряд справочно-энциклопедических описаний (в первую очередь, написанных для Сибирской советской энциклопедии, к сожалению, незаконченной). Но и они страдают краткостью и большими смысловыми лакунами.

⁴⁰Библиографию см.: *Азиатская Россия*. – М., 1914. – Т. III; *Список изданий Переселенческого управления с рисунками*. – СПб., 1914.

⁴¹*Переселение в Сибирь из Черниговской губ. в 1906–1908 гг.* – Чернигов, 1910; *Переселение в Сибирь из Харьковской губ.* – Харьков, 1908. – Вып. I.; др.

Следует отметить, что и на этом фоне появлялись подлинные жемчужины описательной этнографии. К таковым можно отнести книгу А. С. Бежковича и С. Н. Могилянской⁴². Несмотря на то, что она описывает украинский переселенческий массив в Семипалатинской губернии, текст и выводы её крайне ценны для изучения украинской культуры Азиатской России того времени.

С середины 1930-х гг. и в последующие два с лишним десятилетия интерес исследователей к теме национальных групп и их культуре не проявился никак. Тому, безусловно, есть объяснение: власть никоим образом не была расположена поощрять внимание ни к каким другим общностям, кроме одной – единого советского народа.

Несомненно, сказалось и отсутствие (вплоть до 1959 г.) статистико-демографической базы для оценки численности и расселения национальных групп применительно к областям и краям, не говоря уже о более мелких административных единицах: данные переписи 1926 г. устарели, а результаты переписей 1937 и 1939 гг. были закрыты совершенно.

Первые работы, касающиеся размещения и численности, а также этнографических и социальных характеристик переселенческих групп (украинского массива в том числе) в Западной Сибири, относятся к 1960-м гг. Это статья «патриарха» омского исторического краеведения А. Д. Колесникова «О национальном составе населения Омской области»⁴³.

В целом же украинцы Западной Сибири вплоть до конца 1970-х гг. находились вне поля зрения как сибирских, так и украинских исследователей. То же в полной мере относится к Институту этнографии АН СССР. Стоит заметить, что даже в современном фундаментальном труде, подготовленном Ин-

⁴²Бежкович А. С., Могилянская С. Н. Украинцы-переселенцы Семипалатинской губернии. – Л., 1930.

⁴³Колесников А. Д. О национальном составе населения Омской области // Мат-лы III науч. совещ. географов Сибири и Дальнего Востока. – Омск: Зап.-Сиб. кн. изд-во, 1966. – Вып. I.

ститутом этнологии и антропологии РАН совместно с НАН Украины и Международным научным братством украинских антропологов, этнографов и демографов⁴⁴ украинцам Сибири и Дальнего Востока уделено минимальное внимание — можно сказать, что факт их существования просто констатирован.

Всплеск интереса изучению этнолокальных групп в отечественной этнографии и к сибирской переселенческой проблематике в частности пришелся на конец 1970-х – 1980-е гг., и волна эта не спадает до сих пор.

В этот период и последующие годы появились ученые труды, характеризующие этническую культуру сибирских украинцев, созданные на основе результатов новейших полевых исследований и этносоциологических опросов, новых и поновому проинтерпретированных архивных данных.

Очень важной работой оказалась статья С. И. Брука и В. М. Кабузана⁴⁵, в которой скрупулезно подобраны сведения о численности и расселении украинцев в царской России. Необходимо сказать, что В. М. Кабузан внес огромный вклад в изучение демографии украинского этноса и его частей за пределами собственно этнической территории⁴⁶. Наиболее значимым стал его фундаментальный труд «Украинцы в мире»⁴⁷, где впервые систематизирован колоссальный круг источников по расселению и численности украинцев в Украине и за ее пределами. Но, следует отметить, относительно Сибири он оперирует для имперского периода (до 1917 г.) данными, не более

⁴⁴Украинцы...

⁴⁵Брук С. И., Кабузан В. М. Численность и расселение украинского этноса XVIII – начале XX в. // СЭ. – 1981. – № 5.

⁴⁶Кабузан В. М. Переселення українців у Далекосхідний край в 1850–1916 рр. // Український історичний журнал. – 1971. – № 2; Кабузан В., Махнова Г. Численность и удельный вес украинского населения на территории СССР в 1795–1959 гг. // История СССР. – 1965. – № 1; ряд других публикаций.

⁴⁷Кабузан В. М. Украинцы в мире: (Динамика численности и расселения. 20-е годы XVIII века – 1989 год): Формирование этнических и политических границ украинского этноса. – М.: Наука, 2006.

дробными, чем поездные, а для советского периода – общерегиональными (Сибирь, Дальний Восток).

Значительным, охватывающим все регионы проживания украинцев, трудом стала книга В. И. Наулко «Украинцы вне Украинской ССР»⁴⁸. Однако, в силу особенностей построения книги, украинцам Азиатской России в ней уделено не очень много места.

В 1986 г. А. М. Шпорт опубликовала первую статью, посвященную вопросам формирования украинского массива в Тобольской губернии⁴⁹, еще одна её работа была депонирована в ИНИОН⁵⁰. В 1987 г. в Москве ею была защищена весьма содержательная диссертация «Хозяйство и традиционно-бытовая культура украинских переселенцев в Западной Сибири (Тоболо-Иртышское междуречье)»⁵¹, содержащая подробные сведения о расселении и численности украинцев в этом регионе (в виде монографии так и не вышла). Впоследствии увидела свет еще одна статья этого автора⁵², посвященная украинским переселениям, но опять же в западных районах Сибири.

Весьма значительную роль в изучении украинского населения Западной Сибири в 1970 – начале 1980-х гг. сыграли

⁴⁸Наулко В. И. Украинцы вне Украинской ССР: Этносоциальные процессы. – Л., Наука, 1986.

⁴⁹Шпорт А. М. Переселения украинских крестьян в Западную Сибирь в конце XIX – начале XX в. (по материалам Тобольской губернии) // Социально-экономические и политические проблемы истории народов СССР. – М., 1986. – С. 64–78.

⁵⁰Шпорт А. М. Социально-экономические причины миграции украинских крестьян в Западную Сибирь (конец XIX – начало XX в.) // Деп. В ИНИОН АН СССР 30.07.86. № 26153.

⁵¹Шпорт А. М. Хозяйство и традиционно-бытовая культура украинских переселенцев в Западной Сибири (Тоболо-Иртышское междуречье): Автореф. дис... канд. ист. наук. – М., 1987.

⁵²Шпорт А. М. Украинцы в Западной Сибири (Тоболо-Иртышское междуречье) // Вісник ХНУ ім. В. Н. Карабіна. – Історія. – 2003. – Вип. 35, № 594.

небольшие статьи омских исследователей А. Д. Калашникова, С. Ю. Первых, О. М. Проваторовой⁵³ и Е. А. Мордик⁵⁴.

После развертывания второго этапа в исследованиях украинцев представителями омской школы этнографии под руководством профессора Н. А. Томилова, свет увидела целая череда небольших публикаций нового поколения исследователей⁵⁵. К огромному сожалению, обобщающий труд по совре-

⁵³*Калашников А. Д., Первых С. Ю., Проваторова О. И.* Некоторые направления современных этнических процессов среди украинцев Западной Сибири // Современные этнические процессы у народов Западной и Южной Сибири. – Томск, 1981.

⁵⁴*Мордик Е. А.* Современные этнокультурные процессы среди украинцев Сибири (по материалам Омской области) // Проблемы археологии и этнографии Сибири: Тез. докл. – Иркутск: ИГУ, 1982.

⁵⁵*Артамонова Н. А.* Этническое самосознание украинцев Западной Сибири на современном этапе // Этническая история и культура народов Советской страны. – Омск, 1991; *Луговая М. В., Реммлер В. В.* Языковые ориентации и установки на межнациональное общение украинцев Западной Сибири // Этническая история и культура народов Советской страны. – Омск, 1991; *Милиценко В. В.* Родильно-крестильная обрядность украинцев Западной Сибири (конец XIX – первая треть XX века) // Этнические и социально культурные процессы у народов СССР. – Омск, 1990; *Назарцева Т. М.* Материальная культура украинцев в коллекциях Омского государственного историко-краеведческого музея. Каталог. – Омск, 2004; *Реммлер В. В.* Динамика изменений в культуре украинского населения Западной Сибири в XX веке // Проблемы развития культуры народов и изучения культуры по музейным коллекциям. – Омск, 1987; *Реммлер В. В.* Традиционные элементы в свадебной обрядности украинцев Западной Сибири (по материалам Омской области) // Современная духовная культура народов Сибири и Севера. – Омск, 1989; *Царегородцева Т. Л.* Народная ветеринария русских и украинцев Западной Сибири // Традиционная этническая культура и народные знания. – М., 1994; *Филимендикова Н. В.* Национальная установка украинского населения Западной Сибири (к постановке проблемы) // Сибирская деревня: (История, современное состояние, перспективы развития): Сб. науч. тр. – Омск, 2002. – Ч. II; *Ярзуткин Ю. Н.* К вопросу об изменении некоторых национальных групп Омской области // Там же.

менному этнокультурному развитию этой этнической группы так и не появился.

В 1990-е гг. А. Д. Колесников опубликовал ряд интереснейших работ краеведческого плана, посвященных истории отдельных районов Омской области, населенных украинцами⁵⁶.

Весьма серьезное внимание проблемам этнического развития украинских (да и в целом восточнославянских) переселенцев в последнее десятилетие уделяется этнографами-славистами Института археологии и этнографии СО РАН⁵⁷. Работы этих исследователей отличаются глубокой проработкой материала и достаточно широким географическим и хронологическим диапазоном. Следует особо отметить двухтомную работу Е. Ф. Фурсовой и Л. И. Васехи⁵⁸, содержащую весьма информативный раздел по проблеме расселения и численности украинцев в границах современной Новосибирской области.

Истории заселения украинцами Дальнего Востока, где их относительная численность очень высока, а роль, которую играют выходцы из украинской диаспоры, важна и значима, этнографии и этнокультурному развитию посвящен ряд работ

⁵⁶Колесников А. Д. Щербакулю – 100 лет: Очерки истории. – Омск, 1993; Колесников А. Д. Полтавка сибирская: Очерки истории района. – Омск, 1995; Колесников А. Д. Мое Таврическое: Очерки истории Таврического района Омской области. – Омск, 1999.

⁵⁷Майничева А. Ю., Фурсова Е. Ф. Заселение и хозяйственно-культурное освоение Западной Сибири в середине XIX – начале XX в. // III год. итог. сес. ИАЭТ СО РАН: Тез. докл. – Новосибирск, 1995; Фурсова Е. Ф. Особенности культуры украинцев в русских старожильческих районах Верхнего Приобья (к. XIX – н. XX в.) // Всеукр. науч. конф. «Етнична самосвідомість: національна культура». – Київ, 1991; Фурсова Е. Ф. Взаимоотношение этнического и природного факторов в системе жизнеобеспечения сибирских украинцев и белорусов // Тез. докл. III конгр. этнографов и антропологов России. – М., 1999.

⁵⁸Фурсова Е. Ф., Васеха Л. И. Очерки традиционной культуры украинских переселенцев в Сибири XIX – первой трети XX века (по материалам Новосибирской области). – Новосибирск, 2004. – Ч. 1; 2005. – Ч. 2.

дальневосточных исследователей⁵⁹ и представителей украинского научного сообщества. Последние особенно заинтересованно занимаются этой темой (по-видимому, немалую роль здесь играет активность украинских землячеств российского Дальнего Востока и североамериканского континента)⁶⁰. Значительное количество новых материалов было введено в оборот украинскими исследователями Ф. Заставним⁶¹ и Н. А. Якименко⁶².

* * *

История освоения просторов Сибири украинцами насчитывает не одно столетие. Они пришли сюда вместе с первыми русскими, осваивавшими этот обширный регион. Однако ос-

⁵⁹*Аргудяева Ю. В.* Украинцы. Крестьянская семья украинцев в Приморье (80-е гг. XIX – начале XX в.). – М., 1993; *Аргудяева Ю. В.* Миграция и расселение восточных славян на юге Дальнего Востока России // Народонаселенческие процессы в региональной структуре России XVIII–XX вв.: Мат-лы междунар. науч. конф. (19–21 марта 1996 г.). – Новосибирск, 1996.

⁶⁰*Ковальчук О.* Переселення селян українських губерній Російської імперії (друга половина XIX – початок XX ст) // Українська діаспора. – К.; Чикаго, 1992. – Ч. 1; *Марунчак М.* Українство на Далекому Сході // Східна діаспора: Бюллетень СЛУПВ. – Вінніпег, 1993. – № 18; *Попок А. А.* Українські поселення на Далекому Сході: Історико-соціологічний нарис. – К., 2001; *Попок А. А.* Українське населення Приморського краю (за матеріалами соціологічного дослідження та переписів населення) // Українська діаспора. – К.; Чикаго, 1996. – Ч. 9.

⁶¹*Заставний Ф.* Українська діаспора: Розселення українців у зарубіжних країнах. – Львів, 1991; *Заставний Ф.* Східна українська діаспора. – Львів, 1992.

⁶²*Якименко Н. А.* Переселение крестьян Украины на окраины России в период капитализма (1861–1917 гг.). Автореф. дис... д-ра ист. наук. – Киев, 1989; *Якименко Н. А.* Переселение крестьян на Дальний Восток в конце XIX – начале XX в. (на примере выходцев с Украины) // Хозяйственное освоение русского Дальнего Востока в эпоху капитализма: Сб. науч. тр. – Владивосток, 1989.

новой поток украинских переселенцев в Азиатскую Россию пришелся на конец XIX – первую треть XX в.

Приступая к освещению вопроса о формировании этнолокальных массивов украинцев в Западной Сибири, автор вынужден оговориться. При исследовании материалов ревизий и первых всеобщих переписей выяснилось, что точное определение украинцев в них невозможно: нередко украинцы («малороссы») входили в общую категорию «русские». При этом в переписях 1897 и 1917 гг. национальная принадлежность опрашиваемых фиксировалась по показателям «родной язык» и «вероисповедание»⁶³. Так, в материалах переписи 1897 г. весьма сложно оказалось выделить украинцев из состава «русских». В основополагающем источнике – труде С. К. Патканова – в таблицах (в том числе и сводной «Распределение населения Сибири по народностям»⁶⁴) они не выделены в самостоятельную группу. Правда, в пояснении к ним дается информация об общей численности украинцев в Сибири и главных районах их расселения. По переписи 1897 г. украинская диаспора Сибири и Дальнего Востока составила 223 274 чел., почти половина которых (99,3 тыс. чел.) проживала в Томской губернии⁶⁵ (в основном на Алтае). Из них 50 310 чел. проживали в Барнаульском округе (22,5 % украинской диаспоры), 19 250 чел. — в Змеиногорском округе (8,6 % украинской диаспоры)⁶⁶. Украинское население Тобольской губернии составляло 37,8 тыс. чел.⁶⁷

При проведении переписей 1917 и 1926 гг. украинцы учитывались уже не только по родному языку, но и по национальной принадлежности респондентов. Это позволяет с большей достоверностью использовать данные источники (табл. 4–7).

⁶³ *Украинцы...* – С. 75.

⁶⁴ *Патканов С. К. Статистические данные...* – С. 2–11.

⁶⁵ *Брук С. И., Кабузан В. М. Численность...* – С. 24.

⁶⁶ *Скубневский В. А. Население Алтая по данным переписи 1897 г. // Образование и социальное развитие региона. – Барнаул. – 1998. – № 1.*

⁶⁷ *Брук С. И., Кабузан В. М. Численность...* – С. 24.

Изучение мест выхода украинских переселенцев в Сибири достаточно сложная, но, с учетом использования опыта предшественников, выполнимая задача.

Так, миграционные потоки конца XIX в. по губерниям уже были проанализированы Б. В. Тихоновым⁶⁸. Основываясь на его данных, можно утверждать, что основная часть украинских переселенцев в то время шла в Западную Сибирь из губерний Левобережной Украины – Полтавской, Харьковской и Черниговской. Это же подтверждается нашими полевыми материалами и сведениями из иных источников⁶⁹.

Данная тенденция в основном сохранилась и в последующем. Лишь после начала первой мировой войны в процесс переселений на восток включились украинцы Правобережной Украины (Киевщина, Подолия, Волянь)⁷⁰. Но масштабы их переселений вплоть до конца 1920-х гг. были невелики.

Таким образом, к концу 1920-х гг. в Западной Сибири украинцы были расселены относительно крупными массивами на территории современных Новосибирской и Омской областей, Алтайского края. Все украинское население (городское и сельское) в Сибирском крае насчитывало на 1 января 1926 г. 827 536 чел. (табл. 4). Основную долю его составляли сельские жители.

Более подробно итоги Всесоюзной переписи населения 1926 г. относительно численности и размещения сельского украинского населения в Западной Сибири выглядят следующим образом: Сибирский край – 797 696 чел., в том числе по отдельным округам: Барабинский – 66 360 чел., Барнаульский – 37 279 чел., Бийский – 16 408 чел., Каменский – 68 882 чел., Кузнецкий – 12 300 чел., Новосибирский – 57 341 чел., Омс-

⁶⁸Тихонов Б. В. Переселения в России во второй половине XIX в. – М.: Наука, 1978.

⁶⁹Омская область // Мат-лы к III науч. совещ. географов Сибири и Дальнего Востока. – Омск, 1966. – С. 93; Скубневский В. А. Население...

⁷⁰Воробьев Ин. Переселение на Дальний Восток. – Иркутск, 1929. – С. 6–7, 46.

кий – 153 032 чел., Рубцовский – 63 148 чел., Славгородский – 198 657 чел., Тарский – 6 140 чел. и Томский – 18 986 чел. (табл. 5). В разрезе районов наличие и количество украинцев показано там же. При картографировании этих данных (рис. 11–17) видно, в каких округах и районах была сосредоточена основная часть сибирских украинцев.

Наибольший массив их зафиксирован в т. н. Степном Алтае (включая Кулундинскую степь), на территории Славгородского и Рубцовского округов (табл. 5; рис. 11, 16), соответствующих Благовещенскому, Бурлинскому, Волчихинскому, Ключевскому, Кулундинскому, Михайловскому, Немецкому национальному, Новогорьевскому, Родинскому, Рубцовскому, Славгородскому, Табунскому, Угловскому районам современного Алтайского края, а также Карасукскому и Краснозерскому районам Новосибирской области.

Второй по численности массив украинцев был расселен в Омском округе (табл. 5; рис. 11, 12), на территории в современных Исилькульского, Калачинского, Нововаршавского, Одесского, Павлоградского, Полтавского, Таврического, Черлакского и Щербакульского районов Омской области.

Другие округа степной и лесостепной полосы – Барабинский, Барнаульский, Каменский и Новосибирский – также имели на своей территории значительные по численности территориальные массивы украинского населения (табл. 5; рис. 11, 13–15).

На территории восточных округов бывшей Уральской области в границах современной Тюменской области украинцы были расселены весьма неравномерно (табл. 6–7; рис. 18–21). Относительно большой (10 374 чел.) массив украинцев зафиксирован в Ишимском округе (табл. 6–7; рис. 18–19). При этом украинское население достаточно плотно населенного Тюменского округа было невелико – 922 чел. (в основном сельское – 756 чел.). Численность украинцев в Тобольском округе, занимавшем громадную территорию вплоть до побережья Ледовитого океана (ныне на ней располагаются два автономных округа – Ханты-Мансийский и Ямало-Ненецкий), была совер-

шенно ничтожной – 134 чел., из которых 92 чел. проживали в сельской местности .

Размещение украинского населения по населенным пунктам показано в таблицах 8 и 9. Следует отметить, что разница в представлении данных в этих таблицах обусловлена подачей исходных материалов источника: по Сибирскому краю выделены населенные пункты с преобладанием украинцев, а по восточным округам Уральской области – с их наличием.

Из материалов таблиц видно, что заметную роль в северных районах расселения украинцев (также, как у латышей, немцев и эстонцев) в Западной Сибири играли хутора – форпосты хозяйственного освоения лесных и таежных территорий. Начавшаяся в конце 1920 – начале 1930-х гг. коллективизация уничтожила практически все украинские (и не только) хутора.

Всплеск переселений, пришедшийся на первую половину 1930-х гг., был вызван голодом (*голодомором*) (1931–1933 гг.) в Европейской части СССР (в том числе и на Украине). К сожалению, какие-либо внятные цифровые данные, иллюстрирующие масштабы этой волны, не были доступны автору. Существует широкий спектр многочисленных публикаций по данному периоду. Однако посвящены они в основном политическому анализу этого трагического явления⁷¹. Некоторые работы содержат указания на имевшие место масштабные депортации. Вопрос этот ждет своих исследователей и широкого архивного поиска.

Данные всесоюзных переписей населения 1937 г. (объявлена недействительной) и 1939 г. дают лишь самые обобщенные (общерегиональные) итоги этого десятилетия (табл. 10–11).

⁷¹*Грациози А.* Голод в Советском Союзе в 1931–1933 годах и украинский «голодомор» // Отечественные записки. – 2007. – № 1; *Колективізація і голод на Україні 1929–1933* / АН України; Інститут історії України та ін.; Упоряд. Г. М. Михайличенко, Є. П. Шаталіна; Відп. ред. С. В. Кульчицький. – К.: Наук. думка, 1992; *Мейс Д.* Політичні причини голодомору в Україні (1932–1933) // Укр. іст. журн. – 1995. – № 1 и др.

Значительное влияние на изменение численности украинского населения Западной Сибири оказала вторая мировая (Великая Отечественная) война с масштабной эвакуацией с территории Украины промышленных предприятий, работников и членов их семей. Данные по масштабам переселений за этот период крайне противоречивы и фрагментарны⁷². Кроме того, поскольку подавляющая часть эвакуированных переселялась в города, этот непростой вопрос также выходит за рамки данного исследования и требует отдельного рассмотрения.

Для последующего периода – второй половины XX – начала XXI в. – данные переписей населения 1959, 1970, 1979, 1989 и 2002 гг. позволили представить динамику численности украинцев в региональном и порайонном разрезах (табл. 12–18), провести картографирование расселения и численности (рис. 22 – 28).

Следует заметить, что освоение целины в районах Западной Сибири в 1950-х гг., вопреки сложившемуся мнению, не изменило резко картину расселения и численности украинцев в районах их проживания. Простое сопоставление данных (табл. 12–18) подтверждает этот тезис.

Иная картина предстает при взгляде на динамику численности украинцев в районах сырьевого освоения Тюменского Севера (табл. 18). До начала 1970-х гг. – времени активного и масштабного нефтегазового «бума» – численность украинского населения в автономных округах Севера Тюменской области не выходила за рамки эволюционного развития. Но уже перепись 1979 г. фиксирует многократное увеличение их численности за счет трудовых мигрантов, оседавших во вновь создававшихся населенных пунктах, в основном, городского типа. (Следует напомнить, что все переписи послевоенного времени учитывали *постоянное* население.) Через десять лет (в 1989 г.) данные переписи показали увеличение численности украинцев в 15–28 раз по сравнению с материалами 1970 г.: с 9 986

⁷²Омская область в годы Великой Отечественной войны (1941–1945 годы). – Омск, 2005. – С. 21–29, 41–43.

до 148 317 чел. – для Ханты-Мансийского автономного округа; с 3 026 до 85 022 чел. – для Ямало-Ненецкого автономного округа. Некоторое снижение общей их численности в этих округах к 2002 г. следует объяснять отнюдь не оттоком этнических украинцев с Тюменского Севера на Украину, а вполне объяснимой трансформацией этнического самосознания русскоговорящих украинцев-сибиряков.

В последние десятилетия зримо проявилась тенденция к глубокой интеграции сибирских украинцев с представителями численно преобладающего русского этнотерриториального массива, в котором они в той или иной степени растворены, что ведет к фактической ассимиляции их русскими. Подобные процессы характерны и для немцев, и для чувашей, и для потомков прибалтийских переселенцев. Но в связке «украинцы – русские» они наиболее масштабны и глубоки.

Представляется, что именно этим обстоятельством объясняется неуклонное и стремительное снижение переписной численности сибирских украинцев. Весьма наглядно это проявляется в сокращении от переписи к переписи числа селений, имеющих выраженное наличие украинского населения (табл. 19–21).

Резкое падение численности украинского национального массива в Западной Сибири, демонстрируемое результатами Всероссийской переписи населения 2002 г. по всем субъектам, охваченным исследованием, не может быть объяснено ни эмиграционными процессами (как у немцев) – их попросту не было, ни внутренними миграциями, ни снижением рождаемости и естественной убылью населения. При ближайшем рассмотрении, основываясь на сопоставлении динамики внутрирайонных численных показателей украинцев и русских в рамках общей численности населения, мы можем уверенно утверждать, что снижение переписной численности является индикатором масштабов смены официального этнического самосознания. Эти процессы отчетливо прослеживаются в материалах переписей, фиксирующих этноязыковые показатели украинского населения Западной Сибири.

Перепись 2002 г. отчетливо индицирует все более широкую смену этнического самосознания людей, ныне свободных в выборе национальной принадлежности (речь идет о снятии юридической нормы обозначения национальной принадлежности в регистрационных документах, в том числе при первичном получении паспорта по достижении четырнадцати лет).

Подводя итоги данного раздела, можно выделить следующие основные этапы в истории формирования и трансформирования украинского этнического массива в Западной Сибири:

1. 1861–1880-е гг. – немногочисленные и несистематические переселения украинцев в Западную Сибирь, оседание «транзитников», следовавших на Дальний Восток.

2. 1890–1920-е гг. – активное и масштабное переселение в Сибирь украинцев (в т. ч. во время проведения «стольпинской» аграрной реформы).

3. 1932–1934 гг. – переселения жителей Украины, связанные с «голодомором».

4. 1941–1949 гг. – масштабное переселение эвакуированных украинцев (1941–1943 гг.) с обратным оттоком в конце 1940-х гг.; относительно немногочисленная депортация жителей западных районов Украины.

5. Вторая половина 1950-х гг. – участие украинцев в освоении целинных земель юга Западной Сибири.

6. 1970-е – 1980-е гг. – формирование обособленного, индустриального массива городского по принадлежности украинского населения в районах нефтегазового освоения северных территорий Тюменской области.

7. 1990-е гг. – масштабное падение переписной численности украинцев в районах традиционного расселения, связанное с трансформацией этнического самосознания и отразившееся в переписном самоопределении.



Рис. 11. Карта-схема численности украинцев в юго-западных округах Сибирского края (все население / в т. ч. сельское) по итогам Всесоюзной переписи населения 1926 г.

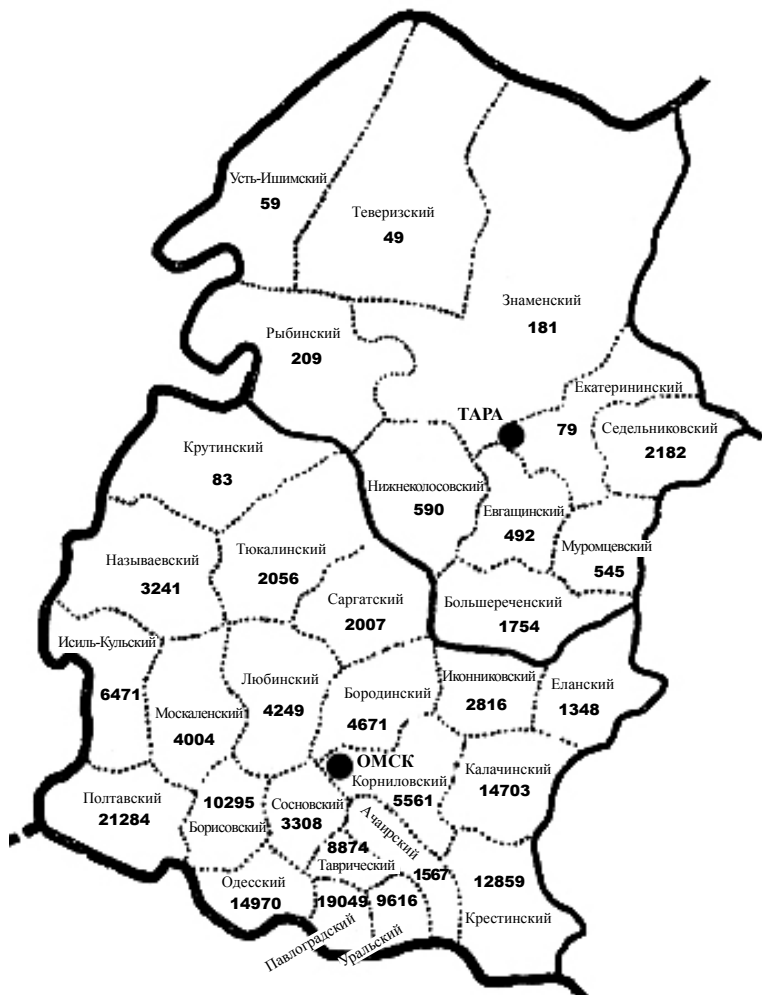


Рис. 12. Карта-схема численности украинцев в районах Омского и Тарского округов Сибирского края по итогам Всесоюзной переписи населения 1926 г.

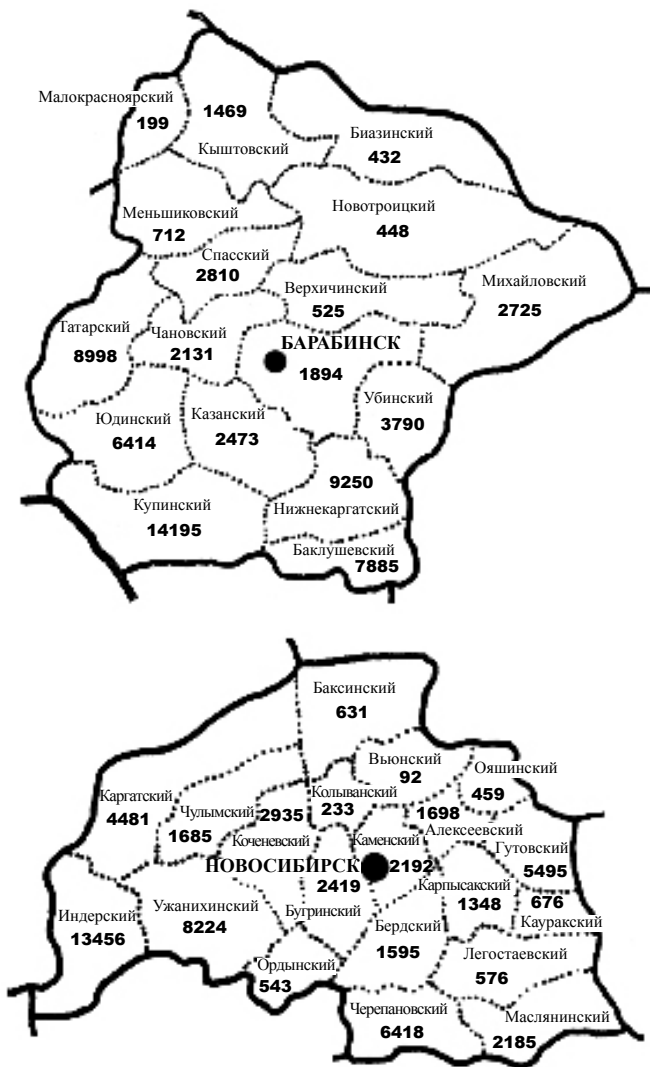


Рис. 13. Карта-схема численности украинцев в районах Барабинского и Новосибирского округов Сибирского края по итогам Всесоюзной переписи населения 1926 г.

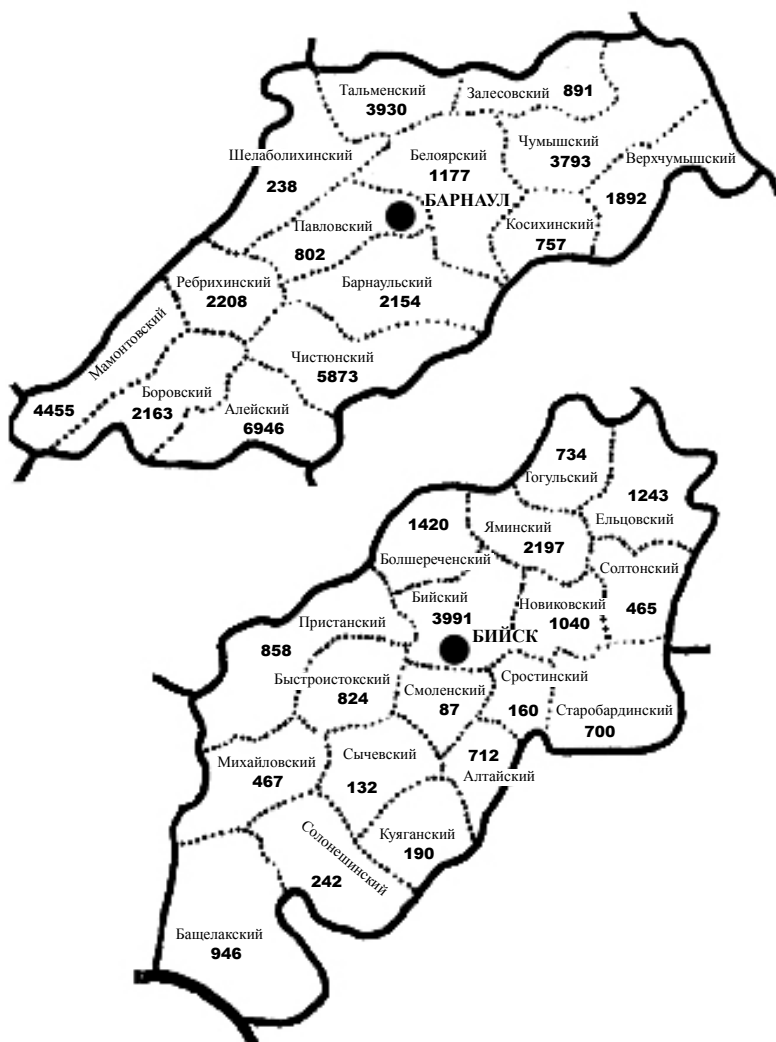


Рис. 14. Карта-схема численности украинцев в районах Барнаульского и Бийского округов Сибирского края по итогам Всесоюзной переписи населения 1926 г.

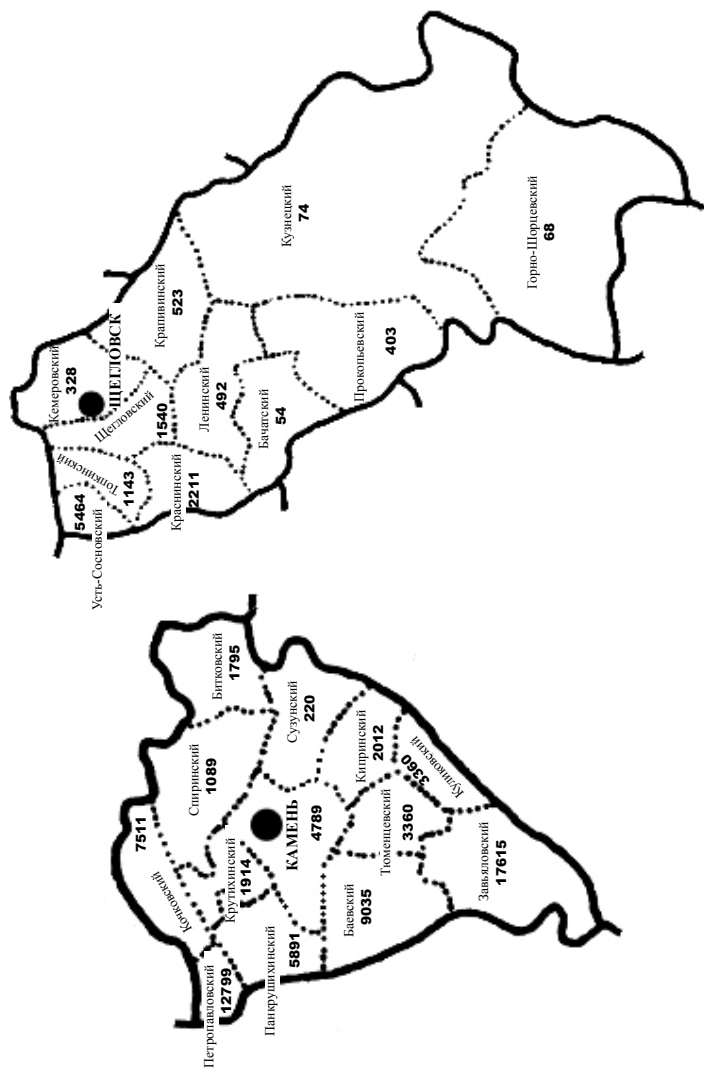


Рис. 1.5. Карта-схема численности украинцев в районах Каменского и Кузнецкого округов Сибирского края по итогам Всесоюзной переписи населения 1926 г.

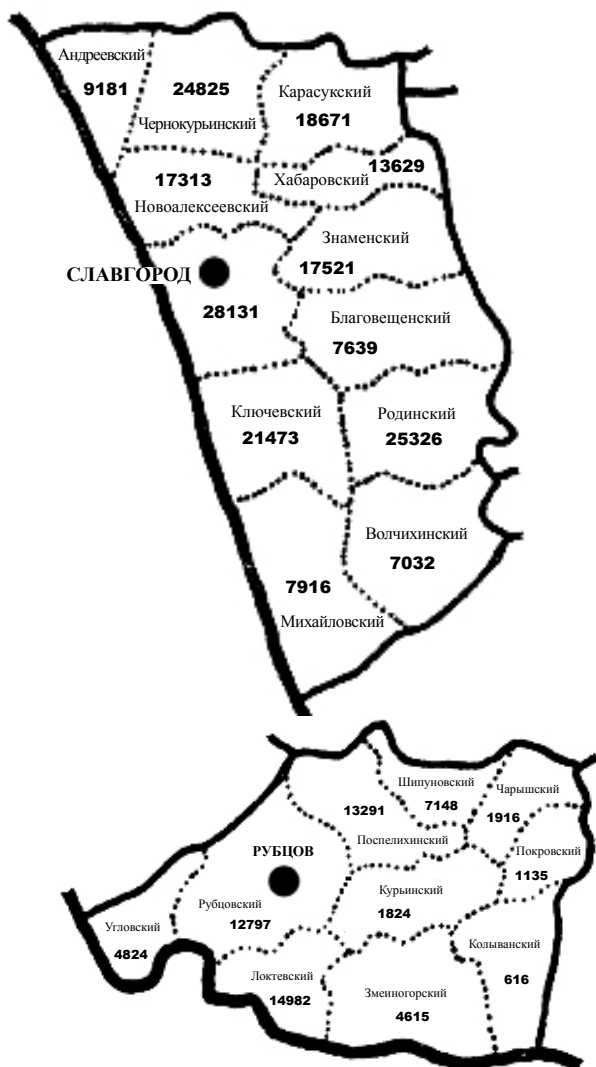


Рис. 16. Карта-схема численности украинцев в районах Рубцовского и Славгородского округов Сибирского края по итогам Всесоюзной переписи населения 1926 г.

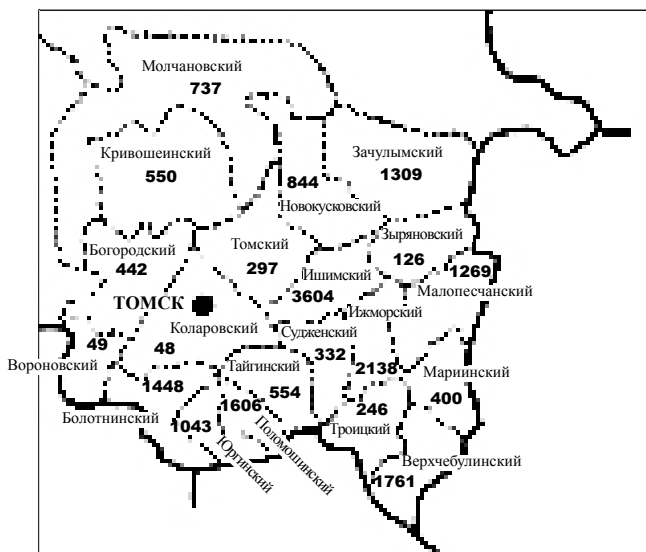


Рис. 17. Карта-схема численности украинцев в районах Томского округа Сибирского края по итогам Всесоюзной переписи населения 1926 г.

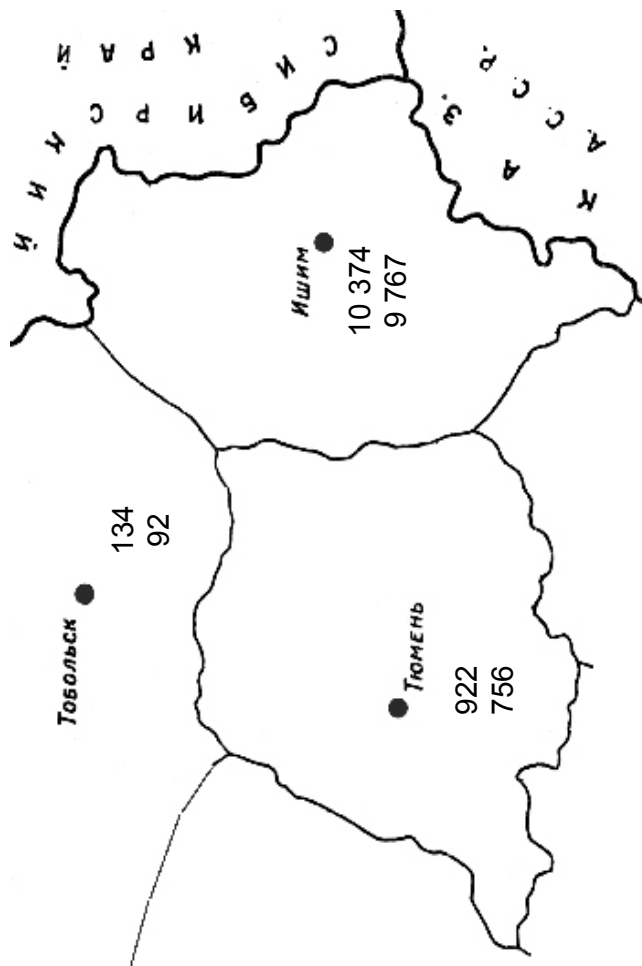


Рис. 18. Карта-схема численности украинцев в восточных округах Уральской области (все население / в т.ч. сельское) по итогам Всесоюзной переписи населения 1926 г.

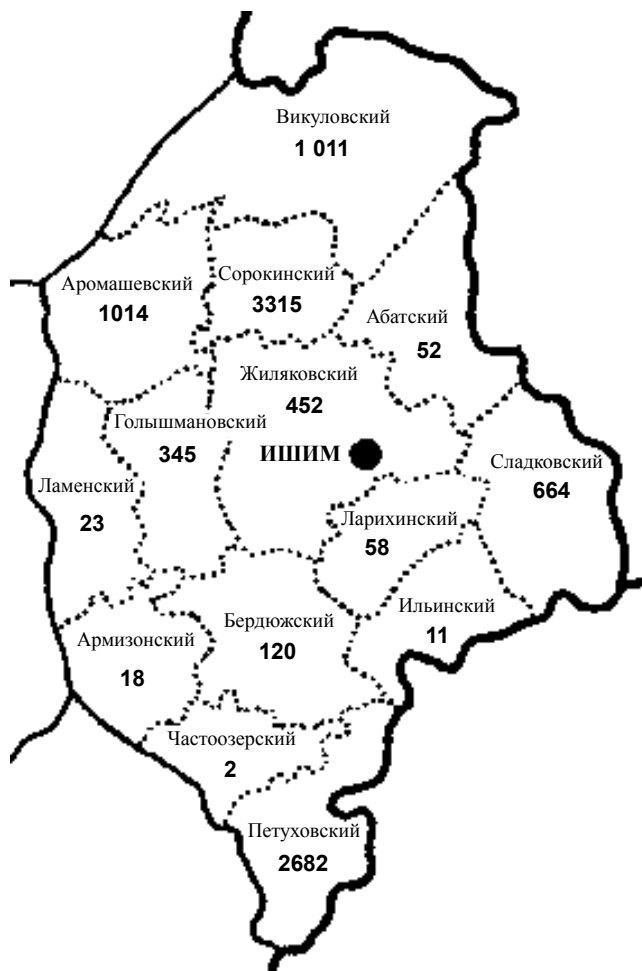


Рис. 19. Карта-схема численности украинцев районах Ишимского округа (сельское население) по итогам Всесоюзной переписи населения 1926 г.

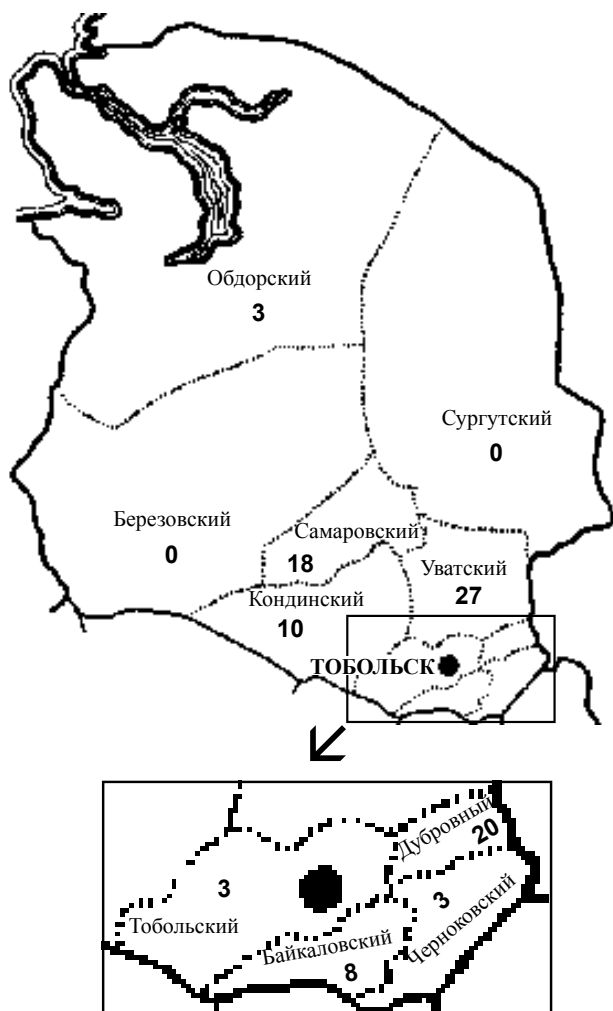


Рис. 20. Карта-схема численности украинцев районах Тобольского округа (сельское население) по итогам Всесоюзной переписи населения 1926 г.

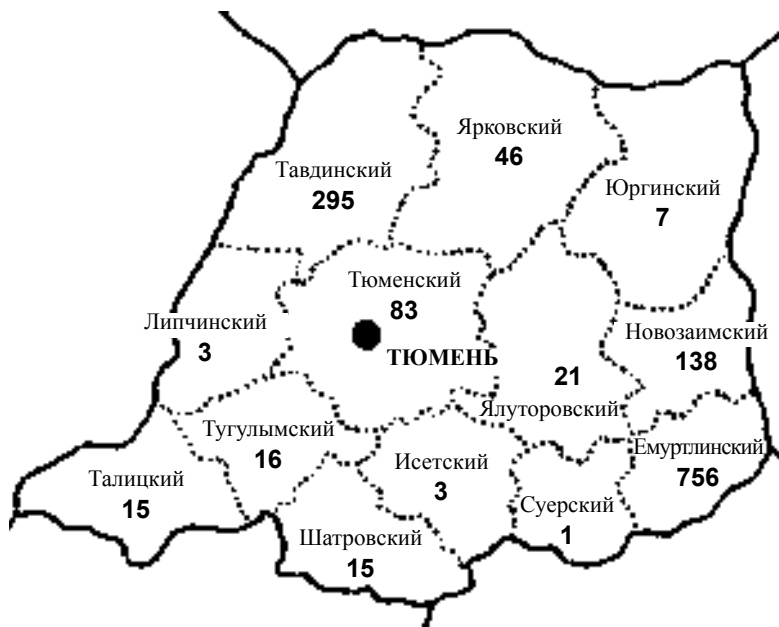


Рис. 21. Карта-схема численности украинцев районах Тюменского округа (сельское население) по итогам Всесоюзной переписи населения 1926 г.



Рис. 22. Карта-схема численности украинцев в регионах юго-западной части Западной Сибири (все население / в т.ч. сельское) по итогам Всероссийской переписи населения 2002 г.

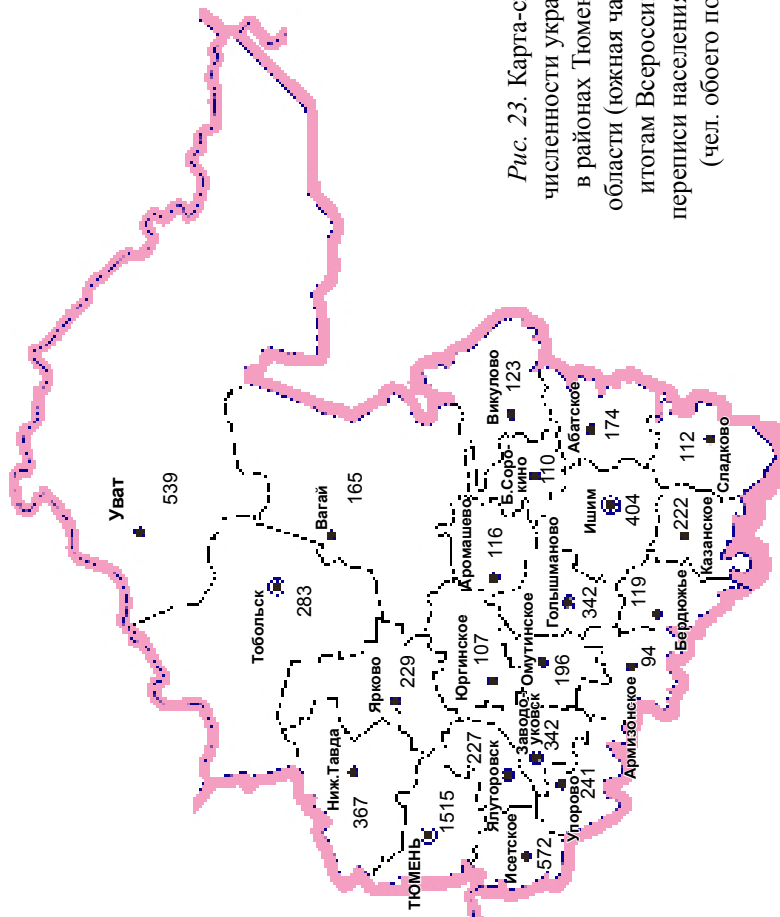


Рис. 23. Карта-схема численности украинцев в районах Тюменской области (южная часть) по итогам Всероссийской переписи населения 2002 г. (чел. обоого пола)

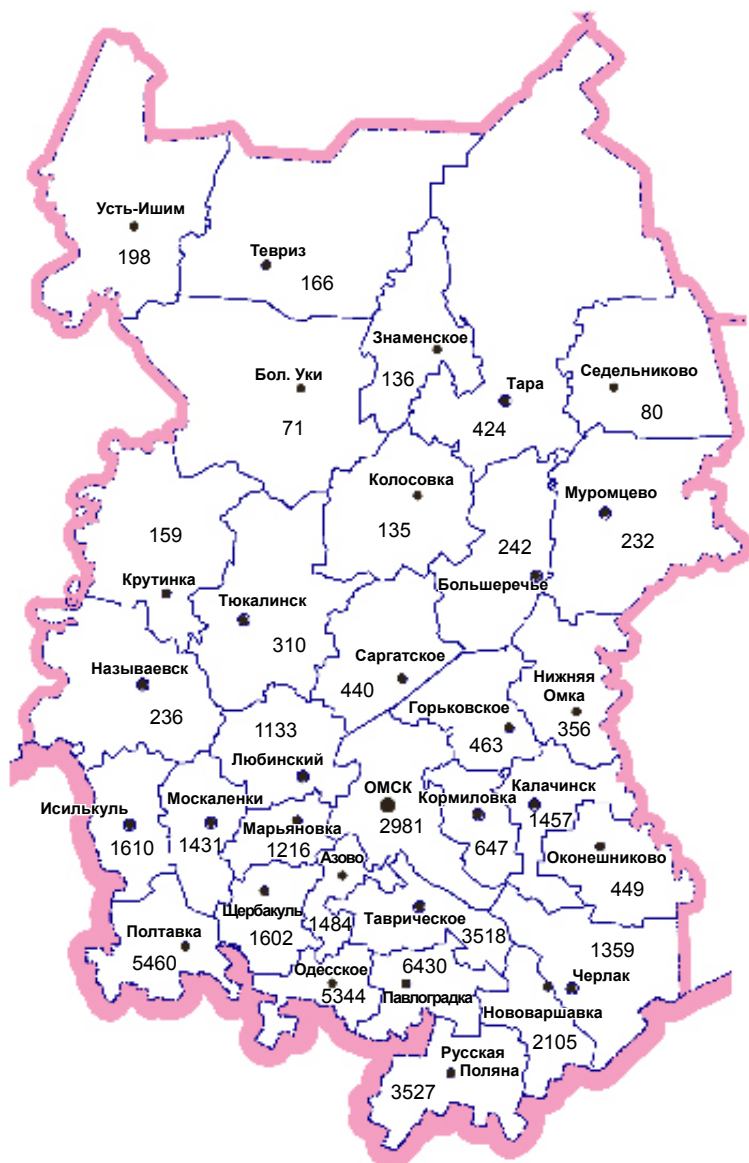


Рис. 24. Карта-схема численности украинцев в районах Омской области по итогам Всероссийской переписи населения 2002 г. (чел. обоего пола)

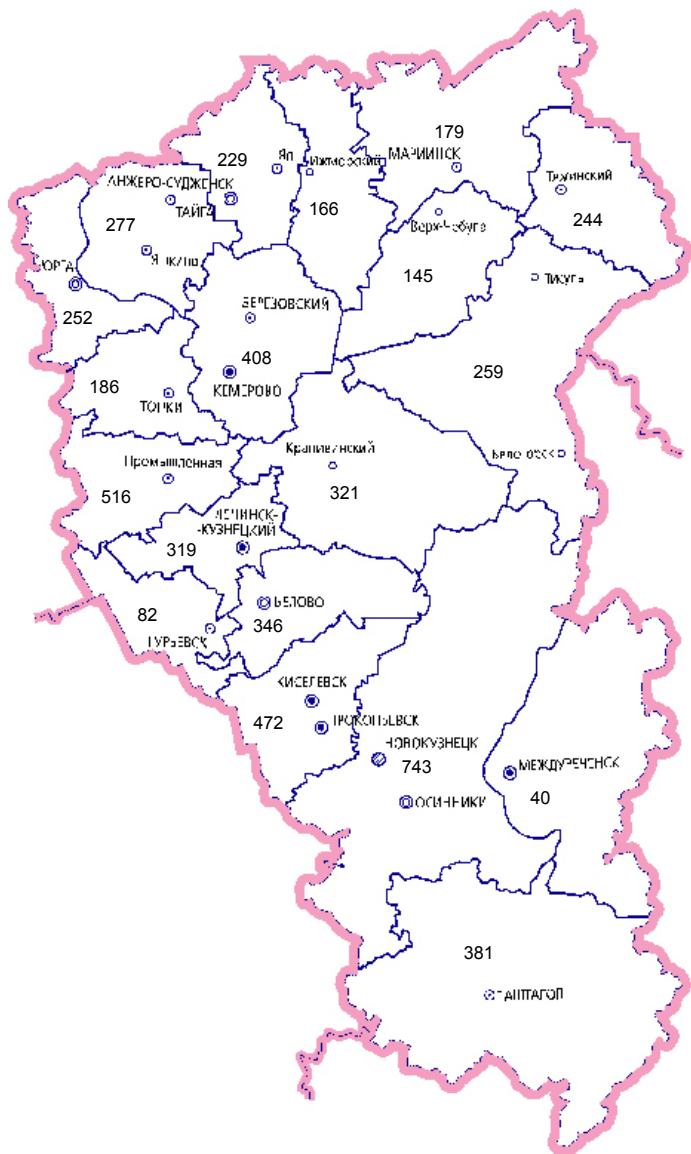


Рис. 26. Карта-схема численности украинцев в районах Кемеровской области по итогам Всероссийской переписи населения 2002 г. (чел. обоого пола)

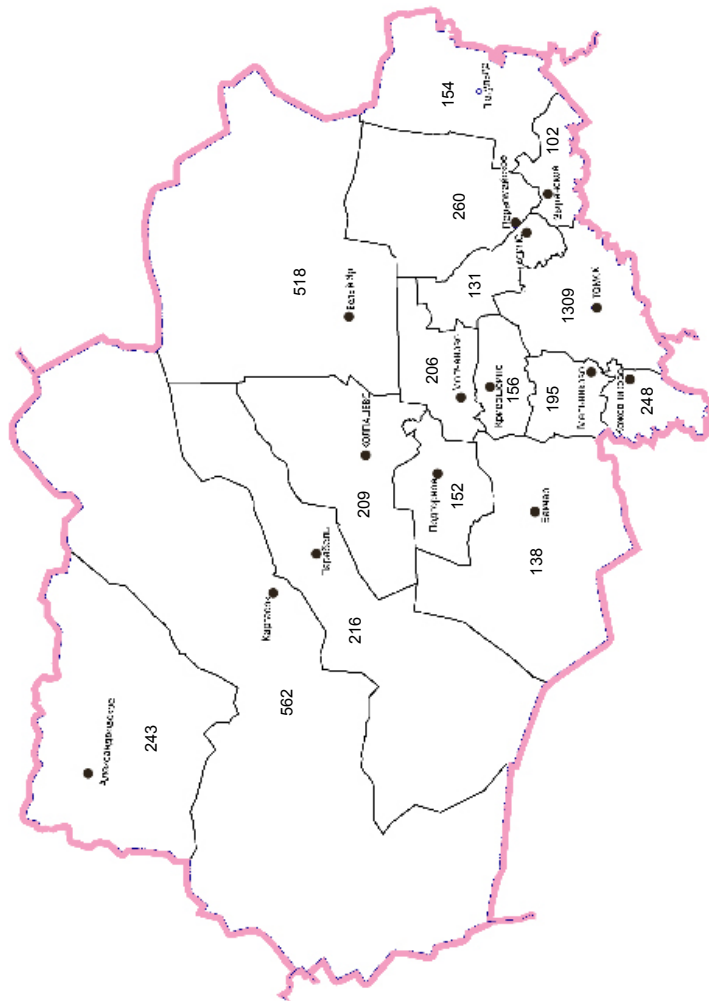


Рис. 27. Карта-схема численности украинцев в районах Томской области по итогам Всероссийской переписи населения 2002 г. (чел. обоого пола)

Таблица 1

**Численность этнических групп Тобольской губернии
по итогам Всероссийской переписи населения 1897 г.
Оба пола. Все население (в порядке убывания)**

Этническая группа	Численность (чел.)
<i>Все население</i>	1 433 597
Русские	1 311 706
в т. ч. украинцы*	37 800
Татары, в т. ч.:	
коренные тюрки (тобольские татары)**	37 648
сибирские бухарцы	11 307
татары-крестьяне	8 074
Остяки	16 509
Киргизы (<i>казахи</i>)	7 547
Вогулы (<i>манси</i>)	7 474
Зыряне (<i>коми-зыряне</i>)	7 110
Поляки	5 963
Самоеды (<i>ненцы</i>)	4 436
Евреи	3 458
Латыши	3 283
Эсты (<i>эстонцы</i>)	2 047
Цыгане	1 685
Мордва	1 639
Финны	1 017
Немцы	1 105
Чуваши	640
Башкиры	464
Литовцы	372
Черемисы (<i>марийцы</i>)	309
Вотяки (<i>удмурты</i>)	65
Пермяки (<i>коми-пермяки</i>)	8

Примечания. Исчислено по: *Патканов С. К.* Статистические данные, показывающие племенной состав населения Сибири, язык и роды инородцев (на основании данных специальной разработки материалов переписи 1897 г.). – СПб., 1911. – Т. II. Тобольская, Томская и Енисейская губ. – С. VIII, 2–5.

*Данные вычислены С. И. Бруком и В. М. Кабузаном. См.: *Брук С. И., Кабузан В. М.* Численность и расселение украинского этноса в XVIII – начале XX века // СЭ. – 1981. – № 5. – С. 24, табл. 4.

**Наименования групп приведены в соответствии с источником, расшрифтовка курсивом наша.

Таблица 2

**Численность этнических групп Томской губернии
по итогам Всероссийской переписи населения 1897 г.
Оба пола. Все население (в порядке убывания)**

Этническая группа	Численность (чел.)
<i>Все население</i>	1 927 932
Русские	1 760 619
в т. ч. украинцы*	99 300
Коренные тюрки (инородцы)**	85 812
Киргизы (<i>казахи</i>)	24 810
Мордва	14 888
Татары-крестьяне	9 423
Евреи	7 749
Поляки	6 328
Остяко-самоеды (<i>кеты, селькупы</i>)	4 821
Чуваши	2 807
Цыгане	2 229
Зыряне (<i>коми-зыряне</i>)	1 875
Латыши	1 488
Немцы	1 375
Остяки угорские	693
Пермяки (<i>коми-пермяки</i>)	549
Эсты (<i>эстонцы</i>)	361
Сибирские бухарцы	294
Молдаване	138
Финны	136
Башкиры	109
Черемисы (<i>марийцы</i>)	48
Вотяки (<i>удмурты</i>)	10

Примечания. Исчислено по: Патканов С. К. Статистические данные, показывающие племенной состав населения Сибири, язык и роды инородцев (на основании данных специальной разработки материалов переписи 1897 г.). – СПб., 1911. – Т. II. Тобольская, Томская и Енисейская губ. – С. 130–133.

*Данные вычислены С. И. Бруком и В. М. Кабузаном. См.: Брук С. И., Кабузан В. М. Численность и расселение украинского этноса в XVIII – начале XX века // СЭ. – 1981. – № 5. – С. 24, табл. 4.

**Наименования групп приведены в соответствии с источником, расшифровка курсивом наша.

Таблица 3

**Численность этнических групп Сибирского края
по итогам Всесоюзной переписи населения 1926 г.
Оба пола. Все население (в порядке убывания;
группы численностью свыше 2 тыс. чел.)**

Этническая группа	Численность (чел.)
<i>Все население</i>	8 681 177
Русские	6 767 892
Украинцы	827 536
Белорусы	320 320
Мордва	107 794
Татары	96 135
Немцы	78 798
Казахи	48 392
Чуваши	48 011
Поляки	45 854
Алтайцы	39 037
Евреи	32 750
Эстонцы	29 890
Латыши	26 878
Шорцы	12 586
Зыряне	12 458
Бухарцы	11 674
Пермяки	8 545
Латгалцы	8 191
Остяки	8 188
Цыгане	7 200
Вотяки (удмурты)	6 418
Кумандинцы	6 334
Литовцы	5 619
Теленгиты	3 415
Карагасы (тофалары)	2 825
Башкиры	2 194

Примечание. Исчислено по: *Всесоюзная перепись населения 1926 г.* – М., 1928. – Т. VI. Сибирский край. Бурято-Монгольская АССР.

Таблица 4

**Численность украинцев и русских в западных округах
Сибирского края по итогам Всесоюзной переписи
населения 1926 г. Оба пола. Городское и сельское население**

Округ	Всего	Русские	Украинцы
Сибирский край	8 681 177	6 767 892	827 536
Барабинский	503 123	369 575	68 375
Барнаульский	699 214	617 934	38 675
Бийский	743 026	691 072	16 849
Каменский	445 609	360 823	70 664
Кузнецкий	404 368	330 644	13 061
Новосибирский	793 704	659 369	60 159
Омский	823 437	553 453	159 694
Рубцовский	418 740	340 476	64 758
Славгородский	433 374	175 156	202 748
Тарский	277 442	194 951	6 270
Томский	722 638	596 855	20 870

Примечание. Составлено на основе данных, исчисленных по: *Всесоюзная перепись населения 1926 г.* – М., 1928. – Т. VI. Сибирский край. Бурято-Монгольская АССР.

Таблица 5

**Численность украинцев и русских в западных округах
и подчиненных им районах Сибирского края по итогам
Всесоюзной переписи населения 1926 г.
Оба пола. Сельское население (чел.)**

Округ / район	Всего	Русские	Украинцы
1	2	3	4
Сибирский край	7 553 149	5 786 405	797 696
<i>Барабинский округ</i>	476 023	348 248	66 360
Баклушевский	24 111	15 211	7 885
Барабинский	34 685	30 447	1 894
Биазинский	6 144	3 227	432
Верхичинский	16 128	11 926	525
Казанский	21 621	17 705	2 473
Купинский	46 410	25 428	14 195
Кыштовский	32 922	23 354	1 469
Малокрасноярский	19 362	17 523	199
Меньшиковский	25 126	20 766	712
Михайловский	23 739	16 808	2 725
Нижекаргатский	33 709	23 774	9 250
Новотроицкий	14 694	8 809	448
Спасский	27 233	22 158	2 810
Татарский	60 093	46 206	8 998
Убинский	31 770	22 549	3 790
Чановский	28 279	20 576	2 131
Юдинский	30 211	21 781	6 414
<i>Барнаулский округ</i>	620 863	544 760	37 279
Алейский	50 010	41 441	6 946
Барнаулский	40 591	36 983	2 154
Белоярский	63 392	56 901	1 177
Боровский	24 029	21 234	2 163
Верхчумышский	48 092	44 912	1 892
Залесовский	29 110	22 824	891
Косихинский	42 325	39 846	757
Мамонтовский	35 616	30 542	4 455

Продолжение табл. 5

1	2	3	4
Павловский	49 095	46 163	802
Ребрихинский	45 525	41 301	2 208
Тальменский	55 081	46 952	3 930
Чистюнский	48 620	40 973	5 873
Чумышский	72 341	58 815	3 793
Шелаболихинский	17 177	15 873	238
<i>Бийский округ</i>	695 235	645 736	16 408
Алтайский	46 552	44 424	712
Бацелакский	40 045	197 009	946
Бийский	73 672	68 989	3 991
Большереченский	53 937	51 143	1 420
Быстроистокский	41 715	40 339	824
Ельцовский	26 792	22 566	1 243
Куяганский	20 574	19 461	190
Михайловский	32 828	31 619	467
Новиковский	36 430	34 221	1 040
Пристанский	58 021	56 237	858
Смоленский	39 584	39 221	87
Солонешинский	26 297	24 350	242
Солтонский	33 897	27 716	465
Сростинский	34 498	30 665	160
Старобардинский	32 013	27 019	700
Сычевский	27 406	26 688	132
Тогульский	33 412	31 088	734
Яминский	37 686	32 981	2 197
<i>Каменский округ</i>	422 655	341 075	68 882
Бавский	38 473	28 839	9 035
Битковский	38 282	34 820	1 795
Завьяловский	46 329	27 628	17 615
Каменский	41 740	35 285	4 789
Кипринский	16 235	13 695	2 012
Кочковский	31 948	24 116	7 511

Продолжение табл. 5

1	2	3	4
Крутихинский	35 114	32 460	1 914
Куликовский	33 548	28 536	3 360
Панкрушихинский	41 289	33 670	5 891
Петропавловский	22 191	9 165	12 799
Спиринский	33 636	31 447	1 089
Сузунский	18 857	18 234	220
Тюменцевский	25 143	23 180	852
<i>Кузнецкий округ</i>	337 762	271 149	12 300
Бачатский	38 252	29 751	54
Горно-Шорцевский	24 385	10 547	68
Кемеровский	25 837	19 227	328
Крапивинский	28 328	25 048	523
Краснинский	41 020	35 471	2 211
Кузнецкий	18 984	17 571	74
Ленинский	44 496	36 140	492
Прокопьевский	34 938	32 226	403
Топкинский	25 136	20 430	1 143
Усть-Сосновский	21 477	15 432	5 464
Щегловский	35 001	29 306	1 540
<i>Новосибирский округ</i>	650 622	529 061	57 341
Алексеевский	29 356	23 315	1 698
Баксинский	11 760	8 059	631
Бердский	41 380	38 648	1 595
Бугринский	44 282	40 871	2 419
Вьюнский	17 310	14 756	92
Гутовский	44 757	29 501	5 495
Индерский	37 619	23 695	13 456
Каменский	32 240	25 587	2 192
Каргатский	38 898	25 315	4 481
Карпысакский	28 324	23 192	1 348
Каурацкий	23 533	21 290	676
Колыванский	18 768	16 269	233

Продолжение табл. 5

1	2	3	4
Коченевский	43 602	35 258	2 935
Легостаевский	22 681	20 996	576
Маслянинский	37 585	34 110	2 185
Ордынский	33 369	31 962	543
Ояшинский	19 898	17 278	459
Ужанихинский	37 062	25 368	8 224
Черепановский	59 828	51 429	6 418
Чулымский	28 676	22 162	1 685
<i>Омский округ</i>	643 767	401 139	153 032
Ачаирский	19 433	15 778	1 567
Борисовский	25 729	5 497	10 295
Бородинский	34 422	26 368	4 671
Еланский	22 693	19 872	1 348
Иконниковский	23 669	16 760	2 816
Исиль-Кульский	32 694	20 821	6 471
Калачинский	51 076	28 493	14 703
Корниловский	33 388	26 185	5 561
Крестинский	28 523	13 152	12 859
Крутинский	45 533	43 122	83
Любинский	48 208	34 440	4 249
Москаленский	28 375	14 150	4 004
Называевский	39 691	34 154	3 241
Одесский	23 615	5 432	14 970
Павлоградский	23 452	3 030	19 049
Полтавский	29 111	7 047	21 284
Саргатский	28 672	25 560	2 007
Сосновский	22 379	5 222	3 308
Таврический	15 205	3 809	8 874
Тюкалинский	49 941	47 224	2 056
Уральский	18 362	5 023	9 616
<i>Рубцовский округ</i>	393 057	317 353	63 148
Змеиногорский	52 902	47 452	4 615

Продолжение табл. 5

1	2	3	4
Колыванский	25 505	24 100	616
Курьинский	29 305	26 741	1 824
Локтевский	36 782	20 107	14 982
Покровский	49 276	47 057	1 135
Поспелихинский	50 034	35 869	13 291
Рубцовский	65 697	49 316	12 797
Угловский	27 800	21 034	4 824
Чарышский	22 071	19 865	1 916
Шипуновский	33 744	25 812	7 148
<i>Славгородский округ</i>	415 663	164 368	198 657
Андреевский	20 123	6 291	9 181
Благовещенский	28 410	16 364	7 639
Волчихинский	39 849	31 667	7 032
Знаменский	37 382	9 364	17 521
Карасукский	30 451	11 106	18 671
Ключевский	42 908	17 127	21 473
Михайловский	23 463	13 313	7 916
Новоалексеевский	31 523	6 687	17 313
Родинский	38 875	11 195	25 326
Славгородский	47 205	7 097	28 131
Хабаровский	33 096	18 967	13 629
Чернокурьянский	42 453	15 190	24 825
<i>Тарский округ</i>	267 101	186 137	6 140
Большереченский	39 875	32 694	1 754
Евгашинский	18 954	12 395	492
Екатерининский	20 411	8 813	79
Знаменский	38 889	21 436	181
Муромцевский	23 720	21 340	545
Нижнеколосовский	32 036	27 290	590
Рыбинский	26 640	21 784	209
Седельниковский	24 728	13 492	2 182
Тевризский	23 728	12 420	49

Окончание табл. 5

1	2	3	4
Усть-Ишимский	18 178	14 473	59
<i>Томский округ</i>	574 982	469 855	18 986
Александровский	5 698	2 787	3
Богородский	31 635	27 997	442
Болотинский	54 646	46 031	1 448
Верхнебулинский	30 605	25 367	1 761
Вороновский	25 434	23 659	49
Зачулымский	16 485	9 411	1 309
Зыряновский	28 580	24 394	126
Ижморский	22 246	15 125	2 138
Ишимский	24 323	18 568	3 604
Каргасокский	7 805	5 985	5
Коларовский (Томский 2)	36 774	31 941	48
Колпашевский	15 154	12 511	139
Кривошеинский	27 730	17 232	550
Малопесчанский	24 285	19 224	1 269
Мариинский	27 042	24 523	400
Молчановский	14 800	11 382	737
Новокусовский	26 303	21 740	844
Парабельский	8 804	8 062	22
Поломошинский	18 362	15 067	1 606
Судженский	23 122	20 834	332
Тайгинский	19 739	16 337	554
Томский	31 460	27 449	297
Троицкий	18 824	14 816	246
Чаинский	11 764	10 203	14
Юргинский	23 672	19 210	1 043

Примечание. Составлено на основе данных, исчисленных по: *Всесоюзная перепись населения 1926 г.* – М., 1928. – Т. VI. Сибирский край. Бурято-Монгольская АССР.

.../... - данные отсутствуют, -- явление отсутствует

Таблица 6

**Численность украинцев в округах Уральской области
по итогам Всесоюзной переписи населения 1926 г.
Городское и сельское население (чел.)**

Округ / район	Всего	Украинцы
<i>Всего по области</i>	6 786 339	47 651
Верхнекамский округ	203 195	59
Златоустовский округ	239 528	645
Ирбитский округ	278 812	866
Ишимский округ	440 941	10 374
Коми-Пермяцкий округ	152 494	13
Кунгурский округ	479 557	202
Курганский округ	493 693	5 129
Пермский округ	716 169	372
Сарапульский округ	539 787	102
Свердловский округ	619 995	731
Тагильский округ	437 760	1 466
Тобольский округ	192 163	134
Троицкий округ	312 651	14 374
Тюменский округ	505 012	922
Челябинский округ	496 488	12 044
Шадринский округ	678 206	218

Составлено на основе данных, исчисленных по: *Всесоюзная* перепись населения 1926 г. Т. VI. Вятский район. Уральская область. Башкирская АССР. - М., 1928.

Таблица 7

**Численность украинцев в округах Уральской области
по итогам Всесоюзной переписи населения 1926 г.
Сельское население (чел.)**

Округ / район	Всего	Украинцы
1	2	3
Уральская область	5 379 265	44 128
<i>Верхнекамский округ</i>	136 217	14
<i>Златоустовский округ</i>	97 610	359
Катавский	20 011	5
Кусинский	5 641	46
Медведевский	13 565	62
Миасский	29 391	86
Миньярский	12 829	24
Саткинский	16 017	136
<i>Ирбитский округ</i>	255 789	814
<i>Ишимский округ</i>	415 979	9 767
Абатский	30 958	52
Армизонский	15 706	18
Аромашевский	34 842	1 014
Бердюжский	34 281	120
Викуловский	36 820	1 011
Гольшмановский	28 793	345
Жилияковский	49 064	452
Ильинский	27 542	11
Ламенский	24 446	23
Ларихинский	23 453	58
Петуховский	37 991	2 682
Сладковский	29 885	664
Сорокинский	19 703	3 315

Продолжение табл. 7

1	2	3
Частоозерский	22 613	2
<i>Коми-Пермяцкий округ</i>	152 491	13
<i>Кунгурский округ</i>	438 547	148
<i>Курганский округ</i>	459 115	5 050
<i>Пермский округ</i>	493 278	106
<i>Сарапульский округ</i>	482 556	51
<i>Свердловский округ</i>	272 135	118
<i>Тагильский округ</i>	229 692	1 302
Алапаевский	34 964	–
Верхотурский	21 576	110
Висимо-Шайтанский	5 213	5
Гаринский	17 849	402
Ивдельский	4 985	3
Кушвинский	8 189	2
Кыновской	12 443	–
Кытлымский	2 684	1
Махневский	21 287	1
Надеждинский	18 641	5
Нижнетуринский	17 121	14
Новолялинский	9 101	79
Петрокаменский	28 694	2
Салдинский	10 282	648
Сосьвинский	7 785	19
Тагильский	8 917	1
<i>Тобольский округ</i>	170 984	92
Байкаловский	14 052	8
Березовский	11 497	–

Продолжение табл. 7

1	2	3
Дубровский	20 833	20
Кондинский	5 243	10
Обдорский	17 714	3
Самаровский	11 856	18
Сургутский	5 605	–
Тобольский	41 992	3
Уватский	18 439	27
Черноковский	23 763	3
<i>Троицкий округ</i>	268 636	13 766
Брединский	10 585	237
Верненский	24 181	913
Верхнеуральский	35 393	1 174
Каракульский	23 350	5 506
Кизелский	21 999	478
Кочкарский	17 943	490
Магнитный	15 719	202
Полтавский	23 968	551
Степной	17 859	404
Троицкий	24 411	3 433
Увельский	27 501	320
Уйский	25 775	56
<i>Тюменский округ</i>	437 412	756
Емуртлинский	30 838	113
Исетский	43 303	3
Липчинский	21 194	3
Новозаимский	41 268	138
Нижнетавдинский	32 997	295

Продолжение табл. 7

1	2	3
Суерский	23 165	1
Талицкий	36 476	15
Тугулымский	25 532	16
Тюменский	44 555	83
Шатровский	44 211	15
Юргинский	28 333	7
Ялуторовский	35 678	21
Ярковский	29 993	46
<i>Челябинский округ</i>	424 388	11 650
Бродокалмакский	25 729	1
Воскресенский	29 608	40
Долговской	35 327	263
Еткульский	29 082	383
Коельский	24 571	437
Катайский	16 963	104
Кочердыкский	18 832	6 339
Миасский	32 690	55
Мишкинский	39 840	100
Усть-Уйский	23 699	2 683
Челябинский	38 000	96
Чудиновский	13 175	914
Шумихинский	38 861	30
Щучанский	35 237	54
Яланский	22 812	150
<i>Шадринский округ</i>	643 663	122
Багарякский	41 177	3
Батуринский	26 078	8

Окончание табл. 7

1	2	3
Белоярский	30 905	6
Богдановический	27 596	11
Буткинский	25 849	3
Верхтеченский	24 174	10
Долматовский	44 159	15
Исетский	49 216	6
Каменский	52 011	3
Камышловский	49 671	6
Каргопольский	32 013	4
Катайский	42 799	10
Курьинский	32 859	12
Мехонский	25 572	5
Ольховский	40 627	7
Песчанский	27 319	1
Покровский	31 565	4
Пышминский	16 152	6
Четкаринский	23 077	2

Примечание. Исчислено по: *Всесоюзная перепись населения 1926 г.* - М., 1928. - Т. VI. Вятский район. Уральская область. Башкирская АССР; *Список населенных пунктов Уральской области.* - Свердловск, 1928. - Т. IV. Ишимский округ; Т. XII. Тобольский округ; Т. XIV. Тюменский округ.

Таблица 8

**Селения западных округов Сибирского края
с преобладающим украинским населением
(по итогам Всесоюзной переписи населения 1926 г.)**

Наименования округов, районов, сельсоветов и населенных пунктов ¹⁾	Род насе- ленного пункта	Год осно- вания	Число жителей (чел.)
1	2	3	4
БАРАБИНСКИЙ ОКРУГ			
<i>Баклушевский район</i>			
Баклуши (с/с)	село	1824	3 290
Барлакуль (с/с)	деревня	1826	998
Николаевка (Беляниха) (с/с)	село	1846	1 160
Ближний	поселок	1918	120
Немковский (с/с)	поселок	1911	206
Ляга Развилки	поселок	1911	69
Суздалка (с/с)	село	1809	3 166
<i>Барабинский район</i>			
Анганский (с/с)	поселок	1908	477
Горбунова (Пегушино) (с/с)	деревня	1862	
Н.-Киевский (Талагуль)	поселок	1907	435
Ново-Красновский (с/с)	поселок	1905	437
Осиновые Колки (с/с)	село	1739	
Дмитриевский (Мишенский)	поселок	1896	278
Пензенский (Моховое) (с/с)	поселок	1894	
Ново-Разъездный	хутор	—	44
Орисово	деревня	1891	165
<i>Биазинский район</i>			
Ичинское (с/с)	село	1896	
Ново-Покровский	поселок	1909	268
<i>Верх-Ичинский район</i>			
Красногорка (с/с)	поселок	1908	288
<i>Казанский район</i>			
Кожевниково (с/с)	село	1805	

Продолжение табл. 8

1	2	3	4
Петропавловский	поселок	1896	442
Ново-Розино (Кулюба) (с/с)	деревня	1890	416
Ново-Яблоновский (с/с)	поселок	1896	611
Ольгинский (с/с)	поселок	1886	435
Купинский район			
Аферовский (с/с)	поселок	—	614
Н.-Кузьминская	деревня	—	303
Аполиха (с/с)	село		
Успенка	поселок	—	447
Благовещенская (с/с)	деревня	—	914
Барская (с/с)	деревня	—	576
Шамониha	деревня	—	263
Бочаниха (с/с)	деревня	—	426
Васильевка (с/с)	деревня	—	715
Георгиевская (с/с)	деревня	—	416
Вишневский	поселок	—	509
Киевка (Кочковатое)	деревня	—	403
Зяцьково (с/с)	деревня	—	469
Левино	деревня	—	180
Моревский	поселок	—	397
Метелево (с/с)	село	—	759
Митрофановка	деревня	—	615
Медяково (с/с)	поселок	—	
Веселый Кут (Антротово)	поселок	—	502
Малькова (с/с)	деревня	—	
Масловка	деревня	—	358
Ново-Красина (с/с)	деревня	—	615
Варваровка	деревня	—	582
Зеленая Роща	хутор	—	97
Новоселье (с/с)	поселок	—	1 033
Н.-Казарино (Ваньково) (с/с)	деревня	—	

Продолжение табл. 8

1	2	3	4
Вороновка	деревня	—	294
Пестеровский (с/с)	поселок	—	297
Александровский	поселок	—	106
Покровка (с/с)	деревня	—	816
Петровский (Носовский) (с/с)	поселок	—	281
Васильковский (Угольский)	поселок	—	391
Гусевский	поселок	—	114
Марьяновский (Бухтиаровский)	поселок	—	253
Стеглянное (с/с)	поселок	—	
Чегринка	поселок	—	309
Сараевский (с/с)	поселок	—	191
Краснокутский	поселок	—	171
Михайловский	поселок	—	89
Кыштовский район			
Аптурак (с/с)	поселок	—	
Еловский	поселок	1908	45
Узасс (с/с)	деревня	1870	
Каинцасс	поселок	1910	27
Чернаковка (с/с)	село	1893	
Кривокорьговский	поселок	1906	11
Мало-Красноярский район			
Воскресенка (с/с)	деревня	—	
Зайченко	хутор	1912	6
Меньщиковский район			
Ильинка (с/с)	деревня	1895	266
Осоевка	деревня	1897	343
Михайловский район			
Андреевский (Алабурский) (с/с)	поселок	—	452
Александровский (с/с)	поселок	—	389
Панычевский	поселок	—	375
Владимирский (с/с)	поселок	—	

Продолжение табл. 8

1	2	3	4
Лебединский	поселок	—	187
Красный Яр (с/с)	деревня	—	
Пограничный	хутор	—	13
Николаевский (Панкратовский) (с/с)	поселок	—	497
Ушково (с/с)	деревня		
Угурманский	поселок	—	421
Нижне-Каргатский район			
Верх-Каргат (Дурманка) (с/с)	село	—	4 005
Долгоозерное (Рахвалово) (с/с)	село	1831	
Мостовой	хутор	1912	62
Рахвалов	хутор	1912	58
Н.-Урюмская (Лохмоткина) (с/с)	деревня	—	1 043
Н.-Урюмский	хутор	—	53
Светлое (с/с)	село	—	
Благовещенский	поселок	—	176
Ст.-Горносталево (с/с)	село	—	3 375
Спасский район			
Михайловка (с/с)	деревня	1896	363
Ахтырка	деревня	1893	338
Малинина (с/с)	деревня	1726	
Зайченко	хутор	—	21
Маринское (Малково) (с/с)	село	1895	518
Петропавловское (Друцк) (с/с)	село	1895	629
Соколовка (Соускан) (с/с)	деревня	1910	310
Тимофеевка (с/с)	деревня	1896	
Н.-Любомировский	поселок	1912	146
Урез (с/с)	село		
Бровничи	деревня	1896	567
Усть-Ламенка (с/с)	деревня	1876	
Назаровский	хутор	1926	18

Продолжение табл. 8

1	2	3	4
Татарский район			
Ганихино (с/с)	деревня	—	301
Зубовка (Ново-Погореловка) (с/с)	деревня	—	646
Томский (Михайловский)	хутор	—	104
Константиновка (Шевелево) (с/с)	село	—	1 576
Камышина (с/с)	деревня	—	
Орлово	деревня	—	412
Кузнецово (Левшино) (с/с)	деревня	—	
Песчаный	хутор	—	38
Киевка (с/с)	деревня	—	752
Моховская (с/с)	деревня	—	644
Николаевка (с/с)	село	—	1 969
Н.-Троицкая 1-ая (с/с)	деревня	—	
Донская (Погореловка)	деревня	—	547
Никулино (Уличное) (с/с)	село	—	1 337
Н.-Киевка	деревня	—	177
Седелко	хутор	—	12
Н.-Никольское (Лагунак) (с/с)	деревня	—	
Рождественка (Чертов Кулак)	деревня	—	478
Неудачино (с/с)	деревня	—	
Дюжановка	хутор	—	29
Дончика	хутор	—	16
Зеленый	хутор	—	41
Платоновка	деревня	—	354
Троицкое (с/с)	село	—	392
Успенка (Кривинка) (с/с)	село	—	1 416
Убинский район			
Еланка (с/с)	деревня	—	
Радульский	поселок	—	187
Каменский (Ново-Ядрово) (с/с)	поселок	—	831
Кундран (с/с)	село	—	1 808

Продолжение табл. 8

1	2	3	4
Александровский	поселок	—	410
Московский (Высокая Грива) (с/с)	поселок	—	
Московский № 3	хутор	—	15
Раисино (Лукашино) (с/с)	село	—	1 114
Херсонский (с/с)	поселок	—	811 (б/у)
Волынский (Пограничный)	поселок	—	220
Чановский район			
Зенкино (с/с)	поселок	1895	512
Николаевна (с/с)	деревня	—	576
Ново-Феклино (с/с)	село	—	
Абрамовка	деревня	—	358
Полтавское (с/с)	село	1894	1 068
Чаны (Ново-Покровское) (с/с)	село	—	
Алексеевка	деревня	—	135
Юдинский район			
Бугриновка (с/с)	деревня	1908	559
Водопойная (с/с)	деревня	1907	451
Григорьевка (с/с)	деревня	1907	565
Польяново	деревня	1907	343
Матвеевка (с/с)	село		
Красное Знамя	трудартель	—	56
Ново-Алексеевка (Долгоозерная) (с/с)	деревня	1907	623
Н.-Покровская (Репино) (с/с)	деревня		
Молоки	деревня	1827	381
Ольгино (Табулга) (с/с)	деревня	1898	797
Абушкан	деревня	1907	219
Орловка (с/с)	1907		
Олтарь (уч. Коровинский)	деревня	1907	567
Павловка (Галушинское) (с/с)	деревня	1907	604
Покровское (уч. Лебяжий) (с/с)	село	1896	1 479
Чебаклы (с/с)	деревня	1907	294

Продолжение табл. 8

1	2	3	4
Сибиряк	тр.зем.ар	1926	32
Шипицино (с/с)	деревня	1863	418
Тигино	деревня	1889	209
Яминский (с/с)	поселок	1907	310
БАРНАУЛЬСКИЙ ОКРУГ			
<i>Алейский район</i>			
Больше-Панюшево (с/с)	село	1721	
Успенский	поселок	1920	512
Дубровское (с/с)	село	1918	
Беднота	поселок	1921	191
Красно-Дубровский	выселок	1921	389
Кабаково (с/с)	село	1786	2 126
Красноярское (с/с)	село	1918	
Карпенковский	поселок	1923	381
Плотовское (с/с)	село	1920	
Плотовский	хутор	—	73
Урюпинское (с/с)	село	—	
Полуказарма 362 км	полуказ.	—	28
<i>Барнаульский район</i>			
Власиха (с/с)	село	—	
Мельница Духовых	мельница	1916	16
Ерестная (с/с)	село	1720	
Бельмесевский	кордон	1885	9
Черницкий (с/с)	поселок	1918	
Полуказарма 257 км	поселок	1914	33
<i>Залесовский район</i>			
Пещерка (с/с)	село	—	
Бурликова	хутор	1912	43
Никоношин	хутор	1924	12
Усть-Моховка	хутор	1922	55
Плотникова (с/с)	деревня	—	

Продолжение табл. 8

1	2	3	4
Маличенков	хутор	1916	10
<i>Косихинский район</i>			
Контошиха (с/с)	деревня	1807	
Кордон Лесной	кордон	1907	6
Романово (с/с)	село	1830	
Баюновский	кордон	1895	5
<i>Мамонтовский район</i>			
Долгово (с/с)	село	1848	
Пример № 2	поселок	1920	86
Суслово (с/с)	село	1720	
Стенька Разин	поселок	1920	103
Травное (с/с)	село	1873	1 634
Украинский (с/с)	поселок	1893	1 017
<i>Тальменский район</i>			
Ново-Троицкое (Безбожное) (с/с)	село	1670	1 430
Старо-Перуново (с/с)	село	1776	732
<i>Чистюньский район</i>			
Алексеевка (с/с)	село	1914	493
Ерки	поселок	1923	105
Переяславка (с/с)	село	1915	542
Поморье (с/с)	поселок	1915	437
Зыряновский (с/с)	поселок	1915	422
Солоновка (с/с)	поселок	—	240
Зайцева	хутор	1914	4
Хабаровский (с/с)	поселок	—	
Ключ	поселок	—	211
Чистюнька (с/с)	село	—	
Кожевенный Чистюньский завод	завод	1919	13
Шилово (с/с)	село	1725	
Дубровский	поселок	1925	98
Зеленая Роща	деревня	1924	163

Продолжение табл. 8

1	2	3	4
Черемошнина	поселок	1922	325
Чумышский район			
Ново-Глушинское (с/с)	село	—	
Алтай	хутор	1914	24
Ново Усольцево (с/с)	село	1803	729
Луцай	хутор	1922	14
Смирнова (с/с)	деревня	1843	
Гришино	хутор	1923	86
Старо-Глушинка (с/с)	деревня	1828	756
Большая Матвеевка	поселок	1920	58
Луцай К. Д.	поселок	1920	19
Шатуново (с/с)	село	—	
Орловский	поселок	1910	130
БИЙСКИЙ ОКРУГ			
Алтайский район			
Алтайское (с/с)	село	—	
Верх-Устюба (с/с)	деревня	1787	
Ново-Светлый	поселок	1910	142
Лежанова (с/с)	деревня	1910	427
Сараса (с/с)	село	1795	
Щебенистый	поселок	1911	97
Сетовка (с/с)	село	1700	5 113
Бацелакский район			
Красные Орлы (с/с)	село	1776	
Арендный Участок № 600	поселок	1909	63
Чайная (с/с)	деревня	1839	
Бахаревка	поселок	1906	272
Бийский район			
Воеводское (с/с)	село	1827	2 666
Бабушкина	заимка	—	23

Продолжение табл. 8

1	2	3	4
Кузяганский район			
Куяган (с/с)	село	1816	
Громатушка	поселок	1910	58
Новиковский район			
Шадрина (с/с)	деревня	1746	1 169
Пристанской район			
Усть-Калманка (с/с)	село	1709	
Землянуха	выселок	1919	234
Калдина	заимка	1919	7
Сростинский район			
Анненский (с/с)	выселок	1912	
Макаренко	хутор	—	2
Старо-Бардинский район			
Старая-Барда (с/с)	село	1831	
Эммануил	хутор	1925	57
Тогульский район			
Малинова Грива (с/с)	деревня	1886	
Большая Речка	деревня	1906	335
Ново-Петровка (с/с)	деревня	—	
Тосенкова	деревня	1923	50
Яминский район			
Овсянниково (с/с)	село	1780	
Улус Бехтемир	хутор	1901	111
КАМЕНСКИЙ ОКРУГ			
Баевский район			
Жаркова (с/с)	деревня	1627	
Курский	поселок	1911	260
Нижне-Пайва (с/с)	село	1722	
Тимофеевский	поселок	1920	32
Павловский (Плоский) (с/с)	поселок	1909	467
Дмитриевский	поселок	1911	347

Продолжение табл. 8

1	2	3	4
Мурашкинский	поселок	1912	321
Паклино (с/с)	село	—	2 230
Пайвенок (с/с)	поселок	1909	
Березовский	поселок	1920	297
Ильинские Хутора	поселок	1916	102
Прослауха (с/с)	село	1675	
Киричанский	хутор	1924	8
Самарский (с/с)	поселок	1912	
Киевский (Хвораевский)	поселок	1911	297
Ситниково (с/с)	поселок	1903	1 486
Уральский (с/с)	поселок	1921	535
Чуманка (Вершинка) (с/с)	село	1746	
Починки	односел.	1911	5
<i>Завьяловский район</i>			
Дубровино (с/с)	село	1878	2 399
Закладное (с/с)	село	1892	2 188
Корюкинский (Махни) (с/с)	поселок	1922	331 (п/у)
Украина	поселок	1925	364 (п/у)
Лежальский (с/с)	поселок	1921	
Майский	поселок	1923	331
Романово (с/с)	село	1887	3 818
Сидоровское (с/с)	село	1830	4 664
<i>Каменский район</i>			
Зеленая Дуброва (Сотня 1-ая) (с/с)	поселок	1918	329
Савченко	хутор	1922	9
Каменушка (с/с)	деревня	1908	727
Курский (Сотня 3-я) (с/с)	поселок	1923	277
Ново-Уральский (с/с)	поселок	1923	
Карнауха	хутор	1913	4
Ново-Ярки (с/с)	село	1791	
Победа	поселок	1920	91

Продолжение табл. 8

1	2	3	4
Рыбинский (с/с)	поселок	1917	697
Ухановский	поселок	1920	219
<i>Кипринский район</i>			
Ильинское (с/с)	село	1726	
Ясная Долина	хутор	1926	27
Юдиха (с/с)	село	1823	
Первомайский	поселок	1921	400
<i>Кочковский район</i>			
Кочки (с/с)	село	—	
Кочипово	поселок	1908	268
Николаевский (с/с)	поселок	1902	694
Константиновский	поселок	1902	417
Ново-Решеты (с/с)	поселок	1910	623
Решеты (с/с)	село	1775	7 426
Фроловский (с/с)	поселок	1924	378
<i>Куликовский район</i>			
Куликово (с/с)	село	1830	
Веселовский (с/с)	поселок	1923	206
Ковалевский	поселок	1923	83
Петровский	поселок	1923	181
Трубачево (с/с)	деревня	1625	
Кордон Язовский	кордон	1921	3
<i>Панкрушихинский район</i>			
Велижанское (Пестери) (с/с)	село	1695	
Велижанский	кордон	1911	6
Ганенок (с/с)	поселок	1915	309
Речка	поселок	1915	71
Ново-Петровский (с/с)	поселок	1914	309
Тарасенко	хутор	1915	23
Павловский (с/с)	поселок	1920	
Сухие Ракиты	поселок	1915	158

Продолжение табл. 8

1	2	3	4
Скотоводский (с/с)	поселок	1910	544
Черкасский	поселок	1908	499
Трудовик (с/с)	поселок	1920	
Борисовский	поселок	1910	241
<i>Петропавловский район</i>			
Букреево (с/с)	деревня	1775	2 608
Кулема (с/с)	деревня	1911	
Луговой	поселок	1920	284
Линовский (Пучечный) (с/с)	поселок	1911	
Ново-Петровский	поселок	1911	174
Мохнатый Лог (Мохнатка) (с/с)	село	1891	4 055
Петропавловское	село	1891	6 076
Романовский (с/с)	поселок	1910	
Кузнецкий	поселок	1910	122
Троицкий (с/с)	поселок	1909	
Пика	коммуна	1920	35
Рождественский (Черушинский)	поселок	1911	239
Юго-Букреевский	хутор	1907	46
Чернаки (с/с)	деревня	1775	1 358
Будущий	поселок	1921	54
Черновское (с/с)	село	1805	3 961
<i>Спиринский район</i>			
Абрашино (с/с)	деревня	1806	
Смолокурка Шульги	односелье	1918	3
Антонова (с/с)	деревня	1776	
Кордон Антоновский № 2	кордон	1918	3
Устюжанино (с/с)	село	1785	
Кордон	кордон	1908	6
Чингисы (с/с)	село	1770	
Мельничный кордон	кордон	1909	5
Смолокурка Руденко	односелье	1923	3

Продолжение табл. 8

1	2	3	4
Тюменцевский район			
Вылково (с/с)	село	1726	
Кордон № 11	кордон	1913	7
Кобзарь	хутор	1924	7
КУЗНЕЦКИЙ ОКРУГ			
Кемеровский район			
Старо-Червова (с/с)	деревня	1726	
Черное Озеро	выселок	1922	48
Крапивинский район			
Бердюгина (с/с)	деревня	1625	
Ново-Киевский	поселок	1926	77
Трифонова (с/с)	деревня	1576	
Набочиха	поселок	1920	161
Краснинский район			
Каменка (В.-Камысла) (с/с)	деревня	1830	880
Украинка	выселок	1925	127
Прогресс (Та) (с/с)	поселок	1926	
Калининский	поселок	1925	21
Пушкинский (с/с)	поселок	1912	
Солоновка	поселок	1926	246
Топкинский район			
Усть-Каменка (с/с)	деревня	—	
Цветково	поселок	1912	192
Юрьевский (с/с)	поселок	1911	
Хорьевка	выселок	1917	25
Усть-Сосновский район			
Козлова (с/с)	деревня	1777	968
Лукошкина (с/с)	деревня	1776	1 833
Русакова (с/с)	деревня	1652	
Южный Уголок	поселок	1910	19
Шишино (с/с)	село	1845	940

Продолжение табл. 8

1	2	3	4
Щегловский район			
Мозжуха (с/с)	деревня	—	
Сильный (Селивановский, Силино)	выселок	1921	25
НОВОСИБИРСКИЙ ОКРУГ			
Алексеевский район			
Арановский (с/с)	поселок	1907	
Назаровский	поселок	1907	330
Владимировский (с/с)	поселок	1907	
Владимировские хутора	хутора	1908	60
Вознесенское (с/с)	село		
Малиновский	выселок	1925	24
Мошкино (с/с)	село	1785	
Витальский	выселок	1923	46
Черепашинский № 1	хутор	1923	3
Черепашинский № 2	хутор	1923	6
Черепашинский № 3	хутор	1923	4
Черепашинский № 4	хутор	1923	6
Черепашинский № 5	хутор	1923	7
Черепашинский № 6	хутор	1923	4
Черепашинский № 7	хутор	1923	6
Черепашинский № 8	хутор	1923	9
Черепашинский № 9	хутор	1923	2
Черепашинский № 10	хутор	1923	7
Черепашинский № 11	хутор	1923	5
Черепашинский № 12	хутор	1923	7
Черепашинский № 13	хутор	1923	6
Черепашинский № 14	хутор	1923	7
Черепашинский № 15	хутор	1923	6
Черепашинский № 16	хутор	1923	5
Ново-Александровский (с/с)	поселок	1907	
Ново-Александровский	хутор	1912	45

Продолжение табл. 8

1	2	3	4
Баксинский район			
Мальчихина (с/с)	деревня	1881	
Прогол	поселок	1924	25
Битковский район			
Битки (с/с)	село	—	
Горбуниха	деревня	1909	438
Ерестная (с/с)	деревня	1805	
Кордон № 4	кордон	1909	10
Рождественское (Мышланово) (с/с)	село	—	
Пасека Ляха	односелье	1920	7
Харьковка (Палецкая) (с/с)	поселок	1911	328
Владимирский (Ново-Битковский)	поселок	1911	247
Ново-Артамоновский	поселок	1910	95
Гутовский район			
Боровая (с/с)	деревня	1525	
Тамбовский	поселок	1907	155
Верх-Ачинск (с/с)	деревня	1907	598
Долгово (с/с)	деревня	1770	
Асановский	поселок	1907	168
Елтышево (с/с)	село	—	2 043
Кайлы (с/с)	деревня	—	
Рогозина	хутор	1914	143
Случайный	хутор	1914	41
Кудельный Ключ (с/с)	поселок	1905	
Прямушка	поселок	1906	288
Ново-Кайлинский (с/с)	поселок	1907	203
Ворониной	хутор	1913	4
Домбровского	хутор	1913	7
Ковтанюка	хутор	1913	5
Прасова	хутор	1913	4
Прокопенко	хутор	1913	9

Продолжение табл. 8

1	2	3	4
Скоркина	хутор	1913	8
Смирновский	хутор	1913	4
Соболя	хутор	1913	6
Чмиря	хутор	1913	
Тогучин II-й (с/с)	деревня	1687	
Анцыдор	хутор	1911	10
Куцов	хутор	1911	18
Чертенково (с/с)	деревня	1797	
Мазалиха	поселок	1907	124
Успенский	поселок	1907	53
Индерский район			
Индерское (с/с)	село	1777	
Фурсово	заимка	1920	5
Комарье (с/с)	село	1864	3 658
Калужский	поселок	1922	306
Красная Роща	поселок	1920	140
Озерки, с-сов.	село	1801	
Нахаловка	выселок	1920	104
Сарабалык (с/с)	деревня	1876	1 586
Мельниченко	заимка	1924	10
Согорное, с-сов.	село	1824	2 412
Федоровский	поселок	1912	324
Троицкий (с/с)	поселок	1910	411
Черноводский (с/с)	поселок	1911	355
Верх Баган	поселок	1910	505
Ярковское (с/с)	село	1624	
Мельница Ярковская (паровая)	мельница	1911	24
Каменский район			
Усть-Иня (с/с)	деревня	1780	2 376
Завалишина	хутор	1922	1

Продолжение табл. 8

1	2	3	4
Каргатский район			
Александровский (с/с)	поселок	1882	583
Маршанки (с/с)	село	1889	
Московский	поселок	—	244
Никольский (с/с)	поселок	1898	
Шипуновский	поселок	1905	234
Право-Бережное (с/с)	село	1892	628
Усть-Суминская (с/с)	деревня	1720	749
Не прикрепленные к сельскому совету (самовольцы)			
Базовская	зимовка	1926	8
Войковская	зимовка	1926	6
Горбуновская	зимовка	1926	57
Гусевская	зимовка	1926	12
Захарова	зимовка	1926	6
Качиры	зимовка	1923	5
Кузьминская	зимовка	1926	22
Михайловская	зимовка	1926	9
Нестеренко	зимовка	1926	5
Николаевская	зимовка	1926	19
Никольская	зимовка	1926	18
Ново-Базовская	зимовка	1926	11
Ново-Зеленинская	зимовка	1926	10
Покровская	зимовка	1926	7
Тимошенкина	зимовка	1926	20
Устиновская	зимовка	1926	11
Чернявская	зимовка	1926	1
Карпысакский район			
Белоглинский (с/с)	поселок	1924	
Давиденко	заимка	1909	11
Канобишки (Благодатный) (с/с)	поселок	1907	445

Продолжение табл. 8

1	2	3	4
Китерня (с/с)	деревня	1851	
Назаровский	поселок	1925	20
Налетиха (с/с)	поселок	1907	491
<i>Коуракский район</i>			
Макрушино (с/с)	деревня	1904	
Мельница Колисниченко	мельница	1919	5
Озерный (с/с)	поселок	1907	
Калиновский	поселок	1912	146
<i>Коченевский район</i>			
Захолустный (с/с)	поселок	1907	320
Коченевский (с/с)	поселок	1897	
Казарма 1365 км	казарма	1897	5
Студенкинское (с/с)	село	1900	837
<i>Легостаевский район</i>			
Бухаринский (с/с)	поселок	1907	
Ивановский	поселок	1910	193
Горлово (с/с)	село	—	
Полякова	односелье	1923	8
Мосты (с/с)	село	1726	
Головкина	хутор	1923	6
Дмитриевский (Медведевка)	поселок	1910	287
<i>Маслянинский район</i>			
Барсукова (Каменка) (с/с)	деревня	1721	
Горового	односелье	1919	10
Нижне-Кросково (с/с)	деревня	1776	815
Никоново. (с/с)	село		
Краснова	хутор	1916	13
Пеньково (с/с)	деревня	—	
Грибова	заимка	1920	4
Петропавловка (с/с)	деревня	1910	
Королева	хутор	1910	14

Продолжение табл. 8

1	2	3	4
Крупкина	хутор	1910	7
Ужанихинский район			
Ново-Георгиевский (с/с)	деревня	1889	
Тупицыно	деревня	1886	301
Синельниковский (с/с)	поселок	1907	470
Сорокомышка (с/с)	село	1879	2 978
Ужаниха (с/с)	село	1874	3 262
Черепановский район			
Бураково (с/с)	село	1800	
Дмитриева	односелье	1926	6
Дробного	хутор	1923	19
Верх-Мильгюши (с/с)	деревня	1626	
Панича	хутор	1920	8
Гилево (с/с)	село	—	
Красная Сибирь	коммуна	1920	77
Преображенский	поселок	1910	503
Доронина Заимка (с/с)	село	1730	
Вознесенский	поселок	1909	414
Каменка	поселок	1909	401
Куриловский (с/с)	поселок	1885	248
Троицкий	поселок	1880	296
Михайловский (с/с)	поселок	1910	511
Ново-Петровский	поселок	1910	241
Троицкий (с/с)	поселок	1910	
Гнилокишкинский № 24	хутор	1911	8
Гнилокишкинский № 25	хутор	1911	17
Тышкевича № 4	хутор	1911	10
Украинский (с/с)	поселок	1910	408
Беспалова	хутор	1914	14
Мирошников	хутор	1914	16
Ткачева	хутор	1914	8

Продолжение табл. 8

1	2	3	4
Филонов	хутор	1914	9
Шурыгино (с/с)	село	1625	
Стародубцева	хутор	1925	2
Чулымский район			
Волковский (с/с)	поселок	1908	381
Филимоновский (с/с)	поселок	1908	413
Хоменкинский (с/с)	поселок	1905	
Коньшкинский	поселок	1910	98
Не прикрепленные к сельсовету (самовольцы)			
Быструхинская	зимовка	1926	6
ОМСКИЙ ОКРУГ			
Ачаирский район			
Ачаир (с/с)	село	—	
Щербакова	заимка	—	16
Великорусское (с/с)	село	1895	993
Воскресенский	поселок	1902	507
Евтушинский (с/с)	хутор	1907	97
Высоцкий	хутор	1907	6
Пахарь	артель	1926	68
Елизаветинский (с/с)	поселок	—	
Горохов	хутор	1910	32
Покровско-Иртышское (с\с)	село	—	
Крутько	хутор	1911	17
Спайка	выселок	1925	48
Усть-Заостровское (с/с)	село	—	
Крутой Лог	хутор	1912	52
Борисовский район			
Боголюбовка (с\с)	село	1896	850
Куян-Чалкас	хутор	1913	17
Туз-Конган	хутор	1913	82

Продолжение табл. 8

1	2	3	4
Больше-Васильевка (с/с)	деревня	1911	228
Малая Васильевка	деревня	1914	65
Борисовка (с/с)	село	—	
Артель Бедноты	артель	1925	28
Кордон	кордон	1892	18
Бугаевка (Федоровка) (с/с)	деревня	1906	802
Вербовка (Майтал) (с/с)	село	1910	555
Кутурский	поселок	1918	70
Дмитриевка (Кантал) (с/с)	деревня	1911	339
Красный Кордон	кордон	—	15
Можик	хутор	—	8
Екатеринославка (Узун-Куль) (с\с)	село	1907	917
Карымсукский	участок	1916	63
Кишеневка (Сокольск)	поселок	1913	218
Крушановка (Басурман-Куль)	деревня	1914	360
Саурский	поселок	1916	201
Угольный	хутор	1916	44
Шульгино	хутор	1913	9
Изюмовка (Атабай) (с/с)	село	1907	550
Кордон № 5	кордон	1892	13
Еланский	участок	1914	42
Солнцево (Каратым)	деревня	1912	109
Кутузовка (с/с)	село	1909	
Гайворонский	хутор	1914	124
Молдованский	участок	1913	56
Максимовка (с/с)	село	1896	808
Дмитриевка	деревня	1914	145
Михайловка (с/с)	село	1804	
Беркут	поселок	1917	123
Джуман	поселок	1912	62
Садкин	поселок	1912	170

Продолжение табл. 8

1	2	3	4
Шай-Гурай	поселок	1912	290
Беркутовский (Беркут)	поселок	1915	139
Нока (с/с)	поселок	1900	192
Егенды-Агач	хутор	1912	178
Кок-Коза	кордон	—	8
Шереметьевка	поселок	1912	201
Путиловка (с/с)	деревня	1911	511
Каттау	участок	1915	120
Славянка (с/с)	село	1906	573
Ишановский	хутор	1907	33
Кипчак	односелье	1911	3
Мариуполь	деревня	1912	235
Славянские хутора	хутор	1912	167
Таловая (Ике-Кудук) (с/с)	село	1912	374
Бондаревка	деревня	1915	275
Терновка (с/с)	деревня	1911	380
<i>Бородинский район</i>			
Демьяновка (с/с)	село	1891	1 831
Ильинка (с/с)	село	1891	941
Калиновка (с/с)	поселок	1907	179
Бутовка	деревня	1909	481
Круглое	поселок	1910	171
Станичное	выселок	1910	155
Максимовка (с/с)	поселок	1918	471
Никольский (с/с)	поселок	1920	
Агафоновка	деревня	1918	341
Антоновка	деревня	1922	208
Ново-Оболонь (с/с)	деревня	1893	456
<i>Еланский район</i>			
Дмитриевский (Чернококченск) (с/с)	поселок	1909	
Григорьевский (Миронский)	поселок	1911	69

Продолжение табл. 8

1	2	3	4
Епанчино (с/с)	село	1825	
Семеслинский	поселок	1911	54
Никитинский (с/с)	поселок	1911	148
Николо-Гавриловский (Быструшка) (с/с)	поселок	1902	234
<i>Иконниковский район</i>			
Исаевка 1-я (с/с)	деревня	1896	597
Исаевка 2-я	деревня	1907	147
Лаврина (с/с)	деревня	-	452
Придорожный	поселок	1912	329
Рошино (с/с)	поселок	1906	1 037
Дикий Сокол	деревня	1911	98
Подольский	хутор	1922	46
Соснино (с/с)	деревня	1730	
Паутовка (Егорьевка)	поселок	1911	136
<i>Исиль-Кульский район</i>			
Васютино (с/с)	село	1907	
Капустянская дача	ст. дача	1908	4
Турский	хутор	1923	60
Евсюково (с/с)	хутор	1909	
Аполлоновский (Телятниково)	хутор	1909	276
Кромы (с/с)	село	1914	
Отлутинский	хутор	1914	28
Торат	хутор	1914	102
Кульдзугутский (с/с)	хутор	—	
Алексеевский	хутор	1911	39
Ново-Донской (вкл. хутор Громинский) (с/с)	поселок	1906	658
Больше-Кименский	хутор	1915	76
Средне-Кименский	хутор	1913	73
Орловка (оз. Мамут) (с/с)	село	—	861

Продолжение табл. 8

1	2	3	4
Память Свободы (с/с)	село	1907	744
Рославка (с/с)	поселок	1895	
Березняки	поселок	1908	267
Надеждинка (Ново-Сычевка)	поселок	1926	46
Сычевка	поселок	1906	145
Мясниковский (Сухачевский (с/с)	хутор	1914	53
Алтинский	хутор	1914	12
Буранский	хутор	1914	38
Каштановский	хутор	1914	4
Кискильды-Стау № 3	хутор	1914	34
Кискильды-Стау № 5	хутор	1914	26
Николаевский	хутор	1914	116
Паутовский	хутор	1914	30
Песочный	хутор	1914	35
Приказный	хутор	1914	36
Сальпинский	хутор	1914	95
Таловский	хутор	1914	52
Торговый	хутор	1914	36
Украинка (с/с)	село	1895	1 143
Уленды-Куль (с/с)	хутор	1915	128
Байгужинский	хутор	—	43
Джарсайский	хутор	1918	75
Долинский	хутор	1914	90
Калачинский район			
Благовещенское (с/с)	село	1908	1 407
Казанковский (с/с)	поселок	1911	
Вознесенский (Афанасьев)	поселок	1911	211
Соснинский (Кленовка)	поселок	1911	298
Кирсановка (с/с)	деревня	1911	252
Васильевка	деревня	1911	260
Кочковатое (с/с)	село	1866	

Продолжение табл. 8

1	2	3	4
Богатырь	хутор	1917	5
Громада	хутор	1915	37
Лагушино (с/с)	село	1860	1 341
Шильчиковы	хутор	—	10
Львовка (Толстовка) (с/с)	деревня	1896	1 549
Мало-Митькино (с/с)	деревня	1895	
Семеновский	выселок	1922	174
Николаевка (с/с)	деревня	1860	
Николаевский	выселок	1925	29
Павловка (с/с)	деревня	1897	794
Образцово+ 26 украинских хуторов	поселок	1912	89
Потанино (с/с)	село	1892	
Затарбинский	выселок	—	75
Сергиевка (Лобовский) (с/с)	поселок	1908	552
Таволжанка (с/с)	деревня	—	
Сорочино	деревня	1890	858
Тургеневка (с/с)	деревня	1895	1 539
Кролевец Ст.	заимка	1924	9
Тургеневский	выселок	1914	161
Царицино (с/с)	село	1895	1 389
Горошинский	поселок	1914	226
Николаевский	поселок	1914	205
Ясная Поляна	деревня	1893	913
Ясно-Полянский	хутор	1924	79
Корниловский район			
Аксаковка (с/с)	деревня	1895	500
Немировка	деревня	1893	341
Алексеевка (с/с)	деревня	1911	396
Богдановка (с/с)	село	1894	700
Веселый привал (Варлаковка) (с/с)	село	1897	1 175
Латышки (с/с)	хутор	1896	

Продолжение табл. 8

1	2	3	4
Ильинский	выселок	1923	55
Станкеевка	выселок	1896	320
Михеевка (с/с)	деревня	1907	255
Федоровка	деревня	1914	227
Ново-Российка (Брюхановка) (с/с)	деревня	1894	945
Новоселье (Лобовка) (с/с)	село	1896	801
Ростовка (с/с)	деревня	1895	556
Ново-Московка	поселок	1895	625
Сосновка (с/с)	выселок	1923	231
Крестинский район			
Алексеевский (Калачево) (с/с)	поселок	1908	613
Бугаев	хутор	1912	7
Васильевский (Желановский) (с/с)	поселок	1910	485
Григорьевский (Веремеевский)	поселок	1908	167
Вознесенский (Чумкан) (с/с)	поселок	1909	430
Ивановский (Далан) (с/с)	поселок	1907	487
Богословский (Ропажник)	поселок	1907	259
Камышино (с/с)	село	1810	
Александровский	поселок	1910	170
Кирияновское (с/с)	село	1907	
Александровский	поселок	1907	521
Любимовский (с/с)	поселок	1910	310
Костяковский	поселок	1911	274
Петропавловский	поселок	1911	145
Михайловское (с/с)	село	1908	1 078
Николаевский (с/с)	поселок	1908	743
Ольговка (с/с)	деревня	1896	758
Погранич.-Григорьевский (с/с)	поселок	1909	
Горький	выселок	—	56
Козинковский	поселок	—	200
Медет	хутор	1910	40

Продолжение табл. 8

1	2	3	4
Преображенский (с/с)	поселок	1907	656
Репиновский (с/с)	поселок	1898	498
Рождественский (Абрашинский) (с/с)	поселок	1910	779
Северное (с/с)	село	1890	
Алексеевский	поселок	1911	241
Киевский	поселок	1911	251
Сретенский (Атантай) (с/с)	поселок	1909	460
Нуркинский	поселок	—	123
Стеклянский (с/с)	поселок	1845	
Ермолаевский	село	1895	498
Южно-Подольская (с/с)	деревня	1906	734
Васьковский	поселок	1908	350
Владимирская (Черкашино)	деревня	1906	349
Любинский район			
Боголюбовский (с/с)	поселок	1909	606
Ягодное	поселок	1910	133
Голубково (с/с)	деревня	1909	696
Китайлы (с/с)	село	1726	
Пример (уч. Кузьмин, х. Васин)	хутор	—	57
Любино-Малороссы (с/с)	село	1852	1 923
Славянский (с/с)	хутор	1911	
Ново-Киевка	поселок	1908	335
Степное (с/с)	село	1626	
Петровка	поселок	1923	32
Москаленский район			
Волчье (с/с)	поселок	1757	
Буряки	хутор	1910	64
Федоровка	хутор	1908	83
Екатериновка (с/с)	деревня	1906	
Куянбар	разъезд	1896	10
Семянки № 2	хутор	1916	63

Продолжение табл. 8

1	2	3	4
Мироновка (с/с)	поселок	1923	
Булгаков	хутор	1920	8
Губернский	хутор	1924	60
Леженко	хутор	1924	10
Обновление	хутор	1924	68
Подковырнев	хутор	1923	24
Москаленки (с/с)	село	1896	1 283
Каска № 3	хутор	1914	21
Свободинский	поселок	1914	141
Северо-Уманский	поселок	1918	241
Ново-Поповка (с/с)	поселок	1919	
Устенко	хутор	1905	101
Ново-Царицино	село	1906	1 372
Карабельницкий	хутор	1914	17
Ново-Лихвинский	хутор	1914	51
Селивановка	деревня	1914	117
Хрящевский	хутор	1914	87
Ольгино (с/с)	село	1899	1 258
Покровка (с/с)	село	—	
Бойко	хутор	1911	80
Дианов	хутор	1904	12
Савелло В.	хутор	1908	11
Савелло П.	хутор	1900	5
Романенко	хутор	1914	21
Терехова	заимка	1924	9
Участок № 43	хутор	1918	10
Степок (с/с)	село	1895	
Голубовский	хутор	1910	10
Левашев	хутор	1920	12
Панков	хутор	1909	101
Панкратов	хутор	1914	2

Продолжение табл. 8

1	2	3	4
Называевский район			
Бузаны (с/с)	село	1726	
Маринский (Горелово)	поселок	1897	349
Гагаринский (с/с)	поселок	1896	639
Котина (с/с)	деревня	—	
Ефимкова	деревня	1898	167
Кочковатская (с/с)	деревня	1896	
Богодуховский (Шелобановка)	поселок	1893	339
Милютина (с/с)	деревня	1895	
Алексеевка	деревня	1913	228
Муравьевка (Хайдуки) (с/с)	деревня	1898	
Богословка (Маховое)	деревня	1909	416
Осинова (с/с)	деревня	1856	
Марковка	поселок	1885	205
Соколовка (Глубокое) (с/с)	деревня	1896	621
Одесский район			
Благодаровка № 7 (с/с)	село	1900	1 420
Ирма	поселок	1918	9
Княжевка	поселок	1917	81
Буняковка (с/с)	деревня	1905	953
Каспировка	деревня	1913	243
Генераловка (с/с)	село	1906	783
Акпановский (Татьяновка)	хутор	1926	21
Галкинский	поселок	1914	41
Пасальский	хутор	1909	12
Решетилровка (Горелое)	поселок	1912	470
Филинский	поселок	1914	140
Дуванка (Тюбек) (с/с)	село	1907	1 140
Желанное (с/с)	село	1908	640
Житомир	поселок	1908	317
Лукьяновка (с/с)	село	1908	1 014

Продолжение табл. 8

1	2	3	4
Жигулевский	поселок	1912	73
Ново-Павловка (Теке-Суйган)	деревня	1912	403
Средний	хутор	1915	10
Ново-Россиановка (с/с)	деревня	1911	168
Гришковский	поселок	1910	136
Тепловский	поселок	1912	163
Одесское (с/с)	село	1906	1 251
Гонбинский	поселок	1908	35
Кирильчатенко	хутор	1912	22
Кок-Терек	деревня	1912	124
Коляда № 1	хутор	1912	34
Коляда № 2	хутор	1912	6
Куликовка	деревня	1912	103
Оразгул	хутор	1912	23
Пидан	хутор	1912	17
Ширяевка	деревня	1912	196
Петроверовка (с/с)	деревня	1914	221
Бюректал	участок	1914	120
Турат	хутор	1914	60
Побочное (с/с)	село	1906	
Кравцевка	поселок	1909	266
Рассказовка (с/с)	поселок	1909	
Болдыревка	поселок	1909	148
Калиновский	поселок	1915	40
Корешок № 2	поселок	1911	37
Лазорка	поселок	1912	104
Перепелицино	поселок	1912	130
Шестаковка	поселок	1912	96
Самородино (с/с)	деревня	1911	231
Лабинка (Конурбис)	деревня	1911	230
Озерянка	деревня	1912	107

Продолжение табл. 8

1	2	3	4
Саратское (с/с)	деревня	1912	468
Ивановка	поселок	1913	68
Колосовка	поселок	1913	148
Славгородское (Ютал) (с/с)	село	1909	561
Атамбековский	участок	1914	92
Кайбалган	участок	1915	103
Тишанка (с/с)	деревня	1913	201
Майский	поселок	1913	108
Свечниково	деревня	1913	66
Слесаревка	деревня	1913	291
Харитоновка (Багын-Агач) (с/с)	деревня	1908	797
Косяковка (Кара-Сир)	деревня	1919	292
Херсонское (Степок) (с/с)	село	1911	650
Чугуево (Акшулак) (с/с)	село	1909	760
Жалоба-Чилик	хутор	1913	30
Смородино	деревня	1914	173
<i>Павлоградский район</i>			
Андреевка (Бугумбай) (с/с)	село	1906	499
Байдановка	поселок	1911	177
Белоусовка (с/с)	село	1900	851
Искровский	хутор	1913	56
Кочубеевский	хутор	1914	98
Богодуховка (Конды-Кудак) (с/с)	поселок	1905	804
Божедаровка (Большой Шелушек) (с/с)	село	1905	831
Тихомировка (Малый Шелушек)	поселок	1905	278
Бреусовка (Манжурский, Кундукта-Агач) (с/с)	поселок	1912	473
Сербиновка	поселок	1911	287
Ганновка (Сурат) (с/с)	село	1907	1 357
Ганновский (Ганновка)	хутор	1914	41
Глинкино (Байгушок) (с/с)	поселок	1909	586

Продолжение табл. 8

1	2	3	4
Котляровка (Каян-Чиман)	поселок	1909	323
Хорошки (Попутный)	деревня	1907	452
Константиноградский (уч. Черналы Кудак № 8) (с/с)	поселок	1900	729
Кохановка (с/с)	село	1908	906
Ириновка	поселок	1915	267
Ново-Голубовка (Домостагон)	поселок	1912	264
Лозовой (Бурма) (с/с)	поселок	1911	513
Абрамовка (Шукур-Чилик)	поселок	1900	247
Мечетовка (Керкестав) (с/с)	поселок	1910	287
Милоградовка (Джикай-Чилик)	поселок	1911	446
Солодники (Тукпай-Чилик)	поселок	1910	109
Урожаевка	поселок	1910	147
Ново-Купянка (Устемир) (с/с)	село	1905	749
Граждановка	поселок	1913	105
Павлоградское (с/с)	село	1900	1 529
Алексеевка	деревня	1901	273
Долино	выселок	1925	14
Марковка	деревня	1901	212
Трояновка	деревня	1905	94
Уманский (Тимер-бай)	деревня	1905	329
Семяновка (Батай-Кратак) (с/с)	деревня	1910	465
Ковальчуковка (Шильде)	поселок	1911	279
Логоновка	поселок	1912	91
Мостки	поселок	1911	70
Ново-Преображенка	поселок	1912	101
Станиславка	поселок	1912	180
Соляновский (Галды-Агач) (с/с)	поселок	1908	682
Юрьевка (Кагаз) (с/с)	село	1905	1 343
Явлено-Покровское (Котурка) (с/с)	село	1906	1 303
Назаровка (Зрублева, Узун-Агач)	поселок	1907	267

Продолжение табл. 8

1	2	3	4
Ясная Поляна (с/с)	село	1900	982
Полтавский район			
Барвенково (с/с)	село	1906	627
Кусемис № 4	хутор	1913	40
Кусемис № 5	хутор	1913	37
Кусемис № 6	хутор	1913	20
Кусемис № 7/33	хутор	1913	16
Кусемис № 9/34	хутор	1913	52
Кусемис № 10/32	хутор	1913	7
Ларионовка	поселок	1913	170
Вольное (с/с)	село	1908	
Добрянка	деревня	1912	158
Ново-Троицкое	поселок	1912	300
Туганский	хутор	1914	34
Воронцовка (Бастамар)	село	—	1 021
Ново-Тимофеевка	деревня	1910	246
Гвоздевка (с/с)	село	1913	774
Булат № 3	хутор	1913	14
Капитоновка № 1 (Эбей-ты Сага № 1)	хутор	1914	95
Тирасполь (Булат № 2)	хутор	—	37
Удобное (Эбей-ты Сага № 2)	поселок	1909	201
Георгиевка (с/с)	деревня	1896	
Ащи-Куль № 2 (Квакушкин)	хутор	1913	40
Гостиловка (Распашное) (с/с)	деревня	1910	146
Бельдеж № 32	хутор	1912	39
Бельдеж № 36	хутор	1912	143
Кожа-Бей-Газы № 12	хутор	1913	36
Кожа-Бей-Газы № 13	хутор	1914	44
Кожа-Бей-Газы № 17	хутор	1913	28
Кожа-Бей-Газы № 20	хутор	1914	39
Сенкинбай № 1 (Каменка)	хутор	1914	92

Продолжение табл. 8

1	2	3	4
Харьков (Сенкинбай № 4, 5)	хутор	1914	98
Еремеевка (с/с)	село	1905	1 442
Зайцевка	деревня	1907	139
Коконовка	деревня	1916	103
Веселый	хутор	1914	36
Ворсяновский	хутор	1925	40
Кожа-Бей-Газы № 2	хутор	1914	21
Кожа-Бей-Газы № 3	односелье	1914	2
Кожа-Бей-Газы № 5	хутор	1913	44
Кожа-Бей-Газы № 6	односелье	1914	11
Кожа-Бей-Газы № 7	односелье	1914	8
Кожа-Бей-Газы № 8	односелье	1914	5
Кожа-Бей-Газы № 9	односелье	1914	3
Кожа-Бей-Газы № 10	односелье	1914	6
Кожа-Бей-Газы № 10	хутор	1914	24
Кожа-Бей-Газы № 11	хутор	1913	13
Кожа-Бей-Газы № 12	односелье	1914	11
Кожа-Бей-Газы № 13	односелье	1914	5
Коконовка № 3	хутор	1916	68
Севастополь	хутор	1914	134
Красногорка (Майна) (с/с)	село	1835	870
Облепихино	хутор	1914	38
Мамоновка (с/с)	поселок	—	541
Екатеринодаровка	поселок	1914	112
Никоновка (с/с)	деревня	1910	497
Ащи-Куль № 3	участок	1912	48
Ащи-Куль № 9	участок	1912	32
Ащи-Куль № 10	участок	1912	32
Крым	поселок	1907	274
Щегловка (Синтамар)	поселок	1907	459
Никополь (с/с)	село	1913	313

Продолжение табл. 8

1	2	3	4
Кусемис № 11	хутор	1914	113
Ново-Знаменка (с/с)	поселок	1914	
Милорадовка	поселок	1914	64
Ново-Сергиевский	поселок	1906	679
Елизаветино № 1	хутор	1914	87
Елизаветино № 2	хутор	1912	89
Елизаветино № 3	хутор	1914	43
Елизаветино № 4	хутор	1914	67
Елизаветино № 5	хутор	1914	13
Жирный	хутор	1913	42
Казбек	хутор	1914	46
Клубничный	хутор	1925	23
Ольгино	село	1902	1 078
Андрюшевка	деревня	1915	252
Ащи-Куль № 7	хутор	1912	34
Ащи-Куль № 8	хутор	1912	51
Платово (с/с)	село	1906	657
Борки	хутор	1914	25
Бугровский	хутор	1920	50
Капитоновка № 2	хутор	1914	9
Киндигиль	хутор	1918	56
Кирьяково (Эбей-ты Сага № 3)	поселок	—	93
Увальное	хутор	1914	79
Полтавка (с/с)	село	1895	1 692
Ащи-Куль № 4	хутор	1914	37
Ащи-Куль № 5	хутор	1914	32
Бельдеж № 1	хутор	1914	83
Бельдеж № 2	хутор	1914	79
Бельдеж № 3	хутор	1914	21
Бельдеж № 4	хутор	1914	57
Бельдеж № 5	хутор	1914	58

Продолжение табл. 8

1	2	3	4
Бельдеж № 6	хутор	1914	59
Вольнушенский	хутор	1916	30
Светиловка (с/с)	село	1908	619
Козельщино	поселок	1908	527
Ново-Вознесенка	поселок	1914	124
Ново-Ильинка	поселок	1914	206
Смелое (Керей-Кудак) (с/с)	село	1907	372
Берегачи	хутор	—	26
Бурятский	хутор	1913	15
Нежинский	хутор	1917	38
Соловьевка (Штеп-Мень) (с/с)	село	1907	411
Гришино (Бабак-Стау)	поселок	1915	158
Ольвиополь (Бей-Сагач)	поселок	1908	359
Терпение (Кайсюган) (с/с)	село	1906	424
Бежевка (Кундуктуль)	село	1910	263
Кайсюган № 2	поселок	1914	32
Простаковка	поселок	1914	151
Райгульский	участок	1914	13
Тафт	поселок	1914	128
Хитровка	поселок	1914	73
Филоново (с/с)	деревня	1909	678
Христиановка (с/с)	село	1908	300
Мечебиловка	поселок	1908	442
Садак № 1	хутор	1914	15
Садак № 2	хутор	1914	22
Садак № 3	хутор	1914	35
Садак № 4	хутор	1913	30
Бельдеж № 12 (Черноморский) (с/с)	хутор	1914	48
Астроголовский	хутор	1926	12
Бельдеж № 7	участок	1914	86
Бельдеж № 8	участок	1914	25

Продолжение табл. 8

1	2	3	4
Бельдеж № 9	участок	1914	28
Бельдеж № 10	участок	1914	26
Бельдеж № 13	участок	1914	31
Бельдеж № 14	участок	1914	64
Бельдеж № 16	участок	1913	64
Бельдеж № 17	участок	1913	7
Бельдеж № 18	хутор	1914	51
Бельдеж № 19	участок	—	47
Бельдеж № 20	участок	1914	40
Бельдеж № 21	хутор	1911	21
Бельдеж № 23	хутор	1914	72
Бельдеж № 25	участок	1914	47
Бельдеж № 26	участок	1914	98
Бельдеж № 27	участок	1914	49
Бельдеж № 28	участок	—	29
Бельдеж № 29	хутор	1914	38
Бельдеж № 30	участок	1913	66
Бельдеж № 35	хутор	1914	3
Бельдеж № 36	хутор	1914	7
Бельдеж № 37	хутор	1914	4
Бельдеж № 40	хутор	1914	5
Бельдеж № 42	хутор	1914	5
Березовский № 1	хутор	1910	58
Дождевский	хутор	1926	23
Дубиковский	хутор	1926	11
Костюшинский	хутор	1913	24
Красвинский	хутор	1926	30
Малаховский	хутор	1912	112
Маргаритовский	хутор	1920	13
Низьянский	хутор	1926	46
Шаровка (с/с)	село	1907	476

Продолжение табл. 8

1	2	3	4
Белотуровский	поселок	1913	58
Гореловский № 6	поселок	1914	8
Гореловский № 8	поселок	1914	6
Гореловский № 9	поселок	1914	11
Гореловский № 11	поселок	1914	3
Гореловский № 12	поселок	1914	7
Ершовский	поселок	—	18
Захолустный	поселок	1914	44
Кирибай № 3	поселок	1913	8
Огоньки	хутор	1914	59
Репинский	хутор	1914	42
Хмаринский	поселок	1913	98
Чусовской	поселок	—	51
Шуринский	поселок	—	77
Шахово (Кусак) (с/с)	поселок	1909	518
Грозное (Лощинки)	поселок	1914	128
<i>Саргатский район</i>			
Милютина (с/с)	деревня	1892	593
Преображенка (с/с)	деревня	1891	637
Хохлово (с/с)	деревня	1716	
Орловка	деревня	1896	401
<i>Сосновский район</i>			
Азовское (с/с)	село	1909	980
Кордон № 3 (Бол. Султан. Рощи)	кордон	1908	14
Мало-Султанова (дача)	кордон	1908	29
Бердянское (Туртай) (с/с)	село	1909	658
Воронково (с/с)	поселок	1919	
Кокча-Чилик	хутор	1914	40
Кордон № 9	кордон	1910	15
Звонарев-Кут (с/с)	деревня	1906	
Слободской	поселок	1914	11

Продолжение табл. 8

1	2	3	4
Зеленополье (с/с)	село	1906	
Ново-Григорьевка (Мартук)	поселок	1914	88
Камышино (с/с)	поселок	1898	
Говоров	поселок	1912	13
Пахомовка (с/с)	село	1906	708
Гирич	отруб	1915	5
Поповка (с/с)	село	1896	
Баян-Агач	поселок	1914	240
Ближняя Роща	кордон	—	23
Кокбие	поселок	1914	165
Тулумбай	поселок	1914	177
Привальное (с/с)	село	1894	
Четыре Колодца	кордон	1909	22
Трубецкое (с/с)	село	1905	
Барсукова (Бердовское № 1)	деревня	1912	206
Ляшенко	хутор	1913	30
Стародубка (Бердовское № 2)	поселок	1913	179
Ташкент	поселок	1913	179
Таврический район			
Аульный № 5 с/с			
Кордон-обход № 4	кордон	1910	5
Кордон № 4	кордон	1911	9
Березовка (Иманная Роща) (с/с)	село	1908	662
Каратал	хутор	1904	13
Ново-Кураховка (2-й Пашенный)	хутор	1914	56
Первопашенный	хутор	1914	106
Саркибай	хутор	1914	27
Веселая Роща (с/с)	село	1908	636
Адабировка (Каук-Чекпай)	деревня	1913	72
Дергачевка	деревня	1912	104
Лапино	село	1909	142

Продолжение табл. 8

1	2	3	4
Гончаровка (с/с)	поселок	1908	492
Копейкино (с/с)	село	1900	
Сафьянова	хутор	1900	54
Стройновский	хутор	1920	97
Любомировка (с/с)	село	1900	780
Веселый Кут	хутор	1913	34
Гордеевка	хутор	1913	33
Дубовка	хутор	1912	56
Красно-Ивановка	хутор	1913	73
Недуробовка	хутор	1913	48
Озерный	хутор	1913	67
Неверовка (Кара-Буш) (с/с)	село	1911	822
Ново-Белозеровка (Максимовка) (с/с)	село	1908	566
Денисовка (Каймалы)	поселок	—	201
Кролевец (Сатыбай)	поселок	—	93
Кордон (Гуменная Роща)	кордон	—	6
Свободный Труд	выселок	1921	14
Черниговка (Суурбай)	поселок	1909	527
Ново-Екатериновка (Ужунчаш) (с/с)	село	—	1 059
Ново-Селецкое (Кривая Дубрава) (с/с)	село	1914	430
Асберген	хутор	1911	48
Асберген-Кудук	хутор	1914	22
Атнук	хутор	—	37
Атнук-Шакай	хутор	1914	27
Бессоновка	хутор	1920	55
Задачный	хутор	—	26
Кривая Дубрава	кордон	—	7
Стольный	хутор	1906	26
Пальцевка (с/с)	поселок	1911	
Гордеев	кордон	1911	2

Продолжение табл. 8

1	2	3	4
Дворянский № 2 (Кандоскалов)	хутор	1913	7
Карповка	поселок	1911	253
Кушеевка	поселок	1913	36
Лециновка	поселок	1913	122
Лященко	кордон	1911	8
Пограничное	поселок	1913	87
Приютное	поселок	1911	195
Смежный	хутор	1913	13
Солоновка (с/с)	поселок	1900	
Водопьяновка	хутор	1911	67
Красная Звезда	коммуна	1920	24
Ново-Михайловка	коммуна	1909	50
Свой Труд	коммуна	1913	33
Таврическое (с/с)	село	1900	1 331
Головырино	поселок	1909	98
Ново-Таврический	выселок	1926	29
Тюкалинский район			
Бекишево (с/с)	село	—	
Максимовка	деревня	1907	518
Георгиевка (Сугатиха) (с/с)	деревня	1897	169
Глебовка (Макаровка, Чикловка) (с/с)	деревня	1890	450
Найденовка	деревня	1918	93
Шалимовка	деревня	1890	226
Гурковка (с/с)	деревня	1896	1 100
Ванинский	выселок	1926	38
Сарыбальский	выселок	1926	33
Николаевка (с/с)	деревня	1894	952
Уральский район			
Бобринское (с/с)	село	1906	673
Бело-Криницкий	участок	1925	7
Бехтеревский	участок	1919	22

Продолжение табл. 8

1	2	3	4
Володарский	поселок	1909	392
Гордиевский	участок	1915	18
Конинский	участок	1914	32
Краевский (Журавлевский)	участок	—	17
Кустики	участок	1916	11
Ленарский	хутор	1910	28
Лешковский	отруб	1914	76
Майковский (Сергиенко)	участок	1914	21
Ново-Люблинский	поселок	1907	276
Ново-Николаевский (Сущевский)	поселок	1913	187
Пастуховский	участок	1912	22
Полежаевский	участок	1915	12
Пустосвятский	отруб	1915	31
Шемог	участок	1915	7
Бресловское (с/с)	село	1911	
Платоновка	поселок	1916	169
Красно-Дарское (Царско-Дарское) (с/с)	село	1906	825
Воеводинский (Ютал)	поселок	1909	124
Кавказ (Тюяк)	деревня	1908	92
Шмитовский (Кишкинева)	поселок	1913	439
Ново-Уральское (с/с)	село	1908	1 100
Бабилевский	участок	1923	6
Каштановский	участок	1917	11
Кореновский (Еришек)	поселок	1910	180
Куракинский	участок	1917	8
Мировский	участок	1915	11
Неденьковский	участок	1915	14
Никитовский (Утугун)	поселок	1909	284
Пашенная Роща (с/с)	село	1908	1 145
Ракиты (с/с)	поселок	1904	

Продолжение табл. 8

1	2	3	4
Керче-Куктал (Апкал)	поселок	1913	47
Куандык	хутор	1913	30
Кутынь-Чапкан	поселок	1916	55
Малиевка (Кирик-Тугун)	хутор	1913	40
Монастырский	участок	1926	4
Ново-Бахмутовка (Мизгиль)	поселок	1913	123
Соловьевка № 1	поселок	1913	55
Славянское (Каратерек) (с/с)	село	1906	627
Алданский	участок	1914	15
Бабинский	хутор	1911	25
Березовский	участок	1926	23
Гоньба	участок	1926	57
Елизаветинка	участок	1915	24
Кашировский	хутор	1919	36
Кочановский	хутор	1926	10
Красносельский	участок	—	11
Маевский	хутор	1914	4
Ново-Базарный	участок	1914	42
Ново-Девичий	участок	1913	4
Русановский	поселок	1913	158
Ситниковский	участок	1926	54
Тихорецкое (Баит) (с/с)	село	1908	1 115
Адамовка (Куркушкепт)	деревня	1909	166
Богачевка (Менгизер)	деревня	1910	338
Черноглазовка (Байтюбек)	деревня	1909	126
Ямпольский (Узук-Тамар) (с/с)	поселок	1911	409
РУБЦОВСКИЙ ОКРУГ			
<i>Змеиногорский район</i>			
Змеиногорск (с/с)	село	1725	
Колчанова	заимка	1891	18
Левина	заимка	1900	12

Продолжение табл. 8

1	2	3	4
Самарова	заимка	1920	4
Каменское (с/с)	село	1895	2 258
Раздолье	поселок	1923	329
Ткаченко	хутор	1925	31
Корболиха (с/с)	село	1726	2 030
Абрамовский	поселок	1923	328
Вакулинский	поселок	1923	79
Воронежский	поселок	1923	250
Лифляндский (с/с)	поселок	1902	
Кузьменко	хутор	1910	5
Пентаграмма	хутор	1907	45
Харьковский	поселок	1907	39
Чекановка	деревня	1870	379
Плоское (с/с)	село	1743	
Доброволец	хутор	1920	56
<i>Колыванский район</i>			
Колывань (с/с)	село	1726	
Колесникова	заимка	1923	8
Краснознаменная	заимка	1897	3
<i>Курьинский район</i>			
Таловка (с/с)	село	1830	
Лосевский	поселок	1923	121
<i>Локтевский район</i>			
Асенкритовка (с/с)	село	1893	854
Калантырь	выселок	1911	298
Николаевка (с/с)	село	1886	2 133
Красное Раздолье	поселок	1922	472
Новенькое (с/с)	село	1893	2 260
Ново-Николаевка (с/с)	поселок	1921	369
Алтай	поселок	1925	117
Вишневка	поселок	1922	345

Продолжение табл. 8

1	2	3	4
Покровское (с/с)	село	1852	2 646
Краснознаменский	хутор	1920	44
Раздольное (с/с)	село	1921	628
Успенское (с/с)	село	1886	2 700
Выше-Тарасовский	поселок	1892	81
Устьянское (с/с)	село	1733	
Данникова	заимка	1923	20
Михайловский	поселок	1921	306
Мельница Шульгина Н. С.	мельница	1915	9
Шестаковка (с/с)	поселок	1908	375
<i>Покровский район</i>			
Усть-Козлуха (с/с)	село	1776	
Калмышева	заимка	1923	13
<i>Поснелихинский район</i>			
Красный Алтай (с/с)	поселок	1920	248
Николаевское (с/с)	село	1885	4 526
Дубовый	хутор	1923	16
Зозуля	заимка	1925	9
Мельница Чайка	мельница	1914	8
Новичиха (с/с)	село	1884	
Тоболинский	поселок	1924	123
Озерный (с/с)	поселок	1923	360
Гавриловский	поселок	1923	128
Лошака	хутор	1923	11
Павловка (с/с)	деревня	1914	922
Поломошное Второе (с/с)	село	1805	
Мокруша	поселок	1924	154
Солоновское (с/с)	село	1899	1 480
Малиновка	поселок	1923	190
Угловое (с/с)	поселок	1922	321

Продолжение табл. 8

1	2	3	4
<i>Рубцовский район</i>			
Безрукавка (с/с)	поселок	1922	577
Казарма 494 км	казарма	1914	25
Веселоярское (с/с)	село	1887	5 120
Казанский (Казано-Крещенский) (с/с)	поселок	1912	
Владимирский	поселок	1913	163
Горькое	поселок	1900	133
Ново-Архангельский	поселок	1913	280
Кизиха (с/с)	село	1907	1 154
Кругленское (с/с)	село	1877	3 001
Надежденский (с/с)	поселок	1918	
Потеряевский	поселок	1922	294
Отрада (с/с)	поселок	1922	603
Малый Кавказ	выселок	1923	60
Рубцовск	город	1890	
Чаячий	поселок	1923	103
Шелковниково (с/с)	село	1886	
Александровский	поселок	1912	69
<i>Угловский район</i>			
Озерно-Кузнецово (с/с)	село	1813	
Косолапова	заимка	1911	50
Мордовская	смолокур.	1910	16
Симоновский (с/с)	поселок	1901	
Лединский	хутор	1911	136
Ракитовка	выселок	1911	281
Топольное (с/с)	село	1849	2 260
Мельница Тополинская	мельница	1909	39
Тополинский	кордон	1908	5
Черно-Коровниковский (с/с)	поселок	1893	605
Шадриха (с/с)	село	1882	2 544

Продолжение табл. 8

1	2	3	4
Шипуновский район			
Бобровка (с/с)	село	1868	
Березовский	поселок	1923	331
Богомазова	заимка	1900	7
Быково (с/с)	село	1776	
Курейки	поселок	1926	51
Коробейниково (с/с)	село	1815	
Андреевский	поселок	1922	224
Смирновский	поселок	1925	99
Хлопуново (с/с)	село	1744	
Казарма 400 км	казарма	1914	19
Красно-Знаменский	поселок	1922	72
Мельница Беломестнова	мельница	1908	5
Мочихина (кожзавод)	хутор	1912	11
Шипуново (с/с)	поселок	1914	
Мельница Левицкого	мельница	1919	13
СЛАВГОРОДСКИЙ ОКРУГ			
Андреевский район			
Андреевское (с/с)	село	1907	996
Богословский (с/с)	поселок	1908	697
Ново-Карасук	хутор	1913	186
Грушевский (с/с)	поселок		
Каменский	поселок	1908	113
Подольский	поселок	1908	338
Ивановский (Моховое) (с/с)	поселок	1908	606
Кузнецова (с/с)	деревня		
Донской	поселок	1908	322
Курская (Таласкуль) (с/с)	деревня		
Романовка (Степной участок)	деревня	1908	383
Мироновский (Осолодинский) (с/с)	поселок	1907	553
Никитинский (с/с)	поселок	1907	820

Продолжение табл. 8

1	2	3	4
Петрушино (с/с)	село		
Городище	поселок	1914	147
Соловьевка (с/с)	поселок	1907	664
Казанка	поселок	1907	525
Сретенский (с/с)	поселок	1908	401
Студеное (Спасовка) (с/с)	деревня	—	916
Демидовский	поселок	1909	303
Троицкий (с/с)	поселок	1908	461
Ново-Покровка	поселок	1908	428
Шендорфский (с/с),	поселок	1909	
Анисимовский (Альбиновка)	поселок	1908	327
Первомайский	поселок	1920	234
Благовещенский район			
Богатовский (с/с)	выселок	1921	
Айалым	поселок	1911	102
Георгиевская (с/с)	деревня	1910	
Дубровский (Нахаловка)	поселок	1917	61
Дмитриевский (с/с)	поселок	1907	564
Петровский	поселок	1907	213
Долиновка (Свистуново), (Долино-Чернавский (с/с))	деревня	1912	256
Малиновский (с/с)	поселок	1911	411
Кормовище (с/с)	поселок	1898	285
Красная Степь	поселок	1920	91
Кременчуг (Пятым) (с/с)	поселок	1910	211
Белград Подшляпка	поселок	1914	
Нижний Кучук (Бархатный Кучук) (с/с)	село	1812	
Коммуна Ленина	коммуна	1924	35
Николаевка № 1 (с/с)	поселок	1911	
Алексеевка № 2	поселок	1911	156

Продолжение табл. 8

1	2	3	4
Н.-Александровский (Ягодный)	поселок	1914	206
Ново-Покровский (с/с)	поселок	1914	
Вячеславский	поселок	1911	449
Яковлевский	поселок	1912	466
Орлеан (Тройное) (с/с)	село	1909	1 165
Суворовский (с/с)	поселок	1909	
Черниговский	поселок	1912	283
Сухой Ракит (с/с)	поселок	1912	
Покровка	поселок	1911	364
Яготин (Двойной) (с/с)	поселок	1909	640
Федоровка (Второй)	поселок	1909	239
Волчихинский район			
Боровой Форпост (с/с)	село	1656	
Свободная Жизнь	коммуна	1920	25
Вострово (Кабанье) (с/с)	село	1806	
Роза Люксембург	поселок	1920	154
Красный Луч (с/с)	поселок	1921	421
Пятков Лог (Коммуна „Свет”)	поселок	1920	361
Трудовик	поселок	1921	155
Ново-Кормиха (Лога) (с/с)	село	1810	3 592
Селиверстово (Убиенное) (с/с),	село	1840	
Селиверстовская паровая мельн.	мельница	1902	3
Знаменский район			
Богословский (с/с)	поселок	1900	441
Верх-Суетка (Парамоновка) (с/с).	село	1625	
Средне-Суетка	поселок	1910	108
Чистовский	поселок	1926	277
Добровольский (с/с)	поселок	1911	
Александровский	поселок	1911	505
Добрый (с/с)	поселок	1921	
Красный Хутор	хутор	1909	218

Продолжение табл. 8

1	2	3	4
Чистый	поселок	1908	249
Екатериновский (Редка) (с/с)	поселок	1912	296
Веренский (Борки)	поселок	1911	228
Морозовский	поселок	1911	103
Фадеевский	поселок	1912	389
Знаменка (с/с)	село	1888	3 766
Артель „Восход Труда”	выселок	1926	26
Первомайский	выселок	1926	223
Ивановский (с/с)	поселок	1911	368
Казанка (с/с)	поселок	1908	230
Николаевка	поселок	1907	236
Черноштанка	поселок	1908	366
Кресты (Хохлушка) (с/с)	село	1908	912
Малиновский (с/с)	поселок	1911	
Таврический	поселок	1912	346
Мельников (с/с)	поселок	1912	454
Донской	поселок	1912	240
Жженые Ракиды	поселок	1913	363
Нижне-Суетка (Баранск) (с/с)	село	—	1 859
Калинова Согра	поселок	1909	408
Николаевский (Якушинский) (с/с)	поселок	1910	
Евстратовский	поселок	1909	210
Ново-Вознесенка (с/с)	деревня	1907	655
Даниловка	выселок	—	495
Ново-Покровка (с/с)	поселок	1907	492
Пановка (с/с)	поселок	1907	
Борисовский	поселок	1908	190
Михайловка	поселок	1908	209
Преображенский (с/с)	поселок	1923	510
Погореловка	поселок	1908	201
Славянка (с/с)	поселок	1908	362

Продолжение табл. 8

1	2	3	4
Усть-Суетка. (с/с)	село	1800	
Усть-Суетский	хутор	1925	23
Херсонка (с/с)	поселок	1910	440
Артель „Друг Труда”	выселок	1925	37
Парасковьевский	поселок	1910	297
Черемухово (с/с)	поселок	1911	
Дубровка	поселок	1907	223
Чигиринский (с/с)	поселок	1908	322
Адамовский	поселок	1898	217
Ново-Цибbermanовка	поселок	1908	274
Карасукский район			
Бабушкин (с/с)	поселок	1908	263
Колыбелька	поселок	1910	282
Куренастый	поселок	1909	80
Урюпино	поселок	1914	184
Гербаево (с/с)	деревня	1855	1 447
Казанак (с/с)	село	1886	2 097
Карасук (с/с)	село	—	3 065
Кайгородка	деревня	—	610
Павловка	поселок	1914	326
Локтевая (с/с)	деревня	—	1 679
Николаевский (с/с)	поселок	1911	403
Осинова Дубрава	поселок	1911	341
Нижне-Черемoshное (Большие Локти) (с/с)	село	1892	2 397
Ново-Вознесенский,(с/с)	поселок	1910	560
Орехов Лог (с/с)	село	1891	3 076
Зуевский	поселок	1921	320
Половинное (с/с)	село	1841	3 745
Полойка (с/с)	село	1700	3 282

Продолжение табл. 8

1	2	3	4
Ключевской район			
Безымянный (с/с)	поселок	1908	
Алексеевка (Глуховка № 119)	поселок	1909	243
Валки (с/с)	поселок	1907	572
Васильчиково (Аймагул) (с/с)	село	1888	3 408
Васильчиковский № 1	кордон	—	4
Кордон № 40	кордон	1907	1
Степной Кордон	кордон	1907	4
Виноградова (Каки) (с/с)	поселок	1914	
Мерзигульский	хутор	1914	9
Полковничья Слобода	поселок	1909	350
Златополь (Черные Колодцы) (с/с)	село	1905	1 005
Сергеевка	поселок	1908	537
Истимис (с/с)	село	1892	2 313
Каип (с/с)	село	1889	4 718
Ключи (с/с)	село	1860	
Константиновка (Больш. Ушкалы) (с/с)	поселок	1909	816
Красный Яр (Киржаки) (с/с)	поселок	1904	
Зеленая Поляна	поселок	1922	411
Между-Камыш	поселок	1923	280
Куратал (с/с)	аул	—	
Баскудук	аул	—	84
Курский (Малые Соры) (с/с)	поселок	1909	
Джеланды	хутор	1914	46
Левобережный Сорский	хутор	1914	110
Правобережный Сорский (Н.-Ивановка)	хутор	1914	83
Марковка (с/с)	выселок	1924	792
Н.-Вознесенка (Гредели) (с/с)	деревня	1906	1 082
Н.-Петровка (Чукулдук) (с/с)	поселок	1909	645

Продолжение табл. 8

1	2	3	4
Правобережный Озерский	хутор	1914	92
Ново-Полтава (Душное) (с/с)	село	1888	1 512
Ново-Покровский (с/с)	поселок	1908	377
Попасный	поселок	1908	462
Озерновский (Кельты) (с/с)	поселок	1909	564
Семеновка	поселок	1909	629
Петровка (с/с)	поселок	1909	837
Платовка (с/с)	поселок	1909	
Кекино (Дворянский)	поселок	1902	245
Покровское (с/с)	село	1885	
Красный Маяк (Кордон № 9)	кордон	1908	5
Пролетарский (Кордон № 10)	кордон	192	7
Ульяновка (с/с)	поселок	—	216
Ново-Голубино	поселок	1909	202
Писаревка (Каргосек)	поселок	1909	158
Эстония (с/с)	поселок	1908	
Левобережный Озерский	поселок	1909	103
Михайловский район			
Ащегуль (с/с)	деревня	1880	2 107
Назаровка (с/с)	деревня	1886	1 044
Мавлютовка	выселок	1925	303
Неводская (с/с)	деревня	1856	1 284
Николаевка (Тумсук-Кала).(с/с)	село	1852	
Волков Кордон	хутор	1901	12
Полуямки (с/с)	село	1887	3 564
Соляновка (Джентай) (с/с)	деревня	1876	908
Коммуна „Красный Труд”, совет коммуны	коммуна	1921	61
Немецкий район			
Никольский (Николайполь, Иванов Лог) (с/с)	поселок	1909	303

Продолжение табл. 8

1	2	3	4
Красный Дол (Шенталь, Иванов Лог)	поселок	1909	267
Чистое (Рейнфельд) (с/с)	поселок	1909	197
Ново-Алексеевский район			
Асямовка (с/с)	деревня	1908	314
Долженко	деревня	1910	164
Колбасино	деревня	—	186
Черепановка	деревня	1908	224
Бурла (с/с)	поселок	1920	618
Гусино-Ляга (с/с)	поселок	1907	642
Кабанский (с/с)	аул	1800	
Кирилловка	поселок	1911	246
Ново-Богатское	поселок	1911	
Карасарт (с/с)	аул	1764	
Кавкуй	поселок	1921	95
Кормовище (с/с)	поселок	1907	547
Котлованка (с/с)	деревня	1908	320
Блудовка	деревня	1908	330
Крещенский (Участок Кара-Чилик) (с/с)	поселок	1910	350
Льны (с/с)	поселок	1918	
Покровка	поселок	1916	218
Михайловка (Хомутино) (с/с)	поселок	1909	791
Ново-Алексеевская (с/с)	деревня	1907	848
Ново-Андреевка (с/с)	поселок	1905	262
Некрасовский	поселок	1906	72
Ново-Хорошинский	поселок	1922	96
Остаповка	поселок	1906	62
Ново-Григорьевка (с/с)	деревня	1909	700
Западно-Топольный (Сахалин)	поселок	1914	93
Ново-Ивановский (с/с)	выселок	1911	262
Васильевка (Ашегуль)	поселок	1911	296

Продолжение табл. 8

1	2	3	4
Любимовка	поселок	1910	303
Ново-Песчаное (с/с)	село	1891	2 591
Ново-Полтавка (Фиенов Ракит) (с/с)	деревня	1910	357
Васильевка (Белая Шинка)	деревня	1910	346
Желанный (Поповка)	поселок	1908	321
Павловка (Пышкино) (с/с)	поселок	1908	482
Николаевка (Сикачи)	поселок	1907	482
Петровка (с/с)	поселок	1909	626
Николаевка	поселок	1909	334
Полтавский (с/с)	поселок	1913	254
Ново-Николаевка	поселок	1910	312
Топольное (с/с)	село	1776	
Екатериновка (Гусиное)	поселок	1910	421
Кочки (с/с)	село	1885	3 579
Ново-Троицкое (с/с)	село	1896	2 330
Покровский (с/с)	поселок	1921	
Свобода № 2	коммуна	1921	44
Шубинский	поселок	1921	255
Разумовка (с/с), шк.	деревня	1907	868
Родио (с/с)	село	1890	5 871
Павловка	поселок	1920	52
Степной Кучук (с/с)	село	1776	1 384
Михайловский	поселок	1912	426
Тизек (с/с)	деревня	1908	833
Волчий Камыш	поселок	1911	457
Чернавка (с/с)	деревня	1863	1 219
Шаталовка (с/с)	поселок	1920	389
Ново-Российский	поселок	1921	372
Первомайский	поселок	1924	187
Ярославцев Лог (с/с)	село	1890	2 716

Продолжение табл. 8

1	2	3	4
Славгородский район			
Архангельское (с/с)	село	1909	1 144
Белоцерковка (с/с)	поселок	1909	625
Красная Свобода	поселок	1909	602
Богдановка (с/с)	поселок	1909	882
Георгиевка	поселок	1922	193
Ново-Белозерка	деревня	1910	450
Богодуховка (с/с)	поселок	1909	516
Веселенький	поселок	1909	230
Больше-Романовка (с/с)	село	1909	751
Александропольский	поселок	1909	178
Бурлинский (с/с)	поселок	1908	488
Веселый (Малые Дженоушкалы, участок № 68) (с/с)	поселок	1909	382
Семеновка (Большие Дженоушкалы, участок № 67)	поселок	1909	663
Вишневка (с/с)	поселок	1910	391
Людвище	поселок	1916	372
Воздвиженский (Синтаз) (с/с)	поселок	1909	749
Григорьевка (Бакай) (с/с)	поселок	1909	
Ольшанка	поселок	1909	435
Екатериновка (с/с)		1912	599
Киргизская (с/с)	деревня	—	
Николаевка	деревня	1912	347
Кротовка (с/с)	поселок	1909	279
Мышкино	поселок	1909	281
Ново-Павловка	поселок	1910	213
Лебедино (с/с)	поселок	1909	760
Лозовки (с/с)	поселок	1909	488
Софиевка	поселок	1910	537
Хутор № 34	хутор	1913	7

Продолжение табл. 8

1	2	3	4
Максимовка (с/с)	поселок	1909	475
Андреевка	поселок	1909	464
Андреевский	хутор	1923	22
Бубны	поселок	1909	313
Мало-Романовский (Бастамбай) (с/с)	поселок	1909	755
Егоровка	поселок	1909	489
Петропавловка	поселок	1909	601
Ново-Андреевка (с/с)	поселок	1910	574
Ново-Батайск	поселок	1909	489
Ново-Киевка (с/с)	село	1908	547
Иван-Город	хутор	1905	87
Преображенка	деревня	1909	582
Ново-Раковец (с/с)	поселок	1910	409
Кохановка	поселок	1910	117
Орехово (с/с)	поселок	1910	248
Красновский	поселок	1910	599
Орловка (с/с)	поселок	1909	693
Дмитриевка (Бура-Касаль)	поселок	1909	536
Ново-Знаменка (Санаг)	поселок	1909	472
Пирятина (с/с)	деревня	1909	245
Городок	деревня	1910	248
Ивановка	деревня	1909	228
Покровка (с/с)	поселок	1910	477
Павловка	поселок	1908	667
Крыжановский	поселок	1910	547
Ровны (с/с)	поселок	1905	396
Тахтановка	деревня	1906	175
Ромны (Разрядный, Мало-Сухенький, участок № 84) (с/с)	поселок	1909	555
Березовка (участок № 82)	поселок	1909	214
Успенка	деревня	1909	577

Продолжение табл. 8

1	2	3	4
Юсковцы (участок № 83)	поселок	1910	349
Самбар (с/с)	поселок	1910	517
Городецкий	поселок	1916	215
Захаровский	поселок	1910	173
Славянка (Бель-Табун, участок № 39) (с/с)	поселок	1909	674
Троицкое (Кирлы) (с/с)	село	1908	897
Бессоновка	поселок	1910	259
Федоровка (с/с)	поселок	1910	461
Гуляй Поле	поселок	1909	413
Харьковка (Зеленый) (с/с)	поселок	1910	285
Воронковецкий (Серый)	поселок	1909	219
Михайловка	поселок	1910	484
Цветочный (с/с)	поселок	1910	211
Барышевка	деревня	1909	255
Ермаковка	деревня	1909	239
Ново-Покровка (Травной)	поселок	1910	204
Хабаровский район			
Аджамский (с/с)	поселок	1911	676
Заливное	поселок	1912	122
Комарье	поселок	1911	57
Акуевский (с/с)	поселок	1911	267
Владимировский	поселок	1901	184
Семенов Омут	поселок	1912	217
Васильевка (Данное) (с/с)	поселок	1910	587
Зятыкова-Речка (с/с)	село	1891	1 725
Михайловка (с/с)	поселок	1911	313
Белая Дубрава	поселок	1911	251
Веселый Кут	поселок	1911	135
Ново-Федоровка	поселок	1911	219
Ново-Ильинка (с/с)	село	—	2 524

Продолжение табл. 8

1	2	3	4
Первомайский	поселок	1925	222
Павлоград (с/с)	деревня	1908	572
Михайловский	поселок	1908	387
Плесики (с/с)	деревня	1830	
Подогреевка	деревня	1833	321
Соколовская (с/с)	деревня	1910	263
Демидовская	деревня	1916	269
Утянка (с/с)	село	1891	4 583
Черно-Курьинский район			
Александровка (Макур) (с/с)	поселок	1911	252
Андреевский (с/с)	поселок	1908	243
Мурашевский	поселок	1908	230
Преображенский	поселок	1914	324
Белое (с/с)	село	1891	2 038
Веселовка (Сарапулова Заимка) (с/с)	село	1830	2 238
Миленский	поселок	1908	81
Первомайский	поселок	1926	107
Старый Баганенок	деревня	1750	293
Чемерис	хутор	1920	12
Воронежский (с/с)	поселок	1910	245
Ново-Егорьевский	поселок	1908	181
Зубкова (с/с)	село	1870	3 244
Ново-Троицкий	поселок	1922	403
Ирбизино (с/с)	село	1885	1 841
Николаевский	выселок	1925	74
Карасук (с/с)	пос. при станции	1915	
Племхоз № 45 (совхоз №45)	совхоз	1919	35
Китай-Городский (Бранковский) (с/с)	поселок	1911	239
Васильевский	поселок	1911	202
Кавказский	поселок	1908	219

Продолжение табл. 8

1	2	3	4
Кучугур (с/с)	деревня	—	889
Большие Луки	поселок	1908	565
Лотошное (с/с)	село	1887	2 713
Ново-Покровский	выселок	1915	149
Морозовский (с/с)	поселок	1907	667
Березовский	поселок	1907	228
Нестерово (Черно-Печкино) (с/с)	село	1832	2 716
Глубокая	деревня	1911	435
Медяниха	заимка	1923	25
Ново-Баганенок (с/с)	село	1885	1 507
Ново-Барановский (с/с)	поселок	1910	454
Ново-Полтавский	поселок	1908	182
Ольговка (участок Хомутина) (с/с)	поселок	1911	437
Покровский	выселок	1925	126
Осинники (Есащное) (с/с)	деревня	1840	
Ново-Георгиевская (Дворянское)	деревня	1909	200
Ново-Зубково (Глубокое)	деревня	1813	2 061
Павловка (с/с)	деревня	1908	207
Красный Октябрь	хутор	1922	30
Лапина	хутор	1908	7
Покровка	деревня	1908	339
Палецкое (с/с)	село	1840	930
Ново-Палецкая	деревня	1914	193
Ясный Луч	деревня	1920	106
Рассказова (с/с)	деревня	1825	744
Калач	поселок	1907	524
Троицкий (с/с)	поселок	1909	379
Ново-Российка	деревня	—	381
Успенский (с/с)	поселок	1922	362
Царско-Сельский (с/с)	поселок	—	362
Березовые Луки	поселок	1910	141

Продолжение табл. 8

1	2	3	4
Михайловский (Тюбель)	поселок	1908	243
Новый Буг (Чебургай)	поселок	1914	69
Черно-Курья (с/с)	село	1826	
Мелкий	поселок	1925	72
Ново-Александровка (Тарахановский)	поселок	1911	76
Ново-Николаевка (Тарахановск)	1910	220	
Шилово-Курья (Погорелка) (с/с)	деревня	—	
Красная Поляна	коммуна	1919	27
Чебачий	поселок	1909	109
ТАРСКИЙ ОКРУГ			
<i>Большереченский район</i>			
Больше-Никольское (с/с)	село	1853	
Рычковский	поселок	1892	123
Копьево (с/с)	село	1720	
Вавиловский	поселок	1891	204
Мохово-Озерская	деревня	1851	
Веселовская	деревня	1890	272
Николаевка (с/с)	деревня	1896	
Алексеевка (Голянинский)	деревня	1911	132
Петропавловский (Захаровский) (с/с)	поселок	1911	
Воскресенский	поселок	1911	174
Рямовка (с/с)	деревня	1883	518
Лебязье	поселок	1896	139
<i>Евгацинский район</i>			
Коршунова (с/с)	деревня	—	
Чернигова	деревня	—	267
<i>Екатерининский район</i>			
Ермаковка (с/с)	деревня	1892	
Ветеринаров	хутор	1914	6
<i>Муромцевский район</i>			
Ильинский (с/с)	поселок	1907	308

Продолжение табл. 8

1	2	3	4
Муромцево (с/с)	село	1717	
Старшевский	хутор	1924	13
Надеждинский (с/с)	поселок	1910	309
Нишне-Колосовский район			
Ишкуль (с/с)	деревня	1921	
Сарино	деревня	1828	118
Рыбинский район			
Елизаветинский (с/с)	поселок	1910	
Севастьяновский	поселок	1923	22
Чебурлы (с/с)	деревня	1893	
Лохматовский	хутор	1911	10
Яковлевка (с/с)	деревня	1900	
Калиновка (Калинова грива)	деревня	1907	78
Седельниковский район			
Бакина (Шагирка) (с/с)	деревня	1861	
Ильинка	деревня	1909	359
Ново-Александровка	деревня	1893	554
Верх-Баклянка (с/с)	село	1896	
Васильевка	деревня	1901	180
Ново-Михайловская	деревня	1901	120
Тетлеик	деревня	1901	87
Голубовка (с/с)	деревня	1895	578
Кейзесс (с/с)	село	1849	
Лебединка	деревня	1892	526
Ново-Уйск (Шайтанка) (с/с)	деревня	1860	
Короленко	деревня	1909	105
Короленские хутора	хутора	1909	153
ТОМСКИЙ ОКРУГ			
Болотнинский район			
Александровская (с/с)	деревня	1906	
Ново-Михайловский	поселок	1907	211

Продолжение табл. 8

1	2	3	4
Арлюк (с/с)	деревня	1770	
Любаровка	деревня	1909	597
Болотное (с/с)			
Будка 139 км		1893	15
Госмельница № 5	мельница	1917	51
Ольгинский	поселок	1908	240
Полуказарма 136 км	полуказ.	1893	20
Селезневский	поселок	1907	146
Скотобойня	скотобойня	—	9
Собановский	поселок	1907	159
Киевский (с/с)	поселок	1906	386
Кожевникова (с/с)	деревня	1868	
Багрий	хутор	1919	5
Северный (с/с)	поселок	1908	
Юрьевский	поселок	1908	66
<i>Верх-Чебулинский район</i>			
Алчедат (с/с)	село	1822	1 866
Ново-Казанская (с/с)	деревня	1890	731
Ильинский	хутор	—	9
Ленинский	хутор	—	21
<i>Зачулымский район</i>			
Балагачева (с/с)	деревня	1885	
Тазырбак	поселок	1909	238
Зимовское (с/с)	село	1905	
Волынский	поселок	1908	80
Калиновка (с/с)	деревня	1900	708
Ново-Мариинская (с/с)	деревня	—	671
<i>Ижморский район</i>			
Берикуль (с/с)	село	1750	
Ивановка	поселок	1924	226
Больше-Песчанское (с/с)	село	1700	

Продолжение табл. 8

1	2	3	4
Кузьменко	выселок	1920	12
Кольон (с/с)	село	1760	
Степанова-Шипачева	заимка	1800	10
Ново-Николаевское (с/с)	село	1889	1447
Постниково (с/с)	село	1826	
Красно-Троицкий	поселок	1926	173
Почитанское (с/с)	село	1776	
Одиночкина	заимка	1923	7
Ишимский район			
Григорьевка (с/с)	деревня	1896	472
Сидоренко	хутор	1918	5
Удачный	выселок	1911	101
Хитровка	деревня	1912	178
Юдина	хутор	1896	23
Ново-Покровка (с/с)	деревня	1898	
Баулина	хутор	1913	26
Ново-Рождественское (с/с)	село	1880	1198
Горбрых И. С.	хутор	1912	4
Горбрых В. С.	хутор	1926	6
Звезда	хутор	1923	24
Мельница Штейнке	мельница	1912	3
Муравей	коммуна	1921	43
Петровка	деревня	1895	450
Ольговка (с/с)	деревня	1894	805
Подлесновское (с/с)	село	1895	676
Кустов-Лог	поселок	1910	28
Омутная (Крашевка)	деревня	1909	210
Подлесновка	хутор	1922	4
Подломское (с/с)	село	1720	668
Сергеевка	деревня	1895	230

Продолжение табл. 8

1	2	3	4
Коларовский район			
Березкина (с/с)	деревня	1750	
Григоровича смолокурка	хутор	1880	3
Колпашевский район			
Сугот (с/с)	деревня	1909	
Кузнецкий	поселок	1922	23
Кривошеинский район			
Ново-Александровское (с/с)	село	1880	
Украинский	поселок	1903	383
Ново Кривошеинский с/с. Междуреченские хутора.			
Синькова	хутор	1896	9
Мало-Песчанский район			
Белгородское (с/с)	село	1888	
Альтибетский	хутор	1925	44
Байцеровский	выселок	1925	48
Рыбальский	выселок	1925	67
Георгиевка (с/с)	село	1894	
Деньгубовский	хутор	1924	33
Мариинский район			
Петровка (с/с)	деревня	1891	
Лелихова	хутор	1891	3
Раевка (с/с)	село	1886	
Медведевский	выселок	1920	32
Молчановский район			
Могочина (с/с)	деревня	1726	
Большой Волог	выселок	1926	27
Тунгусовка (с/с)	поселок	1900	595
Большой-Татошинский	поселок	1898	405
Ново-Кусковский район			
Иваново-Богословский (с/с)	поселок	1900	419

Продолжение табл. 8

1	2	3	4
Барокский	поселок	1900	433
<i>Поломошинский район</i>			
Борки (с/с)	деревня	1725	
Архангелка	деревня	1908	71
Кулаково (с/с)	село	1726	
Комаровка	деревня	1908	242
Нижняя-Тайменка (с/с)	деревня	1601	
Ключи	хутора	1912	38
Поломошное, рик, (с/с)	село	1650	
Никольский № 1	хутор	1911	33
Сенченко	хутор	1912	9
<i>Судженский район</i>			
Вознесенка (с/с)	поселок	1908	
Барышева № 2	хутор	1925	3
Верхоглядова № 9	хутор	1925	8
Доброногова № 3	хутор	1925	7
Таптыгина № 6	хутор	1925	7
<i>Тайгинский район</i>			
Борисовский (с/с)	поселок	1907	
Васильевский	поселок	1907	29
Лопунова	хутор	1907	9
Невский	поселок	1906	148
Степукова	хутор	1907	19
<i>Томский район</i>			
Бобровка (с/с)	деревня	1897	
Малявка	хутор	1902	13
Милоновка (с/с)	деревня	1909	
Речица	хутор	1894	274
<i>Троицкий район</i>			
Симбирка (с/с)	деревня	1900	
Покровский	поселок	1907	213

1	2	3	4
Юргинский район			
Большой-Искитим (с/с)	село	1574	
Красиловский	поселок	1907	295
Юрга (с/с)	поселок	1906	
Будка 2-го раб. отд. 165 км.	будка ж.д.	1890	6

Примечания. 1. Составлено по: *Список* населенных мест Сибирского края. – Новосибирск, 1928. – Т. I. Округа Юго-Западной Сибири; 1929. – Т. II. Округа Северо-Восточной Сибири.

2. Наименования округов, районов и селений приведены в таблице в соответствии с написанием первоисточника.

3. В этой таблице “–” в ячейке третьего столбца означает, что данные о времени создания населенного пункта отсутствуют.

4. Пустая ячейка в четвертом столбце в строке с указанием сельского совета (с/с) свидетельствует о том, что в данном селении выраженное наличие украинцев не зафиксировано

Таблица 9

**Селения восточных округов Уральской области
с обозначенным итогами Всесоюзной переписи населения
1926 г. наличием украинского населения**

Наименование округов, районов, с/сов и населенных пунктов	Род населен- ного пункта	Все население (чел.)	В т. ч. ук- раинцы (чел.)
1	2	3	4
ИШИМСКИЙ ОКРУГ			
<i>Абатский район</i>			
<i>Абатский с/с</i>			
<i>Абатское</i>	село	1517	42
<i>Бобыльский с/с</i>			
<i>Бобыльская</i>	деревня	695	5
<i>Костылевский с/с (быв. Берендеевский)</i>			
<i>Костылева</i>	деревня	677	7
<i>Аромашевский район</i>			
<i>Алексеевский с/с</i>			
<i>Алексеевка (Мезенка)</i>	деревня	430	28
<i>Валгинский с/с</i>			
<i>Валгина</i>	деревня	419	3
<i>Выигрышевский с/с</i>			
<i>Ново-Выигрышева (-ная, Кулеметьевка)</i>	деревня	355	4
<i>Содомка (-мный)</i>	поселок	85	69
<i>Мало-Скареднинский с/с</i>			
<i>Мало-Скаредное</i>	село	934	10
<i>Федотовка</i>	деревня	269	174
<i>Николаевский с/с</i>			
<i>Николаевка</i>	деревня	613	326
<i>Метеневка</i>	деревня	117	56
<i>Ново-Троицкий с/с</i>			
<i>Ново-Троицкий (Малиновка)</i>	поселок		
<i>Некрасовка</i>	деревня	154	68

Продолжение табл. 9

1	2	3	4
Орловка	деревня	56	12
<i>Орловский с/с</i>			
Орловка	деревня	625	56
<i>Русаковский с/с</i>			
Русакова (-ская)	село	838	9
<i>Слободчиковский с/с</i>			
Слободчики	деревня	811	11
<i>Успенский с/с</i>			
Успенка	деревня		
Николаевка (Степное)	поселок	260	237
<i>Бердюжский район</i>			
<i>Бердюжский с/с</i>			
Бердюжье (-ское)	село	1489	57
<i>Мурашевский с/с</i>			
Мурашевка (-ский)	деревня	678	87
Шамшурина	деревня	887	24
<i>Пегановский с/с</i>			
Пеганово (-ское, Черемуховское)	село	1911	11
<i>Викуловский район</i>			
<i>Базарихинский с/с</i>			
Базариха	село	444	15
Беляки	деревня	144	5
Волгина	деревня	257	4
<i>Березинский с/с</i>			
Березина	деревня		
Иковская (Шишка)	деревня	459	150
<i>Боровлянский с/с</i>			
Боровлянка	деревня	509	491
Большая Калашанка	деревня	271	35
<i>Волынкинский с/с</i>			
Волынкина	деревня		

Продолжение табл. 9

1	2	3	4
Долгушина	деревня	388	13
Красная Горка	деревня	84	7
<i>Знаменециковский с/с</i>			
<i>Знаменецикова</i>	деревня		
Рюмиха	деревня	357	150
Фолинская	деревня	104	23
<i>Малиновский с/с</i>			
<i>Малиновка</i>	деревня	322	21
<i>Смирновский с/с</i>			
<i>Смирнова (-ский)</i>	поселок	267	9
Ново-Троицк (Восточная Боровлянка)	поселок	113	30
Цветковский	поселок	118	31
<i>Гольшмановский район</i>			
<i>Воздвиженский с/с</i>			
<i>Покровка</i>	деревня	305	180
<i>Королевский с/с</i>			
<i>Королева</i>	деревня	609	13
<i>Луковской с/с</i>			
<i>Луковский</i>	поселок		
Гладиловский	поселок	273	35
<i>Жиляковский район</i>			
<i>Горбачевский с/с</i>			
<i>Горбачевка (Троицкое)</i>	поселок	371	103
Екатериновка (-инский)	поселок	369	173
<i>Карасульский с/с</i>			
<i>Карасульское</i>	село		
Карасульская	ж.д. ст.	77	17
<i>Михайловский с/с</i>			
<i>Михайловка (Девятковский)</i>	деревня	342	24

Продолжение табл. 9

1	2	3	4
<i>Прокутский с/с</i>			
<i>Прокутское (-ткино)</i>	село	608	1
<i>Синицынский с/с</i>			
<i>Ситицына (Дятлы)</i>	деревня		
Орловка (Ново-Рыбинка)	деревня	468	9
Симонова (Прокутина)	деревня	445	5
<i>Смирновский с/с</i>			
<i>Смирнова</i>	деревня		
Алексеевский	поселок	2688	95
Большой Остров	деревня	453	1
Ново-Серебрянка (-ский)	поселок	1461	24
Серебренникова	деревня	419	7
<i>Шаблыкинский с/с</i>			
<i>Шаблыкино</i>	село	2055	39
<i>Ильинский район</i>			
<i>Грачевский с/с</i>			
<i>Кошкарова</i>	деревня	972	14
<i>Ламенский район</i>			
<i>Горбуновский с/с</i>			
<i>Горбунова</i>	деревня	311	1
<i>Никольский с/с</i>			
<i>Никольская (-лаевский)</i>	деревня		
Ново-Покровка (-ский)	деревня	427	19
<i>Слободской с/с</i>			
<i>Слободской</i>	поселок	1010	17
Ламенская	ж. д. ст.	58	4
<i>Ларихинский район</i>			
<i>Новопокровский с/с</i>			
<i>Ново-Покровка (-ская, Пороги)</i>	деревня		
Боровской	кордон	11	3

Продолжение табл. 9

1	2	3	4
<i>Смирновский с/с</i>			
<i>Смирново (-ское)</i>	село	1219	25
<i>Коротаявка (-ва)</i>	деревня	370	46
<i>Петуховский район</i>			
<i>Богдановический с/с</i>			
<i>Богдановичи</i>	деревня	1083	810
<i>Каравашкинский с/с</i>			
<i>Каравашикино (-шин, -ская)</i>	деревня	515	93
<i>Пьянково</i>	ж. д. разъезд	59	8
<i>Матасинский с/с</i>			
<i>Матасье (-синское)</i>	село		
<i>Гришино (-а)</i>	деревня	361	229
<i>Орловский с/с</i>			
<i>Орлово (-ское)</i>	село	1260	377
<i>Рынковский с/с</i>			
<i>Рынки (-овскоё)</i>	село		
<i>Анатолевка (-ский)</i>	деревня	355	334
<i>Теплодубровский с/с</i>			
<i>Теплодубровское</i>	село		
<i>Новоросийск</i>	хутор	14	10
<i>Юдинский с/с</i>			
<i>Юдино-Вознесенское, с ж.д. ст. Петухово</i>	село ж.д.ст.	4884	403
<i>Сладковский район</i>			
<i>Александровский с/с</i>			
<i>Александровское (Слободское, Слободской Лог)</i>	село	2120	447
<i>Катайский с/с</i>			
<i>Катайская</i>	деревня		
<i>Щербаково (Сажина)</i>	деревня	358	9

Продолжение табл. 9

1	2	3	4
<i>Покровский с/с</i>			
<i>Покровский (Греховский)</i>	поселок	1525	156
<i>Станиченский с/с</i>			
<i>Станичное</i>	деревня		
Вознесенка	деревня	344	9
Травное (Ново-Сергиевка)	деревня	402	15
<i>Усовский с/с</i>			
<i>Усово (-ское)</i>	село	1163	3
<i>Сорокинский район</i>			
<i>Дмитриевский с/с</i>			
<i>Дмитриевка</i>	поселок	304	214
Сухининский	поселок	70	52
<i>Желнинский с/с</i>			
<i>Желнино (-а)</i>	деревня		
Алексеевский (Моховой)	поселок	113	62
<i>Лыкошинский с/с</i>			
<i>Лыкошина</i>	деревня	338	46
Михайловка	деревня	310	82
<i>Новониколаевский с/с</i>			
<i>Ново-Николаевка (-ский)</i>	деревня	439	355
Вознесенка	деревня	436	329
<i>Осиповский с/с</i>			
<i>Осиповка</i>	деревня	447	110
Заря	выселок	136	32
Ново-Троицкая (-ий)	деревня	331	222
Петровский	поселок	467	97
<i>Пинигинский с/с</i>			
<i>Нижняя Пинигина</i>	деревня		
Городище (Забродино)	деревня	372	27
<i>Преображенский с/с</i>			
<i>Преображенка</i>	село	763	456

Продолжение табл. 9

1	2	3	4
Петропавловка	деревня	482	102
Покровка	деревня	549	498
<i>Рядовический с/с</i>			
<i>Рядович</i> (Быструха)	деревня	493	8
Воскресенка (Ольгина)	деревня	526	81
<i>Сорокинский с/с</i>			
<i>Большое Сорокино</i> (-ское)	село	1250	44
<i>Стрельцовский с/с</i>			
<i>Стрельцовка</i>	деревня	239	7
Баевка	деревня	373	104
ТОБОЛЬСКИЙ ОКРУГ			
<i>Дубровский район</i>			
<i>Дубровский с/с</i>			
<i>Дубровное</i>	село	407	13
Релка (Рельская)	деревня	130	2
<i>Карагайский с/с</i>			
<i>Карагайские</i>	юрты		
Новосельская	деревня	151	6
<i>Уватский район</i>			
<i>Новосельский с/с</i>			
<i>Новое</i> (Новосельская)	село	308	5
Верхний Малысак (-ская)	деревня	136	4
ТЮМЕНСКИЙ ОКРУГ			
<i>Емуртлинский район</i>			
<i>Капралихинский с/с</i>			
<i>Капралиха</i>	поселок	356	122
<i>Киселевский с/с</i>			
<i>Киселевское</i> , с деревнями: Далматова, Куршино, Маслова, Тамбовка, Хохлы и Семкова	село	2124	29

Продолжение табл. 9

1	2	3	4
<i>Слободчиковский с/с</i>			
<i>Слободчикова (Ренева)</i>	деревня		
Носулина	деревня	253	3
<i>Исетский район</i>			
<i>Гаевский с/с</i>			
<i>Гаево</i>	село	1086	2
<i>Солобоевский с/с</i>			
<i>Солобоева</i>	деревня	1199	3
<i>Нижнетавдинский район</i>			
<i>Носыревский с/с</i>			
<i>Носырева</i>	деревня		
Красный Яр	деревня	436	291
Сартовские	хутора	165	45
<i>Новозаимский район</i>			
<i>Вагайский с/с</i>			
<i>Зимовье Вагайское (-ай)</i>	село		
Вагай	поселок	582	8
<i>Красноярский с/с</i>			
<i>Большой Краснояр</i>	деревня	963	10
<i>Малокрутинский с/с</i>			
<i>Малая Крутая</i>	деревня	1005	2
<i>Омутинский с/с</i>			
<i>Омутинское (-ая)</i>	село		
Усольцево (Малолеева)	деревня	986	2
<i>Плетневский с/с</i>			
<i>Плетневское (-во)</i>	село	1759	16
<i>Талицкий район</i>			
<i>Балаирский с/с</i>			
<i>Балаир (-ское)</i>	село		
Балаирское опытное поле	...	56	2

Продолжение табл. 9

1	2	3	4
<i>Завьяловский с/с</i>			
<i>Завьялово</i> (-ское, Подрыга)	село	643	3
<i>Пульниковский с/с</i>			
<i>Пульникова</i> (Первая и Вторая)	деревня	1112	1
Тугулымский район			
<i>Заводоуспенский с/с</i>			
<i>Заводоуспенское</i>	село	1450	12
<i>Лучинкинский с/с</i>			
<i>Лучинкина</i>	деревня		
<i>Филина</i>	деревня	464	5
Тюменский район			
<i>Букинский с/с</i>			
<i>Букина</i>	деревня		
<i>Войновка</i>	деревня	222	4
<i>Глубоковский с/с</i>			
<i>Глубоковские</i>	хутора		
<i>Тюнева</i>	деревня	205	17
<i>Луговский с/с</i>			
<i>Луговое</i> (-ское)	село		
<i>Воронина</i>	деревня	411	1
<i>Созоновский с/с</i>			
<i>Созоново</i> (-ское)	село		
<i>Щербак</i> (-ова)	деревня	226	12
<i>Утяшевский с/с</i>			
<i>Утяшево</i> (-ское)	село		
Заимка Маслосоюза (быв. Воробейникова)	заимка	34	5
<i>Марилова</i>	деревня	43	4
<i>Хоткевича</i>	хутор	7	7
<i>Ярославский с/с</i>			
<i>Яр</i> (-овское)	село		

1	2	3	4
Мыс (-овская)	деревня	606	15
Штакуль	выселок.	65	6
Шатровский район			
<i>Дворецкий с/с</i>			
Дворцы (Пахарукова)	деревня	1458	9
Ялуторовский район			
<i>Глазуновский с/с</i>			
Глазунова (Звездочетова)	деревня		
Заводоуковский	поселок	893	16
<i>Николаевский с/с</i>			
Николаевское	село	422	2
Ярковский район			
<i>Покровский с/с</i>			
Петровское	село		
Ченешево	деревня	88	43

Примечания. 1. Составлено по: *Список населенных пунктов Уральской области.* – Свердловск, 1928. – Т. IV. Ишимский округ; Т. XII. Тобольский округ; Т. XIV. Тюменский округ.

2. Наименования округов, районов, селений и сельсоветов приведены в таблице в соответствии с написанием первоисточника.

3. Курсивом выделены названия селений, являвшихся центрами сельсоветов.

4. Пустая ячейка в четвертом столбце в строке с указанием сельского совета (с/с) свидетельствует о том, что в данном селении выраженное наличие украинцев не зафиксировано.

Таблица 10

**Численность украинцев в регионах Западной Сибири
по итогам Всесоюзной переписи населения 1937 г. (чел.)**

Административная единица	Все население	Русские	Украинцы
Алтайский край	2 477 247	2 099 142	203 303
Новосибирская область	3 958 903	3 451 741	141 318
Омская область	2 329 351	1 838 549	162 410

Примечание. Составлено по: *Всесоюзная перепись населения 1937 г.*: Краткие итоги. – М., 1991.

Таблица 11

**Численность украинцев в регионах Западной Сибири
по итогам Всесоюзной переписи населения 1939 г. (чел.)**

Административная единица	Все население	Русские	Украинцы
Алтайский край	2 498 597	2 139 957	191 821
Новосибирская область	4 050 260	3 590 654	132 784
Омская область	2 378 410	1 889 907	158 500

Составлено по: *Всесоюзная перепись населения 1939 г.* Основные итоги. М., 1992.

Таблица 12

**Динамика численности украинцев в регионах
Западной Сибири в 1959-2002 гг. Оба пола.
Все население / в т.ч. сельское (чел.)**

<i>Регион</i>	<i>1959 г.</i>	<i>1970 г.</i>	<i>1979 г.</i>	<i>1989 г.</i>	<i>2002 г.</i>
Алтайский край	110 413	80 437	72 564	75 024	52 700
	75 549	44 948	35 989	33 439	29 961
Кемеровская область	109 544	71 743	62 373	65 245	37 622
	14 706	7 951	5 896	5 837	4 132
Новосибирская область	62 261	47 583	46 997	51 027	33 793
	30 120	13 137	11 170	11 185	8 241
Омская область	128 011	104 614	103 823	104 830	77 884
	89 774	60 553	50 216	39 889	33 452
Томская область	20 275	14 439	20 225	25 799	16 726
	10 249	4 904	5 859	6 064	4 799
Тюменская область	17 643	25 872	79 925	260 203	211 372
	11 301	8 869	21 550	31 031	21 860
в т.ч.: ХМАО-Югра	4 363	9 986	45 484	148 317	123 238
	3 401	3 198	7 872	9 230	8 809
ЯНАО	1 921	3 026	15 721	85 022	66 080
	856	1 220	7 301	14 632	6 371
Юг	11 359	12 860	18 720	26 864	22 054
	7 044	4 451	6 377	7 162	6 680

Примечание. Составлено на основе данных, исчисленных по следующим источникам: *Итоги* Всероссийской переписи населения – 2002: Стат. сб. в 11-ти частях. – Тюмень: Тюм. обл. ком. госстатистики, 2005. – Ч. 3. Национальный состав населения в Тюменской области; *Итоги* Всероссийской переписи населения 2002 года. – Кемерово, 2005. – Вып. 5. Национальный состав населения; *Итоги* Всесоюзной переписи населения 1959 года. РСФСР. – М.: Госстатиздат ЦСУ РСФСР, 1963; *Итоги* Всесоюзной переписи населения 1970 года. – Кемерово, 1971; *Население* Новосибирской области (итоги Всесоюзной переписи населения на 15 января 1959 г.). – Новосибирск, 1961; *Население*

Новосибирской области (по данным Всероссийской переписи населения 2002 года). – Новосибирск, 2004; *Население* Новосибирской области (по данным Всесоюзной переписи населения на 15 января 1970 года). – Новосибирск, 1971; *Национальный состав муниципальных образований Томской области по итогам Всероссийской переписи населения 2002 г.*: Стат. сб. – Томск: Томскоблстат, 2004; *Национальный состав населения* (распределение населения отдельных национальностей по полу, возрасту, языку, состоянию в браке, уровню образования, общественным группам и источникам средств существования) // *Мат-лы Всесоюз. переписи населения 1979 года*. – Тюмень: Стат. упр. Тюм. обл., 1989; *Национальный состав населения Алтайского края: Итоги Всероссийской переписи населения 2002 года*. – Барнаул, 2005; *Национальный состав населения Новосибирской области (по данным Всероссийской переписи населения 2002 года)*. – Новосибирск, 2005; *Национальный состав населения Новосибирской области (по данным Всесоюзной переписи населения 1979 года)*. – Новосибирск, 1981; *Национальный состав населения Омской области (по данным Всероссийской переписи населения 2002 года)*. – Омск, 2005; *Национальный состав населения РСФСР (по данным Всесоюзной переписи населения 1989 г.)*. – М., 1990; *Национальный состав населения Тюменской области (итоги Всесоюзной переписи населения 1989 года)*. – Тюмень, 1990; *Национальный состав населения Тюменской области (по данным Всесоюзной переписи населения 1970 года)*. – Тюмень, 1973; *О некоторых показателях состава населения Тюменской области (по данным Всесоюзной переписи населения 1970 года)*. – Тюмень, 1971; *Справка № 11-01-04/230 от 27.09.2006* / Территориальный орган Федеральной службы государственной статистики по Омской области; *Справка № 03/11-75 от 22.12.2006* / Территориальный орган Федеральной службы государственной статистики по Томской области; *Численность и размещение населения, половой и национальный состав, возрастная структура и уровень образования населения Тюменской области (по данным Всесоюзной переписи населения 1959 года)*. – Тюмень, 1961 (служ. экз.); *Таблицы распределения населения по наиболее многочисленным национальностям по данным всесоюзных переписей населения 1959, 1970, 1979 и 1989 гг. по городам и сельским районам Алтайского края* / Территориальный орган Федеральной службы государственной статистики по Алтайскому краю (служ. экз.).

Таблица 13

**Численность украинцев в городах и районах Алтайского края
по данным всесоюзных переписей населения 1959, 1970, 1979,
1989 гг. и всероссийской переписи населения 2002 г.
(городское и сельское население, чел.)**

Административные единицы	Год проведения переписи				
	1959	1970	1979	1989	2002
1	2	3	4	5	6
<i>Города, горсоветы</i>					
Алейск	774	1 025	824	796	384
Барнаулский горсовет	9 519	11 049	13 169	15 649	...
в т.ч. г. Барнаул	9 200	10 159	12 243	14 551	8 248
Белокуриха					191
Бийский горсовет	4 003	3 569	3 487	4 315	...
в т.ч. г. Бийск	3 965	3 517	3 437	4 233	2 649
Заринск	432	185	383	806	731
Змеиногорский горсовет	22	126	113	115	...
Змеиногорск	81
Каменский горсовет	843	659	873	949	...
Камень-на-Оби	606
Новоалтайский горсовет	911	979	998	1 216	...
в т.ч. г. Новоалтайск	751	870	863	1 005	980
Рубцовск	4 023	3 748	3 506	3 467	1 990
Славгородский горсовет	9 445	8 005	7 752	8 094	...
в т.ч. г. Славгород	6 275	5 818	5 134	5 035	3 400
Ярвое	1 981
<i>Сельские районы</i>					
Алейский	1 291	651	481	427	321

Продолжение табл. 13

1	2	3	4	5	6
Алтайский	272	202	191	207	266
Баевский	978	520	399	311	190
Бийский	1 269	697	601	441	466
Благовещенский	4 657	4 167	3 463	3 312	1 862
Бурлинский	7 630	5 441	4 278	3 860	2 854
Быстроистокский	312	155	134	141	107
Волчихинский	2 036	669	686	588	439
Егорьевский	404	259	196	202	138
Ельцовский	230	60	102	83	66
Завьяловский	999	1 175	879	831	677
Залесовский	757	210	154	198	152
Заринский	812	294	255	241	248
Змеиногорский	192	97	85	113	88
Зональный	488	302	238	292	296
Калманский	430	284	342	353	203
Каменский	394	196	137	173	175
Ключевский	1 291	630	538	562	489
Косихинский	551	334	368	384	337
Красногорский	647	199	133	141	144
Краснощековский	186	144	143	155	170
Крутихинский	204	132	142	163	193
Кулундинский	6 254	4 206	3 140	3 006	2 057
Курьинский	289	98	108	128	93
Кытмановский	357	154	143	157	152
Локтевский	814	479	449	473	312
Мамонтовский	1 292	309	361	420	394
Михайловский	879	573	434	603	538

Продолжение табл. 13

1	2	3	4	5	6
Немецкий национальный					1 096
Новичихинский	494	213	203	192	132
Павловский	1 116	588	490	599	602
Панкрушихинский	494	191	155	203	179
Первомайский	1 682	613	583	681	651
Петропавловский	168	99	102	81	87
Поспелихинский	871	559	386	426	314
Ребрихинский	1 807	398	330	353	334
Родинский	12 598	9 414	7 908	6 968	4 371
Романовский	3 241	1 862	1 834	1 825	1 278
Рубцовский	1 773	588	529	568	436
Славгородский	6 289	4 694	3 194	2 446	1 750
Смоленский	370	397	334	430	250
Советский	149	82	139	164	179
Солонешенский	115	108	109	109	93
Солтонский	162	68	63	77	62
Суетский					505
Табунский	3 867	2 439	1 913	1 646	1 508
Тальменский	1 108	761	709	764	640
Тогульский	183	118	120	96	80
Топчихинский	856	533	449	477	359
Третьяковский	275	152	178	147	144
Троицкий	1 087	590	491	438	328
Тюменцевский	339	180	178	149	139
Угловский	406	300	318	304	215
Усть-Калманский	141	158	113	140	123
Усть-Пристанский	258	134	95	118	117

1	2	3	4	5	6
Хабарский	2 659	2 373	1 239	1 200	723
Целинный	790	334	315	293	234
Чарышский	195	109	98	112	97
Шелаболихинский		176	152	117	122
Шипуновский	1 415	567	492	529	422

Примечание. Исчислено по: *Демографическая* и социально-экономическая характеристика населения немецкой национальности Алтайского края (по данным Всесоюзной переписи населения 1989 года). – Барнаул: Упр. стат. Алт. кр., 1991; *Национальный* состав населения Алтайского края (по данным Всесоюзной переписи населения 1989 года). – Барнаул: Упр. стат. Алт. кр., 1991; *Национальный* состав населения Алтайского края: Итоги Всероссийской переписи населения 2002 года: Стат. сб. – Барнаул: Алтайкрайстат, 2005; *Таблицы* распределения населения по наиболее многочисленным национальностям по данным всесоюзных переписей населения 1959, 1970, 1979 и 1989 гг. по городам и сельским районам Алтайского края / Территориальный орган Федеральной службы государственной статистики по Алтайскому краю (служ. экз.); *Численность* и территориальное размещение населения Алтайского края (по данным Всесоюзной переписи населения 1989 г.). – Барнаул, 1990. – Ч. I и II.

Таблица 14

Численность украинцев в городах и районах Кемеровской области по данным всесоюзных переписей населения 1959, 1970, 1979, 1989 гг. и всероссийской переписи населения 2002 г. (городское и сельское население, чел.)

Административные единицы	Год проведения переписи				
	1959	1970	1979	1989	2002
1	2	3	4	5	6
<i>Города</i>					
Анжеро-Судженск	1 840	868
Белово	2 993	1 667
Березовский	1 279	717
Гурьевск	454	308
Калтан	412	248
Кемерово	10 230	6 101
Киселевск	3 215	1 914
Ленинск-Кузнецкий	3 710	1 844
Мариинск	497	341
Междуреченск	2 447	1 591
Мыски	908	551
Новокузнецк	15 057	8 066
Осинники	3 181	1 866
Прокопьевск	7 786	4 252
Тайга	269	222
Таштагол	484	271
Топки	467	355
Юрга	1 502	916
<i>Сельские районы</i>					
Беловский	353	346
Гурьевский	273	82
Ижморский	166	

1	2	3	4	5	6
Кемеровский (сельск)	510	408
Крапивинский	473	321
Ленинск-Кузнецкий	390	319
Мариинский	271	179
Междуреченский	40
Новокузнецкий	824	743
Осинниковский	656	...
Прокопьевский	654	472
Промышленновский	767	516
Таштагольский	642	381
Тисульский	411	259
Топкинский	282	186
Тяжинский	300	244
Чебулинский	265	145
Юргинский	315	252
Яйский	379	229
Яшкинский	384	277

Примечание. Исчислено по: *Национальный состав населения Кузбасса. 1990 год.* – Кемерово, 1990; *Итоги Всероссийской переписи населения 2002 года.* – Кемерово, 2005. – Вып. 5. Национальный состав населения; *Таблицы* (форма 9С) распределения населения по наиболее многочисленным национальностям по данным Всесоюзной переписи населения 1989 гг. по городам и сельским районам Кемеровской области / Территориальный орган Федеральной службы государственной статистики по Кемеровской области (служ. экз.).

Таблица 15

Численность украинцев в городах и районах Новосибирской области по данным всесоюзных переписей населения 1959, 1970, 1979, 1989 гг. и всероссийской переписи населения 2002 г. (городское и сельское население)

Административные единицы	Год проведения переписи				
	1959	1970	1979	1989	2002
1	2	3	4	5	6
<i>Города</i>					
Новосибирск	20 638	24 284	25 546	29 217	18 357
Барабинск	698	510	275	289	174
Бердск	591	938	1 083	1 295	1 181
Искитим	689	817	816	1 098	601
Куйбышев	516	474	518	559	304
Татарск	745	371	284	308	199
<i>Сельские районы</i>					
Баганский	1 921	865	711	661	438
Барабинский	176	108	113	139	120
Болотнинский	820	456	313	267	233
Венгеровский	298	198	176	165	132
Доволенский	396	197	166	187	117
Здвинский	479	149	106	182	141
Искитимский	791	499	731	943	720
Карасукский	8 815	5 368	4 402	4 236	2 809
Каргатский	455	243	221	234	165
Кольванский	446	263	241	262	191
Коченевский	713	502	608	624	431
Кочковский	2 214	648	431	411	184
Краснозерский	8 113	2 658	2 153	1 788	1 259
Куйбышевский	231	164	184	159	105
Купинский	2 724	1 000	977	915	551

1	2	3	4	5	6
Кыштовский	192	112	78	91	51
Маслянинский	504	231	159	177	189
Мошковский			352	527	395
Новосибирский	1 749	1 950	1 959	2 536	1 377
Ордынский	404	270	334	404	430
Северный	342	121	95	102	59
Сузунский	953	512	489	455	381
Татарский	492	266	312	327	253
Тогучинский	1 269	586	708	641	535
Убинский	371	172	110	147	94
Усть-Тарковский	239	155	134	159	123
Чановский	464	251	225	285	168
Черепановский	1 136	784	652	712	488
Чистоозерный	906	338	273	282	236
Чулымский	557	334	235	233	133

Примечание. Исчислено по: *Население* по городским поселениям и сельским районам Новосибирской области (по данным Всесоюзной переписи населения на 15 января 1970 г.) – Новосибирск, 1972; *Национальный состав населения Новосибирской области* (по данным Всесоюзной переписи населения 1979 г.) – Новосибирск, 1981; *Национальный состав населения Новосибирской области* (по данным Всероссийской переписи населения 2002 года): Стат. сб. – Новосибирск, 2005; *Распределение населения по национальности и родному языку по районам г. Новосибирска и Новосибирской области по Переписи населения 1989 г.* (таблица 9С ЦСУ СССР) / Территориальный орган Федеральной службы государственной статистики по Новосибирской области (служ. экз.).

Таблица 16

Численность украинцев в г. Омске и сельских районах Омской области по данным всесоюзных переписей населения 1959, 1970, 1979, 1989 гг. и всероссийской переписи населения 2002 г. (городское и сельское население, чел.)

Административные единицы	Год проведения переписи				
	1959	1970	1979	1989	2002
1	2	3	4	5	6
Омский горсовет	31 406	37 392	44 739	47 309	32 483
<i>Сельские районы</i>					
Азовский немецкий национальный					1 484
Большереченский	586	254	266	329	242
Большеуковский	72	61	65	91	71
Горьковский	1 208	534	499	547	463
Знаменский	433	202	163	183	136
Исилькульский	4 163	2 618	2 059	2 160	1 610
Калачинский	4 896	2 020	2 129	2 087	1 457
Колосовский	133	96	102	150	135
Кормиловский	716	417	525	691	647
Крутинский	212	221	239	262	159
Любинский	1 773	1 169	1 017	1 033	1 133
Марьяновский	2 362	1 472	1 539	1 468	1 216
Москаленский	3 134	2 206	1 546	1 499	1 431
Муромцевский	231	234	243	339	232
Называевский	770	462	350	374	236
Нижнеомский	595	413	398	385	356
Нововаршавский	4 201	2 814	2 663	2 706	2 105
Одесский	10 571	8 267	6 648	6 301	5 344
Оконешниковский	2 499	1 069	987	736	449
Омский	2 396	1 751	2 345	3 222	2 981

1	2	3	4	5	6
Павлоградский	13 420	11 603	10 341	9 262	6 430
Полтавский	12 756	9 220	7 756	7 185	5 460
Русско-Полянский	6 200	6 170	5 041	4 738	3 527
Саргатский	430	323	370	477	440
Седельниковский	90	70	58	65	80
Таврический	9 028	6 437	5 931	5 537	3 518
Тарский	1 256	518	490	673	424
Тевризский	730	247	223	247	166
Тюкалинский	646	413	409	389	310
Усть-Ишимский	1 706	614	346	316	198
Черлакский	4 387	2 669	2 053	1 980	1 359
Щербакульский	5 002	2 658	2 283	2 099	1 602

Примечание. Исчислено по: *Справка № 11-01-04/230 от 27.09.2006 / Территориальный орган Федеральной службы государственной статистики по Омской области; Национальный состав населения Омской области (по данным Всесоюзной переписи населения 1989 г.) – Омск: Омскоблстат, 1990; Национальный состав населения Омской области (по данным Всероссийской переписи населения 2002 г.). – Омск: Омкстат, 2005.*

Таблица 17

**Численность украинцев в городах и сельских районах
Томской области по данным всесоюзных переписей
населения 1959, 1970, 1979, 1989 гг. и всероссийской переписи
населения 2002 г. (городское и сельское население, чел.)**

Административные единицы	Год проведения переписи				
	1959	1970	1979	1989	2002
<i>Города, горсоветы</i>					
Асино	640	488	469	833	315
Колпашево	323	401	531	652	375
Стрежевой		361	1 586	2 823	2 116
Кедровский г/с				...	274
в т.ч. г. Кедровый				287	199
Томск	5 891	7 018	10 364	13 638	6 681
<i>Сельские районы</i>					
Александровский	271	162	227	347	243
Асиновский	1 551	365	249	219	131
Бакчарский	695	244	244	233	138
Верхнекетский	794	703	1058	922	518
Зырянский	572	123	132	184	102
Каргасокский	1 175	713	929	940	562
Кожевниковский	227	160	174	254	248
Колпашевский	408	272	385	363	209
Кривошеинский	1 187	355	330	274	156
Молчановский	1 142	342	314	314	206
Парабельский	869	321	409	361	216
Первомайский	1 026	495	551	475	260
Тегульдетский	1 408	485	332	238	154
Томский	1 268	983	1 457	1 852	1 309
Чайнский	589	291	287	316	152
Шегарский	237	157	193	274	195

Примечание. Исчислено по: *Справка № 03/11-75 от 22.12.2006 / Территориальный орган Федеральной службы государственной статистики по Томской области; Национальный состав муниципальных образований Томской области по итогам Всероссийской переписи населения 2002 года: Стат. бюл. – Томск: Том. обл. ком. гос. стат., 2004..*

Таблица 18

**Численность украинцев в городах и сельских районах
Тюменской области (южная часть) по данным всеобщих
переписей населения 1959, 1970, 1979, 1989 гг.
и всероссийской переписи населения 2002 г.
(городское и сельское население, чел.)**

Административные единицы	Год проведения переписи				
	1959	1970	1979	1989	2002
1	2	3	4	5	6
<i>Города, горсоветы</i>					
Тюменский г/с	8 829	14 082	11 383
г. Тюмень	8 217	12 822	10 460
г. Ишим	692	852	652
Тобольский г/с	2 289	3 650	2 701
г. Ялуторовск	411	524	399
<i>Сельские районы</i>					
Абатский	175	226	174
Армизонский	154	157	94
Аромашевский	95	184	116
Бердюжский	120	184	119
Вагайский	185	205	165
Викуловский	110	127	123
Гольшмановский	224	285	251

1	2	3	4	5	6
Заводоуковский	455	719	342
Исетский	225	312	572
Ишимский	236	415	404
Казанский	134	228	222
Нижнетавдинский	293	406	367
Омутинский	208	290	196
Сладковский	152	214	112
Сорокинский	187	158	110
Тобольский	512	424	283
Тюменский	1 267	1 535	1 515
Уватский	892	638	539
Упоровский	245	275	241
Юргинский	188	186	107
Ялуторовский	160	304	227
Ярковский	282	284	229

Примечание. Исчислено по: *Численность* и размещение населения, половой и национальный состав, возрастная структура и уровень образования населения Тюменской области (по данным Всесоюзной переписи населения 1959 года). – Тюмень, 1961 (служ. экз.); *О некоторых* показателях состава населения Тюменской области (по данным Всесоюзной переписи населения 1970 года). – Тюмень, 1971; *Национальный* состав населения Тюменской области (по данным Всесоюзной переписи населения 1970 года). – Тюмень, 1973; *Национальный* состав населения (распределение населения отдельных национальностей по полу, возрасту, языку, состоянию в браке, уровню образования, общественным группам и источникам средств существования) // Мат-лы Всесоюзной переписи населения 1979 года. – Тюмень: Стат. упр. Тюм. обл., 1989; *Национальный* состав населения Тюменской области (итоги Всесоюзной переписи населения 1989 года). – Тюмень, 1990; *Итоги* Всероссийской переписи населения – 2002: Стат. сб. в 11-ти частях. – Тюмень, 2005. – Ч. 3. Национальный состав населения в Тюменской области.

Таблица 19

**Населенные пункты Кемеровской, Омской и Тюменской
областей с выраженной долей украинского населения
(по состоянию на 1970 г.)**

Населенные пункты	Тип нас. пункта	Нац. состав (преобл. нац.)	Численность населения (чел.)
1	2	3	4
КЕМЕРОВСКАЯ ОБЛАСТЬ			
<i>Кемеровский район</i>			
<i>Дмитриевский с/с</i>			
Сергеевка	деревня	У	5
<i>Мысковский горсовет</i>			
<i>Подобасский с/с</i>			
Горелый	поселок	У	2
<i>Осинниковский горсовет</i>			
<i>Малиновский п/с</i>			
Кирпичный	поселок	У	4
<i>Промышленновский район</i>			
<i>Абашевский с/с</i>			
Кейбога	поселок	У	12
<i>Таштагольский горсовет</i>			
<i>Каларский с/с</i>			
514 км	ж/д разъезд	У / Р	59
ОМСКАЯ ОБЛАСТЬ			
<i>Исилькульский район</i>			
<i>Баррикадский с/с</i>			
Ксеньевка	деревня	У	449
<i>Большевикский с/с</i>			
Березняки	деревня	Р 73 / У 27	217
<i>Каскатский с/с</i>			
Кара-Бузау	кордон	У	5

Продолжение табл. 19

1	2	3	4
Калачинский район			
<i>Великорусский с/с</i>			
Заготскот	...	Р 47 / У 27	55
<i>Ермоловский с/с</i>			
Новоградка	поселок	У 22	259
<i>Кабаньевский с/с</i>			
Львовка	деревня	Р 48 / Н 26 / У 21	431
<i>Ясно-Полянский с/с</i>			
Ясная Поляна	деревня	У 68 / Р 22	244
Москаленский район			
<i>Алексеевский с/с</i>			
Федоровка	деревня	У 55 / Р 45	94
Шевченко	село	У	1022
Марьяновский район			
<i>Орловский с/с</i>			
Татьяновский	кордон	У	5
Москаленский район			
<i>Новоцарицынский с/с</i>			
Гвоздевка	деревня	Р 32 / У 25	566
Одесский район			
<i>Белостокский с/с</i>			
Славгородка	деревня	У	304
Харитоновка	деревня	У	19
<i>Буняковский с/с</i>			
Благодаровка	село	У	802
Бреусовка	село	У	141
Буняковка	село	У	1145
Ганновка	село	У	665
Решетиловка	село	У	307
Херсонка	село	У	250

Продолжение табл. 19

1	2	3	4
<i>Желанновский с/с</i>			
Гришкова	деревня	У	234
Житомир	деревня	У	410
<i>Лукьяновский с/с</i>			
Генераловка	деревня	У	504
Лукьяновка	село	У	1571
Новопавловка	деревня	У	207
Песчанка	деревня	У	261
Сарат	деревня	У	305
Тишанка	деревня	У	337
Чугуево	деревня	У	210
<i>Одесский с/с</i>			
Куликовка	деревня	У	77
Одесское	село	У	4106
<i>Ореховский с/с</i>			
Бобровица	деревня	У	329
Громогласово	деревня	У	455
Цветково	село	У	479
Окнеишиковский район			
<i>Любимовский с/с</i>			
Рождественка	деревня	Р 52 / У 42	401
Романовка	деревня	Р 70 / У 27	116
Павлоградский район			
<i>Назаровский с/с</i>			
Назаровка	село	У	310
Новокупянка	деревня	У	350
<i>Новоуральский с/с</i>			
Березовка	деревня	У 48 / Р 35	317
Золотухино	деревня	К / Р / У	288
Краснодарка	деревня	Р 28 / У 26	346

Продолжение табл. 19

1	2	3	4
Никитовка	деревня	У 60 / Р 35	253
Новоуральское	село	У 51 / Р 35	1359
Пашенная Роща	деревня	У	661
<i>Павлоградский с/с</i>			
Алексеевка	деревня	У	127
Милоградовка	деревня	У 45 / Р 34	562
Павлоградка	село	У 65 / Р 29	5561
<i>Семеновский с/с</i>			
Божедаровка	деревня	У	379
Константиноградка	деревня	У	399
Логиновка	село	У 49 / Р 37	746
Семеновка	деревня	У	479
<i>Хорошинский с/с</i>			
Глинкино	деревня	У	506
Котляровка	деревня	У	119
Кохановка	деревня	У 56 / Р 21	419
Уманка	деревня	У 60 / К 27	283
Хорошки	село	У 60 / Р 27	706
Ясная Поляна	деревня	У	454
<i>Южный с/с</i>			
Камышино	деревня	У 51 / Р26	267
Раздольное	деревня	У 51 / К23	519
Степное	деревня	К 29 / У34 / Р 22	330
<i>Юрьевский с/с</i>			
Белоусовка	деревня	У	352
Богодуховка	деревня	У	717
Дувановка	деревня	У	306
Новая Роща	деревня	У	254
Соляновка	деревня	У	299

1	2	3	4
Юрьевка	село	У	994
<i>Полтавский район</i>			
<i>Вольновский с/с</i>			
Бежевка	деревня	У 77 / Р 22	187
Вольное	село	Р 54 / У28	1504
Воронцовка	деревня	Р 65 / У33	905
Госмельница	поселок	У 60 / Р40	12
Добренка	деревня	У 40 / Р 26 / Н 25	166
Длинное	деревня	У 33 / Р 21	232
Никоновка	село	У	517
Новотимофеевка	деревня	У 36 / Р 30 / Н 30	266
Новотроицк	деревня	Н 44 / У 32	211
Щегловка	деревня	У	299
<i>Еремеевский с/с</i>			
Гостиловка	село	Р 65 / У 32	332
Еремеевка	село	У 60 / Р 36	1513
Каменка	деревня	Р 30/ У 23	315
Коконьковка	деревня	У43 / Н 20 / Р 30	400
Филоново	село	У	238
<i>Красногорский с/с</i>			
Белотурковка	деревня	Р 64 / У 30	179
Красногорка	село	Р 46 / У 37	909
Платово	село	Р 31 / У 33 / Н 28	471
Хмаровка	деревня	Р 50 / У 40	367
<i>Новосергеевский с/с</i>			
Красный Путиловец	село	Р 52 / У 40	403
Новосергеевка	село	Р 45 / У 40	402
<i>Ольгинский с/с</i>			
Андрюшевка	деревня	У 50 / Р 45	167

Продолжение табл. 19

1	2	3	4
Барвеновка	село	У	306
Никополь	деревня	У 45 / Р 32	323
Ольгино	село	У 50 / Р 39	1443
<i>Полтавский с/с</i>			
Буденное	...	Р 45 / У 50	185
Ворошилово	...	У 50 / Р 50	575
Костюшинский	хутор	У	19
Малахово	деревня	Р 43 / У 52	85
Полтавка	село	У 49 / Р 43	5152
Черноморка	деревня	Р 47 / У 25	184
Шахово	село	Р 63 / У 25	460
<i>Соловьевский с/с</i>			
Мечебилово	деревня	Р 63 / У 22	120
Ольвиополь	деревня	У 44 / Р 42	230
Смелое	деревня	Р 56 / У 35	257
Соловьевка	село	Р 61 / У 26	1096
<i>Терпеньевский с/с</i>			
Новоильинка	деревня	Р 51 / У 33	448
Светиловка	деревня	У 46 / Р 35	255
Терпенье	село	Р 52 / У 33	384
<i>Русско-Полянский район</i>			
<i>Калининский с/с</i>			
Джон-Чилик	поселок	У	230
Черноусовка	деревня	У	318
<i>Новосанжаровский с/с</i>			
Белики	деревня	У	163
Жуковка	деревня	У	303
Новосанжаровка	село	У	1412
Ротовка	деревня	У	550

Продолжение табл. 19

1	2	3	4
<i>Русско-Полянский с/с</i>			
Андриановка	деревня	У	211
Новоивановка	деревня	У	221
Там-Чилик	деревня	У	278
<i>Хлебодарский с/с</i>			
Степановка	деревня	У	502
Таврический район			
<i>Азовский с/с</i>			
Бердянка	деревня	У	405
Пахомовка	деревня	У	493
<i>Звонарево-Кутский с/с</i>			
Путь Социализма	деревня	У	209
<i>Любомировский с/с</i>			
Веселые Рощи	деревня	У	449
Гончаровка	деревня	У	294
Любомировка	село	У	1016
Новокакатериновка	деревня	У	276
<i>Неверовский с/с</i>			
Андреевка	деревня	У	339
Батуровка	деревня	У	11
Неверовка	село	У	1164
Первопашино	деревня	У	22
Талызино	деревня	У	250
<i>Новоуральский с/с</i>			
Новоуральский	поселок	Р 77 / У 22	1242
Отделение № 1	...	У 40 / Р 33	435
Отделение № 2	...	У 39 / Р 33	378
Отделение № 4	...	Р 36 / У 49	381
Отделение № 5	...	Р 46 / У 43	248

1	2	3	4
Тихорецкое	...	Р 41 / У 35	487
Черноглазовка	...	У 46 / Р 33	360
ТЮМЕНСКАЯ ОБЛАСТЬ			
<i>Ярковский район</i>			
<i>Иевлевский с/с</i>			
Сеинкуль	деревня	Р / У	64

Примечания. 1. Составлено по: *Численность* наличного и постоянного населения по каждому населенному пункту по Кемеровской области по Переписи населения 1970 г. / Территориальный орган Федеральной службы государственной статистики по Кемеровской области (служ. экз.); *Численность* постоянного населения и национальный состав некоторых селений Западной Сибири по данным Всесоюзной переписи населения 1970 г. Выкопировки служебных материалов (таблица 2 ЦСУ СССР), предоставленные Институтом этнографии АН СССР. Рукопись.

2. Прописными буквами обозначены: Н – немцы, Р – русские, У – украинцы, К – казахи, Э – эстонцы, Л – латыши, Ч – чуваш.

3. В третьем столбце обозначен национальный состав в процентном соотношении. В населенных пунктах, где не указан этот процент, проживает более 80 % населения преобладающей национальности.

Таблица 20

**Населенные пункты Кемеровской, Новосибирской
и Омской областей с выраженной долей украинского
населения (по состоянию на 1979 г.)**

Населенные пункты	Тип нас. пункта	Нац. состав (преобл. нац.)	Численность населения (чел.)
1	2	3	4
КЕМЕРОВСКАЯ ОБЛАСТЬ			
Населенные пункты с выраженным наличием украинского населения не зафиксированы			
НОВОСИБИРСКАЯ ОБЛАСТЬ			
<i>Карасукский район</i>			
<i>Беленский с/с</i>			
Белое	село	У	995
Миргород	село	У	101
<i>Чернокурьянский с/с</i>			
Морозовка	деревня	У	704
Новониколаевка	деревня	У	115
<i>Кочковский район</i>			
<i>Черновский с/с</i>			
Букреево Плесо	деревня	Р 73 / У 27	287
ОМСКАЯ ОБЛАСТЬ			
<i>Исилькульский район</i>			
<i>Баррикадский с/с</i>			
Ксеньевка	деревня	У 60 / Н 20	326
<i>Лесной с/с</i>			
Березняки	деревня	Р 55 / У 31	103
<i>Калачинский район</i>			
<i>Великорусский с/с</i>			
Благовещенка	деревня	Р 62 / У 29	321
<i>Новосветский с/с</i>			
Ясная Поляна	деревня	Р 61 / У 23	150

Продолжение табл. 20

1	2	3	4
<i>Ретинский с/с</i>			
Ермоловка	деревня	Р 50 / У 21	174
<i>Тургеневский с/с</i>			
Тургеневка	деревня	У 49 / Р 45	648
Любинский район			
<i>Центрально-Любинский с/с</i>			
Лесной	поселок	Р 50 / У 25 / Н 20	227
Марьяновский район			
<i>Орловский с/с</i>			
Татьяновский	кордон	У	4
Москаленский район			
<i>Алексеевский с/с</i>			
Шевченко	село	У 55 / Р 30	847
<i>Ильичевский с/с</i>			
Спартак	деревня	Р 65 / У 35	286
<i>Новоцарицынский с/с</i>			
Гвоздевка	деревня	Р 48 / У 27	613
Танина Роща	кордон	У	2
Нововаршавский район			
<i>Бобринский с/с</i>			
Бобринка	деревня	Р 41 / У 32	1059
Володаровка	деревня	Р 31 / У 40	284
Новолюбинка	деревня	Р 30 / У 24	113
<i>Нововаршавский с/с</i>			
Русановка	деревня	Р 58 / У 25	634
<i>Славинский с/с</i>			
Любовка	деревня	Р 60 / У 39	225
Любовский	поселок	Р 52 / У 24	257
Рассохино	село	Р 33 / К 30 / У 25	221
Славянка	деревня	Р 50 / У 27	1818

Продолжение табл. 20

1	2	3	4
Одесский район			
<i>Белостокский с/с</i>			
Славгородка	деревня	У	274
<i>Буняковский с/с</i>			
Благодаровка	деревня	У	867
Буняковка	деревня	У	1051
Ганновка	деревня	У	628
Решетиловка	деревня	У	139
<i>Желанновский с/с</i>			
Гришковка	деревня	У	2
Желанное	село	Р 40 / У 28 / Н 25	1722
<i>Лукьяновский с/с</i>			
Генераловка	деревня	У	423
Лукьяновка	деревня	У 51 / Р 36	1562
Новопавловка	деревня	У	91
Песчанка	деревня	У 59 / Р 27	210
Сарат	деревня	У 38 / Р 34	224
Тишанка	деревня	У 65 / Р 35	167
<i>Одесский с/с</i>			
Одесское	село	У 46 / Р 39	5000
<i>Ореховский с/с</i>			
Бобровица	деревня	У	179
Громогласовка	деревня	У	303
Орехово	деревня	У 48 / Р 35	947
Цветково	деревня	У	336
<i>Пришибский с/с</i>			
Лабинка	деревня	У	18
Павлоградский район			
<i>Логиновский с/с</i>			
Божедаровка	деревня	У 75 / Р 25	310

Продолжение табл. 20

1	2	3	4
Константиноградка	деревня	У 69 / Р 30	322
Логиновка	село	Р 57 / У 38	812
Ярмоклеевка	деревня	Р 67 / У 26	310
Семеновка	деревня	У 59 / Р 31	362
<i>Назаровский с/с</i>			
Назаровка	село	К 42 / У 47	238
Новокупянка	деревня	У	165
Явлено-Покровка	деревня	У	446
<i>Новоуральский с/с</i>			
Березовка	деревня	К 55 / Р 23 / У 20	157
Никитовка	деревня	У 62 / Р 28	183
Новоуральское	село	Р 61 / У 33	1231
Пашеная Роща	деревня	У 62 / Р 30	585
<i>Павлоградский с/с</i>			
Милоградовка	деревня	У 72 / Р 20	608
Павлоградка	село	Р 52 / У 41	7099
<i>Тихвинский с/с</i>			
Краснодарка	деревня	У 67 / Р 21	284
Отделение № 2	...	У	381
Тихвинка	деревня	Р 64 / У 21	1178
<i>Хорошкинский с/с</i>			
Глинкино	деревня	У	402
Кохановка	деревня	Р 32 / У 63	286
Уманка	деревня	Р 52 / У 39	196
Хорошки	село	У 50 / Р 31	1200
Ясная Поляна	деревня	У 54 / Р 35	308
<i>Южный с/с</i>			
Раздольное	деревня	Р 69 / У 26	132
<i>Юрьевский с/с</i>			
Белоусовка	деревня	У	373

Продолжение табл. 20

1	2	3	4
Богодуховка	деревня	У	713
Дувановка	деревня	У	219
Новая Роща	деревня	У	58
Соляновка	деревня	У	135
Юрьевка	село	У 67 / Р 20	1233
<i>Полтавский район</i>			
<i>Вольновский с/с</i>			
Бежевка	деревня	Р 55 / У 40	170
Длинное	деревня	У 72 / Р 24	267
Добрянка	деревня	Р 34 / У 34	187
Новотроицк	деревня	Н 51 / У 31	119
<i>Воронцовский с/с</i>			
Воронцовка	село	У	911
Никоновка	деревня	У	402
Новотимофеевка	деревня	Р 38 / У 32	196
Щегловка	деревня	У	195
<i>Еремеевский с/с</i>			
Гостиловка	село	Р 70 / У 20	262
Еремеевка	село	Р 30 / У 58	1580
Каменка	деревня	У 50 / Р 35	236
Кононовка	деревня	У 47 / Р 27 / Н 20	322
Филоново	село	У	144
<i>Красногорский с/с</i>			
Красногорка	село	Р 53 / У 27	1032
Хмаровка	деревня	Р 57 / У 30	540
Шаровка	деревня	Р 72 / У 20	246
<i>Новоильинский с/с</i>			
Новоильиновка	село	У 37 / Р 35	806
Светиловка	деревня	У	126

Продолжение табл. 20

1	2	3	4
<i>Ольгинский с/с</i>			
Андрюшевка	деревня	Р 44 / У 53	116
Барвеновка	село	У	167
Георгиевка	село	Р 65 / У 33	384
Крым	село	У	196
Никополь	деревня	У	201
Ольгино	село	У	1413
<i>Полтавский с/с</i>			
Бельдеж № 3	поселок	У 46 / Р 44	487
Бельдеж № 7	поселок	У 60 / Р 25	186
Бельдеж № 30	поселок	Р 56 / У 28	344
Костюшинский	поселок	У	6
Малахово	деревня	У 51 / Р 48	74
Новосергеевка	деревня	У 49 / Р 42	213
Полтавка	село	Р 47 / У 42	6087
Черноморка	деревня	Р 52 / У 47	145
<i>Соловьевский с/с</i>			
Ольвиополь	деревня	У 60 / Р 35	242
Смелое	деревня	У 38 / Р 37	255
<i>Русско-Полянский район</i>			
<i>Русско-Полянский п/с</i>			
Андриановка	деревня	У 59 / Р 26	237
Новоивановка	деревня	У 59 / Р 26	111
Там-Чилик	деревня	У 41 / Р 32	242
<i>Алаботинский с/с</i>			
Алабота	село	Р 40 / У 36	1612
Пограничное	деревня	Р 47 / К 25 / У 23	242
<i>Добровольский с/с</i>			
Голубовка	деревня	Р 55 / У 20	204

Продолжение табл. 20

1	2	3	4
<i>Калининский с/с</i>			
Бессарабка	деревня	Р 46 / У 43	413
Джон-Чилик	деревня	Р 56 / У 22	140
Черноусовка	деревня	Р 34 / У 48	274
<i>Новосанжаровский с/с</i>			
Жуковка	деревня	Р 62 / У 22	289
Новосанжаровка	село	Р 44 / У 38	1671
<i>Хлебодаровский с/с</i>			
Степановка	деревня	У 60 / Р 22	405
Хлебодаровка	село	Р 43 / У 41	962
Таврический район			
<i>Таврический п/с</i>			
Денисовка	деревня	Р 50 / У 33	88
Лапино	деревня	У	125
Новобелозеровка	деревня	Р 44 / У 33	365
Новоселецк	деревня	Р 37 / У 21	419
Черниговка	деревня	У 55 / Р 33	365
<i>Азовский с/с</i>			
Бердянка	деревня	Р 65 / У 20	305
<i>Любомировский с/с</i>			
Веселые Рощи	деревня	У	431
Новоекатериновка	деревня	У 60 / Р 36	127
<i>Неверовский с/с</i>			
Андреевка	деревня	У	240
Неверовка	село	Р 60 / У 31	1172
<i>Новоуральский с/с</i>			
Новоуральский	поселок	У 58 / Р 33	2510
Отделение № 1	...	У 63 / Р 31	449
Отделение № 4	...	У 65 / Р 31	434

1	2	3	4
<i>Прииртышский с/с</i>			
Новобахмутовка	деревня	У 50 / Р 45	78
<i>Сосновский с/с</i>			
Лесное	село	Н 60 / У 20	219
<i>Щербакульский район</i>			
<i>Александровский с/с</i>			
Барсуковка	деревня	Р 42 / У 40	102
<i>Борисовский с/с</i>			
Комиссаровское 2-е	деревня	У	2

Примечания. 1. Составлено по: *Численность* наличного и постоянно-го населения по каждому населенному пункту по Кемеровской области по Переписи населения 1979 г. / Территориальный орган Федеральной службы государственной статистики по Кемеровской области (служ. экз.); *Численность* постоянного населения и национальный состав некоторых селений Западной Сибири по данным Всесоюзной переписи населения 1979 г. Выкопировки служебных материалов (таблица 2 ЦСУ СССР), предоставленные Институтом этнографии АН СССР. Рукопись.

2. Прописными буквами обозначены: Н – немцы, Р – русские, У – украинцы, К – казахи.

3. В третьем столбце обозначен национальный состав в процентном соотношении. В населенных пунктах, где не указан этот процент, проживает более 80 % населения преобладающей национальности.

Таблица 21

**Населенные пункты Алтайского края,
Кемеровской и Новосибирской областей с выраженной долей
украинского населения (по состоянию на 1989 г.)**

Населенные пункты	Тип нас. пункта	Нац. состав (преобл. нац.)	Численность населения (чел.)
1	2	3	4
АЛТАЙСКИЙ КРАЙ			
<i>Благовещенский район</i>			
<i>Александровский с/с</i>			
Александровка	село	Р 62 / У 25	...
<i>Нижнесуетский с/с</i>			
Цибbermanово	поселок	Р 59 / У 38	...
<i>Суворовский с/с</i>			
Плотава	разъезд	Р / У 20	...
<i>Шимолинский с/с</i>			
Мельниковка	поселок	Р 58 / У 56	...
<i>Яготинский с/с</i>			
Ягодино	село	Р 34 / У 22 / Н 32	...
Орман	село	Р 41 / У 46	...
Яготинская	станция	Р 30 / У 30 / К 29	...
<i>Бурлинский район</i>			
<i>Бурлинский с/с</i>			
Бурла	село	Р 65 / У 26	...
<i>Михайловский с/с</i>			
Михайловка	село	Р 43 / У 22 / Н 25	...
<i>Новопесчанский с/с</i>			
Новопесчаное	село	Р 27 / У 58	...
Кормовище	село	Р 32 / У 56	...
Новоалексеевка	село	Р 31 / У 60	...
Старопесчаное	село	Р 75 / У 25	...

Продолжение табл. 21

1	2	3	4
<i>Ореховский с/с</i>			
Орехово	село	Р 37 / У 40	...
Новоандреевка	село	Р 59 / У 24	...
<i>Партизанский с/с</i>			
Партизанское	село	Р 65 / У 20	...
Асямовка	село	Р 41 / У 31	...
Гусиная Ляга	село	Р 34 / У 30 / К 26	...
<i>Завьяловский район</i>			
<i>Камышенский с/с</i>			
Камышенка	село	Р 70 / У 27	...
<i>Кулундинский район</i>			
<i>Златопольский с/с</i>			
Белоцерковка	село	Р 43 / У 39	...
Красная Слобода	село	Р 72 / У 23	...
Казарма 24 км		Р 28 / У 71	...
Сергеевка	село	Р 52 / У 21	...
<i>Константиновский с/с</i>			
Константиновка	село	Р 41 / У 47	...
Кильты	разъезд	Р 23 / 55 / Ч 23	...
Кротовка	село	Р 50 / У 23 / Н 22	...
<i>Октябрьский с/с</i>			
Новознаменка	село	Р 28 / У 24 / 48	...
Орловка	село	Р 57 / У 37	...
129 км	разъезд	Р / У 20	...
<i>Родинский район</i>			
<i>Каяушинский с/с</i>			
Каяушка	село	Р 54 / У 41	...
<i>Кочкинский с/с</i>			
Кочки	село	Р 51 / У 45	...

Продолжение табл. 21

1	2	3	4
<i>Мирненский с/с</i>			
Мирный	поселок	Р 71 / У 20	...
Новотроицк	поселок	Р 47 / У 50	...
<i>Покровский с/с</i>			
Шубинка	поселок	Р 62 / У 35	...
<i>Родинский с/с</i>			
Родино	село	Р 58 / У 36	...
<i>Степно-Кучукский с/с</i>			
Степной Кучук	село	Р 65 / У 23	...
Верх-Незамай	поселок	Р 26 / У 65	...
<i>Ярослав-Логовской с/с</i>			
Ярославцев Лог	село	Р 42 / У 38	...
Зеленый Луг	поселок	Р 63 / У 30	...
Романовский район			
<i>Романовский с/с</i>			
Романово	село	Р 72 / У 21	...
Славгородский район			
<i>Знаменский с/с</i>			
Знаменка	село	Р 56 / У 30	...
Пановка	село	Р 45 / У 30	...
<i>Максимовский с/с</i>			
Максимовка	село	Р 41 / У 31 / Н 26	...
<i>Нововознесенский с/с</i>			
Нововознесенка	село	Р 32 / У 20 / Н 43	...
Даниловка	село	Р 38 / У 48	...
Демьяна Бедного	поселок	Р 46 / У 34	...
<i>Селекционный с/с</i>			
Екатериновка	село	Р 41 / У 26 / Н 29	...

Продолжение табл. 21

1	2	3	4
Табунский район			
<i>Алтайский с/с</i>			
Преображенка	поселок	Р 50 / У 50	...
<i>Большеромановский с/с</i>			
Большеромановка	село	Р 43 / У 21 / Н 50	...
Кардиловка	поселок	Р 57 / У 26	...
<i>Лебединский с/с</i>			
Лебедино	село	Р 32 / У 29 / Н 32	...
<i>Серебропольский с/с</i>			
Успенка	поселок	Р 31 / У 34 / Н 29	...
<i>Табунский с/с</i>			
Новосовхозный	разъезд	Р 66 / У 25	...
Тальменский район			
<i>Староперуновский с/с</i>			
Круглый	разъезд	Р 57 / У 20	...
Хабарский район			
<i>Тополинский с/с</i>			
Новополтава	поселок	У	...
КЕМЕРОВСКАЯ ОБЛАСТЬ			
Кемеровский район			
<i>Елыкаевский с/с</i>			
Вознесенка	деревня	У 22	...
Мысковский горсовет			
<i>Подобасский с/с</i>			
Сельхоз	поселок	У 50	...
<i>Чувашинский с/с</i>			
Камешек	поселок	У 42	...
Новокузнецкий район			
<i>Сидоровский с/с</i>			
Курейное	деревня	У 23	...

Продолжение табл. 21

1	2	3	4
Новокузнецкий район			
<i>Бенжерепский с/с</i>			
Шарово	село	У 20	...
Юла	поселок	У 20	...
<i>Сосновский с/с</i>			
Кирзаводской	поселок	У 28	...
<i>Ячменюхинский с/с</i>			
Исаево	село	У	...
Тисульский район			
<i>Центральный п/с</i>			
Таловка	поселок	У 25	...
Тяжинский район			
<i>Тисульский с/с</i>			
Красинский	поселок	У 20	...
НОВОСИБИРСКАЯ ОБЛАСТЬ			
Карасукский район			
<i>Беленский с/с</i>			
Белое	село	Р 38 / У 52	1006
<i>Ирбизинский с/с</i>			
Ирбизино	село	Р 64 / У 24	796
Крыловка	поселок	Р 39 / У 33 К 23	289
Покровка	поселок	Р 29 / У 20 / Уз 35	91
<i>Калиновский с/с</i>			
Свободный Труд	поселок	Р 70 / У 21	83
<i>Хорошинский с/с</i>			
Токаревка	деревня	Р 73 / У 21	143
<i>Чернокурьянский с/с</i>			
Морозовка	поселок	Р 64 / У 24	802

Окончание табл. 21

1	2	3	4
Краснозерский район			
<i>Половинский с/с</i>			
Калиновский	поселок	Р 75 / У 25	8
Чистоозерный район			
<i>Прибрежный с/с</i>			
Сибиряк	деревня	У	1

Примечания. 1. Составлено по: *Национальный состав населения Кузбасса. 1990 год.* – Кемерово, 1990; *Численность* наличного и постоянного населения по каждому населенному пункту по Новосибирской области по Переписи населения 1989 г. (таблица 2С ЦСУ СССР) / Территориальный орган Федеральной службы государственной статистики по Новосибирской области (служ. экз.); *Численность* и территориальное размещение населения Алтайского края (по данным Всесоюзной переписи населения 1989 г.). – Барнаул, 1990. – Ч. II.

2. Прописными буквами обозначены: Н – немцы, Р – русские, У – украинцы, К – казахи, Ч – чуваша, Уз – узбеки.

3. В третьем столбце обозначен национальный состав в процентном соотношении. В населенных пунктах, где не указан этот процент, проживает более 80 % населения преобладающей национальности.

ПРИЛОЖЕНИЕ

АДМИНИСТРАТИВНО-ТЕРРИТОРИАЛЬНОЕ УСТРОЙСТВО РЕГИОНА РАССЕЛЕНИЯ В КОНЦЕ XIX – НАЧАЛЕ XXI ВЕКА

Рассмотрение вопросов расселения и динамики численности переселенческих групп, оседающих на описываемой территории, невозможно без учета административно-территориальных изменений, происходивших на протяжении конца XIX – начала XXI в. Границы даже таких крупных административно-территориальных образований, как губернии, области и округа, подвергались весьма значительным преобразованиям, нередко происходившим в короткие отрезки времени и достаточно запутанным. Что же до более мелких единиц (уезды, волости, районы), то их границы, при схожих названиях в исторической динамике, нередко совершенно не повторяли друг друга. Все это и обусловило наличие данного приложения.

Итак, в конце XIX в. (на момент проведения Первой всеобщей переписи населения Российской империи 1897 г.) (рис. I) и до 1916 г. территория Западной Сибири состояла из Тобольской и Томской губерний (рис. II). С юга к этим губерниям примыкало Степное генерал-губернаторство в составе Акмолинской и Семипалатинской областей с центром в г. Омске, не входившее в Сибирь в том ее понимании.

Тобольская губерния состояла из Березовского, Ишимского, Курганского, Сургутского, Тарского, Тобольского, Туринского, Тюкалинского, Тюменского и Ялуторовского округов¹. Административным центром губернии был г. Тобольск.

¹*Патканов С. К.* Статистические данные, показывающие племенной состав населения Сибири, язык и роды инородцев (на основании

В Томскую губернию входили округа: Барнаульский, Бийский, Змеиногорский, Каинский, Кузнецкий, Мариинский и Томский². Управление губернией осуществлялось из г. Томска.

Акмолинская область состояла из Акмолинского, Атбасарского, Кокчетавского, Омского и Петропавловского уездов. Центром области был г. Омск³.

Сопредельная с Западной Сибирью Семипалатинская область включала Зайсанский, Каркаралинский, Павлодарский, Семипалатинский и Усть-Каменогорский уезды⁴.

Начало масштабным перекрыкам административных границ Западной и Южной Сибири было положено постановлениями Временного правительства. В начале 1917 г. в Томской губернии образованы новые уезды – Новониколаевский, Каменский, Славгородский, Тогурский (Нарымский) и Каракорумский (Горно-Алтайский), а 17 июня (по другим данным – 17 апреля) 1917 г., из состава Томской губернии выделены собственно Томская и вновь образованная Алтайская губернии с центрами в гг. Томске и Барнауле (соответственно)⁵. Алтайская губерния включала Барнаульский, Бийский, Змеиногорский, Каменский, Каракорумский и Славгородский уезды. Тогда же в составе Томской губернии были образованы Татарский и Щегловский уезды⁶.

Вскоре после этого из состава Тобольской губернии в Акмолинскую область были переведены Тарский и Тюкалинский уезды. В ней же был создан Калачинский уезд.

данных специальной разработки материалов переписи 1897 г.). – СПб., 1911. – Т. II. Тобольская, Томская и Енисейская губ. – С. 2.

²Там же. – С. 130.

³*Сибирская советская энциклопедия*. – М.; Новосибирск, 1929. – Т. I. – С. 20–27; *Омская область: Административно-территориальное деление на 1 марта 1991 г.* – Омск, 1991. – С. 169.

⁴*Сибирская советская...*, 1929. – С. 20–27.

⁵*Справочник административно-территориальных изменений на Алтае. 1917–1980.* – Барнаул, 1987. – С. 8; *Административно-территориальное деление Сибири.* – Новосибирск, 1966. – С. 12.

⁶*Сибирская советская...*, 1929. – С. 22.

Следующим этапным актом стало принятие 27 августа 1919 года постановления ВЦИК РСФСР «Об образовании гражданского управления в Сибири». Этим постановлением был создан Сибирский революционный комитет, которому оказались подчинены вновь организованные губернии и области: Алтайская, Енисейская, Иркутская, Омская, Семипалатинская и Якутская (реально большая часть этих территорий находилась под управлением правительства А. В. Колчака). В состав Омской области вошли Ишимский, Тарский, Тюкалинский (из Тобольской губернии), Омский (из Акмолинской области) и Татарский (из Томской губернии) уезды.

Дальнейшие изменения проводились уже исполнительными органами Советской власти в соответствии с постановлениями ВЦИК РСФСР и Сибревкома.

Так, 3 января 1920 года постановлением Сибревкома Омская область была расформирована, а образована Омская губерния в составе Омского, Акмолинского, Атбасарского, Ишимского, Калачинского, Кокчетавского, Петропавловского, Тарского, Татарского и Тюкалинского уездов.

Следующим значительным шагом было принятие Сибревкомом 4 августа 1920 г. постановления о районировании Сибири.

Затем Тюменская (бывшая Тобольская) губерния с Ишимским, Курганским, Тобольским и Тюменским уездами перешла в состав образовавшейся Уральской области, а 4 уезда бывшей Акмолинской (Омской) области: Акмолинский, Атбасарский, Кокчетавский и Петропавловский – отошли к образованной 26 августа 1920 г. Киргизской (Казахской) АССР. 15 волостей Змеиногорского уезда Алтайской губернии были переданы в Семипалатинскую губернию Киргизской (Казахской) АССР во вновь образованный Бухтарминский уезд.

Оставшаяся территория от Омска до Иркутска перешла в ведение Сибревкома, вскоре обосновавшегося в г. Новониколаевске (Новосибирске).

С окончательным установлением Советской власти на территории Сибири началась череда административных перекроек в рамках реорганизации старой системы управления (губерния, уезд, волость) – т. н. «районирование Сибири»⁷, закончившееся в декабре 1925 г. созданием Сибирского края в составе 16 округов, преобразованных из пяти оформившихся к тому времени губерний (Алтайской, Енисейской, Новониколаевской, Омской и Томской) и Ойротской автономной области. Этими округами стали Ачинский, Барабинский, Барнаульский, Бийский, Каменский, Канский, Красноярский, Кузнецкий, Минусинский, Новониколаевский, Омский, Рубцовский, Славгородский, Тарский, Томский и Хакасский (рис. III). Административные границы округов и районов Юго-Западной Сибири, соответствующие изучаемой территории, приведены на рисунке IV (расшифровка номеров районов на картосхеме приведена в таблице I).

На 1 января 1926 г. Сибирский край (без Туруханского уезда) имел территорию 2 571 060 км²; население 7 880 346 человек, 256 районов и 18 822 населенных пунктов⁸. Нормой для сельсовета считали радиус в семь верст и число жителей от 600. Однако допускалось образование сельсоветов с меньшим количеством однородного национального населения⁹.

К этому времени западные территории бывшей Тобольской губернии также претерпели значительные трансформации. Так, 27 августа 1919 г. Постановлением ВЦИК была образована Тобольская (Тюменская) губерния, в состав которой вошли Березовский, Сургутский, Тобольский, Тюменский и Ялуторовский уезды. Через полгода в нее был включен Ишимский уезд, переданный из Омской губернии. С этого же времени Тюменская губерния была передана в ведение Ревсовета в г. Екатеринбурге и в целом стала тяготеть к Уралу. К концу 1923 г. (в ноябре) была создана Уральская область (рис. V) с

⁷Административно-территориальное деление..., 1966. – С. 14.

⁸Там же. – С. 89.

⁹Там же.

одновременной ликвидацией Тюменской губернии и созданием на ее основе трех административных округов – Ишимского, Тобольского и Тюменского (рис. VI (расшифровка номеров районов приведена в табл. II))¹⁰.

Именно в этой системе административно-территориального деления проходила Всесоюзная перепись населения 1926 г.

В дальнейшем структура Сибирского края продолжала претерпевать незначительные изменения на уровне отдельных селений и сельских советов, перечислявшихся внутри округов и из одного округа в другой. В частности, в соответствии с проводившейся в те годы политики, ориентированной на удовлетворение нужд «национальных меньшинств», в местах компактного проживания людей одной национальности создавались национальные сельсоветы и целые районы (подобно Немецкому району в Славгородском округе).

Следующим этапом административно-территориальных переустройств, кардинально перекроивших административную карту Южной и Западной Сибири, стала реформа, начатая совместным постановлением ЦИК и СНК СССР от 23 июля 1930 г. Целями ее были «переделка» хозяйственного уклада, культуры и быта под новые коллективизаторские переустройства и обеспечение набирающей обороты индустриализации Сибири (в особенности Кузбасса).

Постановлением ВЦИК от 30 июля 1930 г. Сибирский край был переименован в Западно-Сибирский, его восточные округа объединили во вновь образованный Восточно-Сибирский край. Окружную систему упразднили и в Западно-Сибирском крае ввели районное административное деление¹¹.

На 30 июля 1930 г. Западно-Сибирский край имел 1 263 500 км² территории, 8 114 990 человек населения (из них 1 294 100 городского), 172 района и 18 570 населенных пунктов¹².

¹⁰Административно-территориальное деление Тюменской области (XVII–XX вв.). – Тюмень, 2003. – С. 8–9.

¹¹Административно-территориальное деление..., 1966. – С. 89.

¹²Там же. – С. 117.

К концу 1930 г., была развернута работа по укрупнению и переименованию районов края. В 1932–1933 гг. в составе Западно-Сибирского края образованы Нарымский и Тарский (через год ликвидирован) округа, что было вызвано проблемами управления отдаленными территориями.

Постановлением ВЦИК от 7 декабря 1934 г., в соответствии с решением XVII съезда ВКП(б), из части районов, отделенных от Западно-Сибирского края, Обско-Иртышской и Челябинской областей была образована колоссальная по размеру территории Омская область (1,5 млн км²) с населением более 2 млн чел. (по итогам Всесоюзной переписи населения 1937 г. его численность составила 2 329 351 чел.¹³, в корректировке 1939 г. – 2 378 410 чел.¹⁴

В то же время образован Красноярский край, которому передан ряд восточных районов, ранее входивших в Ачинский, Красноярский, Кузнецкий, Томский и Хакасский округа¹⁵.

В январе 1936 г. в составе Западно-Сибирского края создан ряд новых районов, а уже в сентябре 1937 г. Постановлением ВЦИК он был разделен на Новосибирскую область и Алтайский край¹⁶. С этого времени вплоть до конца 1944 г. происходили различные размежевания с передачей из одного региона в другой сельсоветов, районов и даже их групп, создание новых районов и ликвидация уже существующих.

В годы Великой Отечественной войны ввиду нараставших сложностей в управлении разбросанными территориями с различной экономической спецификой были проведены последние в XX в. масштабные административно-территориальные преобразования в Западной и Южной Сибири. В январе 1944 г. из состава Новосибирской области выделен ряд восточных районов и образована Кемеровская область. В августе 1944 г.

¹³Всесоюзная перепись населения 1937 г.: Краткие итоги. – М., 1991. – С. 90.

¹⁴Всесоюзная перепись населения 1939 г.: Основные итоги. – М., 1992. – С. 24.

¹⁵Административно-территориальное деление..., 1966. – С. 121.

¹⁶Там же. – С. 122.

на основе размежевания Омской, Свердловской и Челябинской областей создана Тюменская область; Омская область, приобретшая свои практически современные границы, оставила в своем составе 37 районов. Тогда же из части северных районов Новосибирской области была образована Томская область.

Сложившаяся в 1944 г. региональная административно-территориальная структура Западной и Южной Сибири остается таковой до сего дня (рис. VII). Внутреннее же устройство регионов (ныне – субъектов Российской Федерации) претерпевало многочисленные и разнообразные трансформации, незначительно изменявшие конфигурацию границ районов и их состав.

В этой связи все картографические построения основной части книги, касающиеся расселения и численности изучаемых этнических групп во второй половине XX – начале XXI в., привязаны к картам регионов на момент 1 января 2002 г. На эту дату административно-территориальная структура регионов проведения исследования – Алтайского края, Кемеровской, Новосибирской, Омской, Томской и Тюменской областей (южная часть) – выглядела так, как она предстает на рисунках 19–24 в основной части книги.

В целом, следует заметить, несмотря на многочисленные переделки административно-территориальной структуры региона, основные современные таксоны (края и области) практически совпадают очертаниями своих границ с абрисами округов на картах 1926 г. (см. цветную вклейку). Соответственно, мы с полным основанием можем проводить сравнительные исследования расселения и численности изучаемых этнических групп в вертикальной динамике практически всего XX столетия.



Рис. 1. Карта Сибири (на экспликации – Тобольская и Томская губернии) по состоянию на 1897 г.

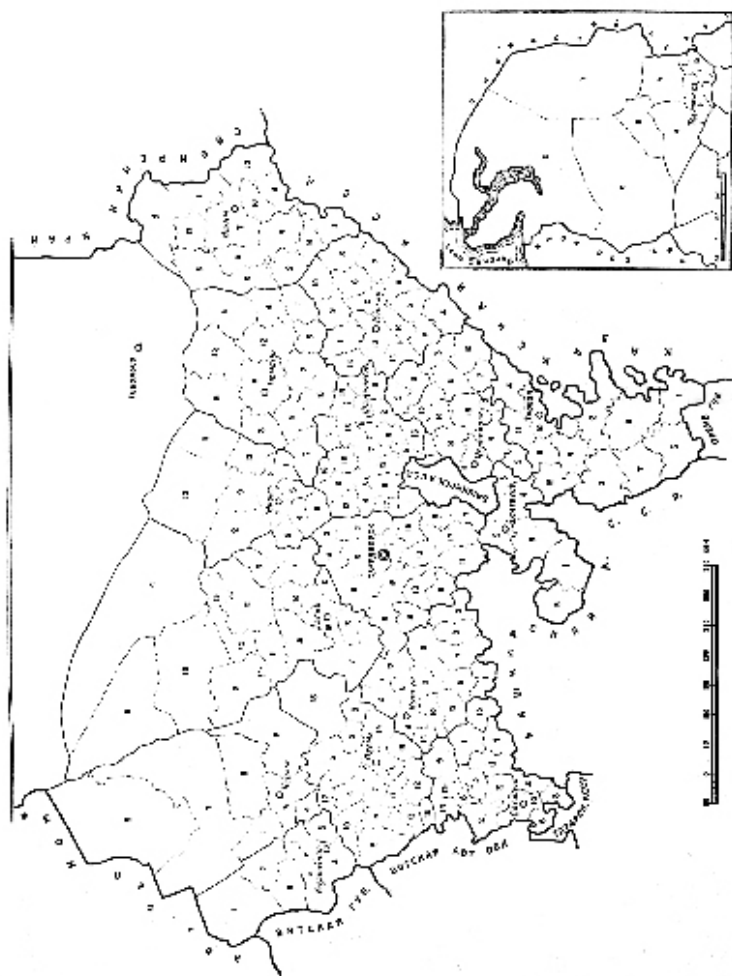


Рис. V. Карта-схема административного деления Уральской области в границах 1926 г.

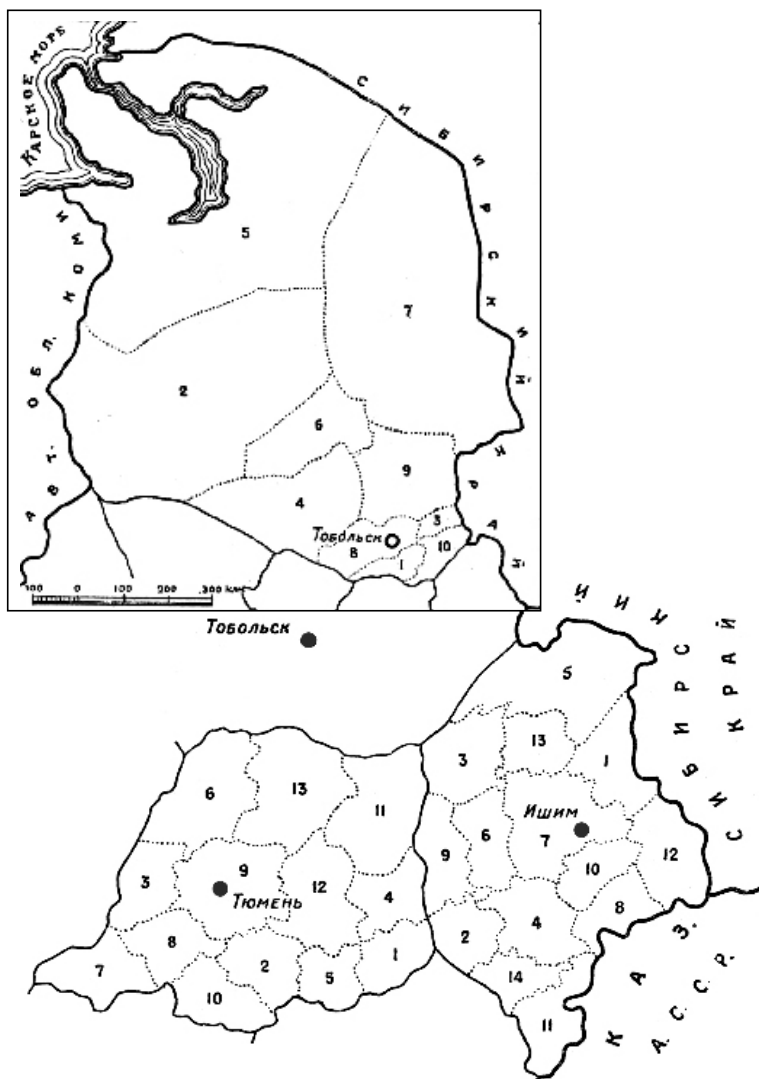


Рис. VI. Карта-схема административного деления Ишимского, Тобольского и Тюменского округов Уральской области в границах 1926 г.



Рис. VII. Карта-схема административного деления Западной Сибири (кроме Республики Алтай) на 2002 г.

Таблица I

**Административно-территориальное деление западных округов
Сибирского края по состоянию на 17 декабря 1926 года**

Номера на карте	Административные единицы	Административные центры
1	2	3
<i>Сибирский край</i>		г. Новосибирск
<i>Барабинский округ</i>		г. Барабинск
1	Баклушевский район	с. Баклуши
2	Барабинский район	г. Барабинск
3	Биазинский район	с. Биаза
4	Верхичинский район	с. Верх-Ича (Толчино)
5	Казанский район	с. Зюзя
6	Купинский район	с. Купино
7	Кыштовский район	с. Кыштовка
8	Мало-Красноярский район	с. Мало-Красноярское
9	Меньшиковский район	с. Меньшиково
10	Михайловский район	с. Михайловское (Михайло-Яковлевское)
11	Нижне-Каргатский район	с. Нижнее-Каргатское
12	Новотроицкий район	с. Ново-Троицкое
13	Спасский район	с. Спасское
14	Татарский район	г. Татарск
15	Убинский район	с. Убинское
16	Чановский район	с. Чаны (Ново-Покровское)
17	Юдинский район	д. Чистоозерное
<i>Барнаульский округ</i>		г. Барнаул
1	Алейский район	пгт Алейское
2	Барнаульский район	с. Шадринское
3	Белоярский район	с. Белоярское
4	Боровский район	с. Боровское

Продолжение табл. 1

1	2	3
5	Верх-Чумышский район	с. Старо-Кытманово
6	Залесовский район	с. Залесово
7	Косихинский район	с. Косиха
8	Мамонтовский район	с. Мамонтово
9	Павловский район	с. Павловское
10	Ребрихинский район	с. Ребриха
11	Тальменский район	с. Тальменка
12	Чистюнский район	с. Чистюнька
13	Чумышский район	с. Сорокино (Чумыш)
14	Шелаболихинский район	с. Шелаболиха
<i>Бийский округ</i>		г. Бийск
1	Алтайский район	с. Алтайское
2	Башцелакский район	с. Мало-Башцелак
3	Бийский район	г. Бийск
4	Больше-Реченский район	п. Троицкий (Мостовая)
5	Быстроистокский район	с. Быстрый Исток
6	Ельцовский район	с. Ельцовка
7	Куяганский район	с. Куяган
8	Михайловский район	с. Михайловское
9	Новиковский район	с. Новиково
10	Пристанской район	с. Усть-Чарышская Пристань
11	Смоленский район	с. Смоленское
12	Солонешинский район	с. Солонешное
13	Солтонский район	с. Солтон
14	Сростинский район	с. Сростки
15	Старо-Бардинский район	с. Старая Барда
16	Сычевский район	с. Сычевка
17	Тогульский район	с. Тогул
18	Яминский район	с. Яминское
<i>Каменский округ</i>		г. Камень

Продолжение табл. 1

1	2	3
1	Баевский район	с. Баево
2	Завьяловский район	с. Завьялово
3	Каменский район	г. Камень
4	Кипринский район	с. Киприно
5	Кочковский район	с. Кочки
6	Крутихинский район	с. Крутиха
7	Куликовский район	с. Куликово
8	Панкрушихинский район	с. Панкрушиха
9	Петропавловский район	с. Петропавловское
10	Спиринский район	с. Спирино
11	Сузунский район	с. Завод-Сузун
12	Тюменцевский район	с. Тюменцево
<i>Кузнецкий округ</i>		г. Щегловск
1	Бачатский район	с. Бачат
2	Горно-Шорский район	улус Мыски
3	Кемеровский район	рп Кемерово
4	Крапивинский район	с. Крапивино
5	Краснинский район	с. Красное (Брюханово)
6	Кузнецкий район	г. Кузнецк
7	Ленинский район	г. Ленинск-Кузнецкий
8	Прокопьевский район	рп Прокопьевск
9	Топкинский район	рп Топки
10	Усть-Сосновский район	с. Усть-Сосновское
11	Щегловский район	г. Щегловск
<i>Новосибирский округ</i>		г. Новосибирск
1	Алексеевский район	с. Алексеевское
2	Баксинский район	с. Пихтовка
3	Бердский район	с. Бердск
4	Битковский район	с. Битки
5	Бугринский район	с. Бугры

Продолжение табл. 1

1	2	3
6	Вьюнский район	с. Вьюны
7	Гутовский район	с. Гутово
8	Индерский район	с. Индерское
9	Каменский район	с. Каменка
10	Каргатский район	пгт Каргатский
11	Карпысакский район	с. Карпысак
12	Колыванский район	пгт Колывань
13	Коурацкий район	с. Коурак
14	Коченевский район	п. Коченевский
15	Легостаевский район	с. Легостаево
16	Маслянинский район	с. Маслянино
17	Ордынский район	с. Ордынское
18	Ояшинский район	с. Ояш
19	Ужанихинский район	с. Ужаниха
20	Черепановский район	г. Черепаново
21	Чулымский район	с. Романовское (ст. Чулым)
<i>Ойратская автономная область</i>		г. Улала
1	Кош-Агачский аймак	с. Кош-Агач
2	Лебединский аймак	с. Турочак
3	Майминский аймак	с. Майма
4	Онгудайский аймак	с. Онгудай
5	Уймонский аймак	с. Усть-Кокса
6	Улаганский аймак	урочище Балыктуюл
7	Успенский аймак	с. Чоя (Ново-Пьянковский)
8	Усть-Канский аймак	с. Усть-Кан
9	Чемальский аймак	с. Чемал
10	Шебалинский аймак	с. Шебалино
<i>Омский округ</i>		г. Омск
1	Ачаирский район	с. Ачаир

Продолжение табл. 1

1	2	3
2	Борисовский район	с. Борисовка
3	Бородинский район	с. Красноярка
4	Еланский район	с. Еланское
5	Иконниковский район	с. Иконниково
6	Исиль-Кульский район	с. Исиль-Куль
7	Калачинский район	с. Калачинск
8	Корниловский район	с. Кормиловка
9	Крестинский район	с. Андреевское
10	Крутинский район	с. Крутинское
11	Любинский район	с. Ново-Любино
12	Москаленский район	с. Ольгино
13	Называевский район	п. Сибирский / ст. Называевская
14	Одесский район	с. Одесское
15	Павлоградский район	с. Павлоградское
16	Полтавский район	с. Полтавка
17	Саргатский район	с. Поселково-Саргатское (Кушайлы)
18	Сосновский район	с. Азовское
19	Таврический район	с. Таврическое
20	Тюкалинский район	г. Тюкалинск
21	Уральский район	с. Ново-Уральское
<i>Рубцовский округ</i>		г. Рубцовск
1	Змеиногорский район	с. Змеиногоorsk
2	Кольванский район	с. Кольвань
3	Курьинский район	с. Курья
4	Локтевский район	с. Локоть
5	Покровский район	с. Березовка
6	Поспелихинский район	п. Поспелиха
7	Рубцовский район	п. Рубцовск
8	Угловский район	с. Угловское

Продолжение табл. 1

1	2	3
9	Чарышский район	с. Белоглазово
10	Шипуновский район	п. Шипуново
<i>Славгородский округ</i>		г. Славгород
1	Андреевский район	с. Андреевское
2	Благовещенский район	с. Благовещенка (Бесштанка)
3	Волчихинский район	с. Волчиха (Покровское)
4	Знаменский район	с. Знаменка
5	Карасукский район	с. Карасук
6	Ключевской район	с. Ключи
7	Михайловский район	с. Михайловское (Марзагуль)
8	Немецкий район	п. Гольштадт (Полгород, Кусак)
9	Ново-Алексеевский район	с. Ново-Песчаное
10	Родинский район	с. Родино
11	Славгородский район	с. Славгородское
12	Хабаровский район	с. Хабары
13	Чернокурьянский район	с. Черно-Курья
<i>Тарский округ</i>		г. Тара
1	Большереченский район	с. Большеречье
2	Евгацинский район	с. Евгацино
3	Екатерининский район	с. Екатерининское
4	Знаменский район	с. Знаменское
5	Муромцевский район	с. Муромцево
6	Нижнеколосовский район	с. Нижнеколосовское
7	Рыбинский район	с. Рыбино
8	Седельниковский район	с. Седельниково
9	Тевризский район	с. Тевриз
10	Усть-Ишимский район	с. Усть-Ишим
<i>Томский округ</i>		г. Томск
1	Александровский район	с. Александрово
2	Богородский район	с. Богородское

1	2	3
3	Болотнинский район	с. Болотное
4	Верх-Чебулинский район	с. Верх-Чебула
5	Вороновский район	с. Вороново
6	Зачулымский район	с. Пышкино-Троицкое
7	Зырянский район	с. Зырянское
8	Ижморский район	п. Ижморский
9	Ишимский район	с. Ишим
10	Каргасокский район	с. Каргасок
11	Коларовский (Томский 2-й) район	с. Коларово (Спасское)
12	Колпашевский район	п. Колпашево
13	Кривошеинский район	с. Кривошеино
14	Мало-Песчанский район	с. Мало-Песчанское
15	Мариинский район	г. Мариинск
16	Молчановский район	с. Молчаново
17	Ново-Кусковский район	с. Ново-Кусково
18	Парабельский район	с. Парабель
19	Поломошинский район	с. Поломошное
20	Судженский район	рп Анжеро-Судженские копи
21	Тайгинский район	г. Тайга
22	Томский район	г. Томск
23	Троицкий район	с. Троицкое
24	Чаинский район	с. Подгорное
25	Юргинский район	п. Юрга

Примечание. Таблица составлена по: *Административно-территориальное деление Сибири.* – Новосибирск, 1966; *Всесоюзная перепись населения 1926 г.* – М., 1928. – Т. VI. Сибирский край. Буято-Монгольская АССР; *Список населенных мест Сибирского края.* – Новосибирск, 1928. – Т. I. Округа Юго-Западной Сибири; 1929. – Т. II. Округа Северо-Восточной Сибири.

Таблица II

**Административно-территориальное деление
восточных округов Уральской области по состоянию
на 17 декабря 1926 года**

Номера на карте	Административные единицы	Административные центры
1	2	3
<i>Уральская область</i>		г. Свердловск
<i>Ишимский округ</i>		г. Ишим
1	Абатский район	с. Абатское
2	Армизонский район	с. Армизон
3	Аромашевский район	с. Аромашево
4	Бердюжский район	с. Бердюжье
5	Викуловский район	с. Викулово
6	Гольшмановский район	п. Кагышка / ст. Гольшманово
7	Жиляковский район	д. Жиляковка
8	Ильинский район	с. Ильинское
9	Ламенский район	с. Усть-Ламенка
10	Ларихинский район	с. Лариха
11	Петуховский район	с. Юдино
12	Сладковский район	с. Сладковское
13	Сорокинский район	с. Большое Сорокино
14	Частоозерский район	с. Частоозерское
<i>Тобольский округ</i>		г. Тобольск
1	Байкаловский район	с. Байкалово
2	Березовский район	с. Березов
3	Дубровский район	с. Дубровное
4	Кондинский район	с. Нахрачи
5	Обдорский район	с. Обдорск
6	Самаровский район	с. Самарово
7	Сургутский район	с. Сургут
8	Тобольский район	г. Тобольск

1	2	3
9	Уватский район	с. Уват
10	Чернаковский район	с. Черное
<i>Тюменский округ</i>		г. Тюмень
1	Емуртлинский район	с. Емуртгла
2	Исетский район	с. Исетское
3	Липчинский район	с. Липчинское
4	Нижнетавдинский (Тавдинский) район	с. Тавдинское
5	Новозаимский район	с. Новая Заимка
6	Суерский район	с. Суерское
7	Талицкий район	завод Талица
8	Тугулымский район	с. Тугулым
9	Тюменский район	г. Тюмень
10	Шатровский район	с. Шатрово
11	Юргинский район	с. Юрга
12	Ялуторовский район	г. Ялуторовск
13	Ярковский район	с. Ярково

Примечание. Таблица составлена по: *Административно-территориальное деление Тюменской области (XVII–XX вв.)*. – Тюмень, 2003; *Всесоюзная перепись населения 1926 г.* – М., 1928. – Т. VI. Вятский район. Уральская область. Башкирская АССР; *Список населенных пунктов Уральской области*. – Свердловск, 1928. – Т. IV. Ишимский округ; – Т. XII. Тобольский округ; – Т. XIV. Тюменский округ.

СПИСОК ИСПОЛЬЗОВАННЫХ ИСТОЧНИКОВ И ЛИТЕРАТУРЫ

Неопубликованные источники

Распределение населения по национальности и родному языку по районам г. Новосибирска и Новосибирской области по Переписи населения 1989 г. (таблица 9С ЦСУ СССР) / Территориальный орган Федеральной службы государственной статистики по Новосибирской области (служ. экз.).

Справка № 11-01-04/230 от 27.09.2006 / Территориальный орган Федеральной службы государственной статистики по Омской области.

Справка № 03/11-75 от 22.12.2006 / Территориальный орган Федеральной службы государственной статистики по Томской области.

Таблицы распределения населения по наиболее многочисленным национальностям по данным всесоюзных переписей населения 1959, 1970, 1979 и 1989 гг. по городам и сельским районам Алтайского края / Территориальный орган Федеральной службы государственной статистики по Алтайскому краю (служ. экз.).

Таблицы (форма 9С) распределения населения по наиболее многочисленным национальностям по данным Всесоюзной переписи населения 1989 гг. по городам и сельским районам Кемеровской области / Территориальный орган Федеральной службы государственной статистики по Кемеровской области (служ. экз.).

Численность и размещение населения, половой и национальный состав, возрастная структура и уровень образования населения Тюменской области (по данным Всесоюзной переписи населения 1959 года). – Тюмень, 1961 (служ. экз.).

Численность наличного и постоянного населения по каждому населенному пункту по Кемеровской области по Переписи населения

1970 г. / Территориальный орган Федеральной службы государственной статистики по Кемеровской области (служ. экз.).

Численность наличного и постоянного населения по каждому населенному пункту по Кемеровской области по Переписи населения 1979 г. / Территориальный орган Федеральной службы государственной статистики по Кемеровской области (служ. экз.).

Численность наличного и постоянного населения по каждому населенному пункту по Новосибирской области по Переписи населения 1989 г. (таблица 2С ЦСУ СССР) / Территориальный орган Федеральной службы государственной статистики по Новосибирской области (служ. экз.).

Численность постоянного населения и национальный состав некоторых селений Западной Сибири по данным Всесоюзной переписи населения 1970 г. Выкопировки служ. мат-лов (табл. 2 ЦСУ СССР), предоставленные Институтом этнографии АН СССР. Рукопись.

Численность постоянного населения и национальный состав некоторых селений Западной Сибири по данным Всесоюзной переписи населения 1979 г. Выкопировки служ. мат-лов (табл. 2 ЦСУ СССР), предоставленные Институтом этнографии АН СССР. Рукопись.

Опубликованные источники

Административно-территориальное деление Омской области на 1 января 2005 года: Стат. сб. – Омск, 2005.

Административно-территориальное деление Сибири. – Новосибирск, 1966.

Административно-территориальное деление Тюменской области (XVII–XX вв.) – Тюмень, 2003.

Алтайская губерния – Казахстан. 1917–1925: (История административно-территориального разграничения): Сб. док. и мат-лов. – Барнаул, 2001.

Алтайский край: Административно-территориальное деление на 1 января 1973 г. – Барнаул, 1973.

Алтайский край: Административно-территориальное деление на 1 июля 1977 г. – Барнаул, 1978.

- Возрастной** состав населения Новосибирской области (по данным Всесоюзной переписи населения 1970 г.). – Новосибирск, 1974.
- Всесоюзная** перепись населения 1926 г. – М., 1928. – Т. IV. Вятский район. Уральская область. Башкирская АССР; Т. VI. Сибирский край. Бурято-Монгольская АССР.
- Всесоюзная** перепись населения 1937 г.: Краткие итоги. – М., 1991.
- Всесоюзная** перепись населения 1939 г.: Основные итоги. – М., 1992.
- Всесоюзная** перепись населения 1939 года: Основные итоги. Россия. – СПб., 1999.
- Демографическая** и социально-экономическая характеристика населения немецкой национальности Алтайского края (по данным Всесоюзной переписи населения 1989 года). – Барнаул, 1991.
- Итоги** 10 % выборочного обследования отдельных хозяйств в 1927 году по Сибирскому краю. – Новосибирск, 1928.
- Итоги** Всероссийской переписи населения – 2002: Стат. сб. в 11-ти частях. – Тюмень, 2004. – Ч. 1. Численность населения Тюменской области.
- Итоги** Всероссийской переписи населения – 2002: Стат. сб. в 11-ти частях. – Тюмень, 2005. – Ч. 3. Национальный состав населения в Тюменской области.
- Итоги** Всероссийской переписи населения 2002 года. – Кемерово, 2005. – Вып. 5. Национальный состав населения.
- Итоги** Всесоюзной переписи населения 1959 года. РСФСР. – М., 1963.
- Итоги** Всесоюзной переписи населения 1970 года. – М., 1973. – Т. IV.
- Итоги** Всесоюзной переписи населения 1979 года. – М., 1989. – Т. IV.
- Итоги** Всесоюзной переписи населения 1970 года. – Кемерово, 1971.
- Итоги** демографической переписи 1920 года по Омской губернии: Возрастной и национальный состав населения с подразделением по полу и грамотности. – Омск, 1923. – Вып. 2.
- Население** Новосибирской области: Итоги Всесоюзной переписи населения на 15 января 1959 г. – Новосибирск, 1961.
- Население** Новосибирской области (по данным Всесоюзной переписи населения на 15 января 1970 года). – Новосибирск, 1971.
- Население** Новосибирской области (по данным Всероссийской переписи населения 2002 года). – Новосибирск, 2004.

- Население** по городским поселениям и сельским районам Новосибирской области (по данным Всесоюзной переписи населения на 15 января 1970 г.). – Новосибирск, 1972.
- Население** Новосибирской области (по данным Всесоюзной переписи населения 1979 г.). – Новосибирск, 1981.
- Национальный** состав муниципальных образований Томской области по итогам Всероссийской переписи населения 2002 года: Стат. бюл. – Томск, 2004.
- Национальный** состав населения Алтайского края (по данным Всесоюзной переписи населения 1989 года). – Барнаул, 1991.
- Национальный** состав населения Алтайского края: Итоги Всероссийской переписи населения 2002 года: Стат. сб. – Барнаул, 2005.
- Национальный** состав населения Кузбасса. 1990 год. – Кемерово, 1990.
- Национальный** состав населения Новосибирской области (по данным Всероссийской переписи населения 2002 года). – Новосибирск, 2005.
- Национальный** состав населения Новосибирской области (по данным Всесоюзной переписи населения 1979 года). – Новосибирск, 1981.
- Национальный** состав населения Омской области (по данным Всероссийской переписи населения 2002 года). – Омск, 2005.
- Национальный** состав населения Омской области (по данным Всесоюзной переписи населения 1989 г.). – Омск, 1990.
- Национальный** состав населения (распределение населения отдельных национальностей по полу, возрасту, языку, состоянию в браке, уровню образования, общественным группам и источникам средств существования): Мат-лы Всесоюз. переписи населения 1979 года. – Тюмень, 1989.
- Национальный** состав населения РСФСР (по данным Всесоюзной переписи населения 1989 г.). – М., 1990.
- Национальный** состав населения Тюменской области (по данным Всесоюзной переписи населения 1970 года). – Тюмень, 1973.
- Национальный** состав населения Тюменской области (итоги Всесоюзной переписи населения 1989 года). – Тюмень, 1990.
- Некоторые** показатели, характеризующие национальный состав населения РСФСР (по данным Всесоюзной переписи населения 1989 г.). – М., 1991. – Т. I. Пол, возраст, брачное и семейное со-

стояние отдельных национальностей; 1992. – Т. II. Образовательный уровень, источники и средства существования, общественные группы, занятость.

Новосибирская область: Административно-территориальное деление на 1.01.1968 г. – Новосибирск, 1968.

Новосибирская область: Административно-территориальное деление на 1 января 1982 г. – Новосибирск, 1982.

Обзор Акмолинской области за 1914 г. – Омск, 1915.

Омская область: Административно-территориальное деление на 1 июля 1969 г. – Омск, 1970.

Омская область: Административно-территориальное деление на 1 января 1975 г. – Омск, 1975.

Омская область: Административно-территориальное деление на 1 января 1984 г. – Омск, 1984.

Омская область: Административно-территориальное деление на 1 марта 1991 г. – Омск: РИО Омского обл. совета нар. депутатов, 1991.

О некоторых показателях состава населения Тюменской области (по данным Всесоюзной переписи населения 1970 года). – Тюмень, 1971.

Основные итоги Всероссийской переписи населения 2002 года по Омской области: Стат. сб. – Омск: Омкстат, 2005.

Первая всеобщая перепись Российской империи 1897 г.: Краткие общие сведения по империи. Распределение населения по главнейшим сословиям, вероисповеданию, родному языку и некоторым занятиям. – СПб., 1905.

Первая всеобщая перепись Российской империи 1897 г. – СПб., 1905. – Т. 78. Тобольская губерния; 1904. – Т. 79. Томская губерния; 1904. – Т. 80. Акмолинская область.

Сельские населенные места (пункты) Новосибирской области (по данным Всесоюзной переписи населения 1959 г.). – Новосибирск, 1961.

Сельские населенные места (пункты) Новосибирской области (по данным Всесоюзной переписи населения 1970 г.). – Новосибирск, 1971.

Сельские населенные места (пункты) Новосибирской области (по данным Всесоюзной переписи населения 1979 г.). – Новосибирск, 1980.

Сельские населенные пункты Алтайского края (по данным Всесоюзной переписи населения 1989 года). – Барнаул, 1990.

- Сельские** населенные пункты Алтайского края: Стат. сб. – Барнаул, 2004.
- Сельские** населенные пункты Томской области по состоянию на 1 января 2001 г.: Стат. сб. – Томск, 2002.
- Список** населенных мест Сибирского края. – Новосибирск, 1928. – Т. I. Округа Юго-Западной Сибири; 1929. – Т. II. Округа Северо-Восточной Сибири.
- Список** населенных пунктов Уральской области. – Свердловск, 1928. – Т. IV. Ишимский округ; Т. XII. Тобольский округ; Т. XIV. Тюменский округ.
- Справочник** административно-территориальных изменений на Алтае. 1917–1980. – Барнаул, 1987.
- Справочник** административно-территориальных изменений на Алтае. 1981–2001. – Барнаул, 2002.
- Характеристика** населения отдельных национальностей, проживающих на территории Новосибирской области (по данным Всесоюзной переписи населения 1979 г.). – Новосибирск, 1981.
- Характеристика** национального состава населения Новосибирской области (по данным Всесоюзной переписи населения 1970 г.). – Новосибирск, 1973.
- Численность** и территориальное размещение населения Алтайского края (по данным Всесоюзной переписи населения 1989 г.). – Барнаул, 1990. – Ч. I, II.
- Численность** населения отдельных этнических групп (по данным Всесоюзной переписи населения 1989 г.). – М., 1992.
- Численность** населения по каждому населенному пункту Томской области по итогам ежегодного учета и всесоюзных переписей населения за период с 1959 г. по 1989 г. – Томск, 1990.
- Численность** населения по сельским населенным пунктам Новосибирской области (по данным Всероссийской переписи населения 2002 г.). – Новосибирск, 2004.
- Численность** населения Томской области: Стат. сб. – Томск, 2002.

Научная литература

- Азиатская* Россия. – М., 1914. – Т. I–III.
- Аргудяева Ю. В.** Украинцы. Крестьянская семья украинцев в Приморье (80-е гг. XIX – начало XX в.). – М., 1993.

- Аргудяева Ю. В.** Миграция и расселение восточных славян на юге Дальнего Востока России // Народонаселенческие процессы в региональной структуре России XVIII–XX вв.: Мат-лы междунар. науч. конф. (19–21 марта 1996 г.). – Новосибирск, 1996.
- Артамонова Н. А.** Этническое самосознание украинцев Западной Сибири на современном этапе // Этническая история и культура народов Советской страны. – Омск, 1991.
- Ахметова Ш. К.** Казахи // Народы Западной и Средней Сибири: Культура и этнические процессы. – Новосибирск, 2002
- Бабенко В. Я.** Материальная культура украинцев Башкирии: (Историко-этнографическое исследование): Дис... канд. ист. наук. – Л., 1985.
- Бабенко В. Я.** Украинцы Башкирской АССР: История. Этнография. – Уфа, 1990.
- Бежкович А. С., Могиланская С. Н.** Украинцы-переселенцы Семипалатинской губернии. – Л., 1930.
- Бломквист Е. Э.** Крестьянские постройки русских, украинцев и белорусов (поселения, жилища и хозяйственные строения) // Восточнославянский этнографический сборник. – М., 1956.
- Брук С. И., Кабузан В. М.** Численность и расселение украинского этноса в XVIII – начале XX в. // СЭ. – 1981. – № 5.
- Воробьев Ин.** Переселение на Дальний Восток. – Иркутск, 1929.
- Всеобщая** перепись населения Российской империи: Общий свод по империи результатов разработки данных первой Всеобщей переписи населения, произведенной 28.01.1897 года. – СПб., 1905. – Т. 2.
- Грациози А.** Голод в Советском Союзе в 1931–1933 годах и украинский «голодомор» // Отечественные записки. – 2007. – № 1.
- Жилища** переселенцев безлесной части Сибири и Степного края. – СПб., 1902.
- Заставний Ф.** Українська діаспора: Розселення українців у зарубіжних країнах. – Львів, 1991.
- Заставний Ф.** Східна українська діаспора. – Львів, 1992.
- Исупов В. А.** Источники по изучению демографического развития русского населения Сибири в первой половине XX в. // Сибирь в XVII–XX веках: Демографические процессы и общественно-политическая жизнь. – Новосибирск, 2006.
- Кабузан В. М.** Переселення українців у Далекосхідний край в 1850–1916 рр. // Український історичний журнал. – 1971. – № 2.

- Кабузан В. М.** Украинцы в мире: (Динамика численности и расселения. 20-е годы XVIII века – 1989 год): Формирование этнических и политических границ украинского этноса. – М., 2006.
- Кабузан В., Махнова Г.** Численность и удельный вес украинского населения на территории СССР в 1795–1959 гг. // История СССР. – 1965. – № 1.
- Калашников А. Д., Первых С. Ю., Проваторова О. И.** Некоторые направления современных этнических процессов среди украинцев Западной Сибири // Современные этнические процессы у народов Западной и Южной Сибири. – Томск, 1981.
- Ковальчук О.** Переселення селян українських губерній Російської імперії (друга половина XIX - початок XX ст) // Українська діаспора. – К.; Чикаго, 1992. – Ч. 1.
- Колективізація і голод на Україні 1929–1933 / АН України; Інститут історії України та ін.; Упоряд. Г. М. Михайличенко, Є. П. Шаталіна; Відп. ред. С. В. Кульчицький.** – К., 1992.
- Колесников А. Д.** Состав переселенцев в Сибирь // Вопросы формирования русского населения в Сибири в XVIII – начале XX в. – Томск, 1978.
- Колесников А. Д.** О национальном составе населения Омской области // Мат-лы III науч. совещ. географов Сибири и Дальнего Востока. – Омск: Зап.-Сиб. кн. изд-во, 1966. – Вып. I.
- Колесников А. Д.** Щербакуюлю – 100 лет: Очерки истории. – Омск, 1993.
- Колесников А. Д.** Полтавка сибирская: Очерки истории района. – Омск, 1995.
- Колесников А. Д.** Моё Таврическое: Очерки истории Таврического района Омской области. – Омск, 1999.
- Коровушкин Д. Г., Реммлер В. В.** Хозяйство и материальная культура украинцев Западной Сибири конца XIX – начала XX века: Локальные особенности и этнокультурная адаптация // Проблемы археологии, этнографии, антропологии Сибири и сопредельных территорий: Мат-лы год. сес. Ин-та археологии и этнографии СО РАН. – Новосибирск, 2003.
- Курилов В. Н.** Расселение русских старожилов Западной Сибири в середине XIX в. – Новосибирск, 2005.
- Луговая М. В., Реммлер В. В.** Языковые ориентации и установки на межнациональное общение украинцев Западной Сибири // Этническая история и культура народов советской страны. – Омск, 1991.

- Майничева А. Ю.** Архитектурно-строительные традиции крестьянства северной части Верхнего Приобья: Проблемы эволюции и контактов (середина XIX – начало XX в.). – Новосибирск, 2002.
- Майничева А. Ю., Фурсова Е. Ф.** Заселение и хозяйственно-культурное освоение Западной Сибири в середине XIX – начале XX в. // III год. итог. сес. Ин-та археологии и этнографии СО РАН: Тез. докл. – Новосибирск, 1995.
- Марунчак М.** Українство на Далекому Сході // Східня діаспора: Бюлетень СЛУПВ. – Вінніпег., 1993. - № 18.
- Маслова Г. С.** Народная одежда русских, украинцев и белорусов в XIX – начале XX в. // Восточнославянский этнографический сборник. – М., 1956.
- Мейс Д.** Політичні причини голодомору в Україні (1932–1933) // Укр. іст. журн. – 1995. – № 1.
- Милиценко В. В.** Родильно-крестильная обрядность украинцев Западной Сибири (конец XIX – первая треть XX века) // Этнические и социально культурные процессы у народов СССР. – Омск, 1990.
- Минжуренко А. В.** Заселение и хозяйственное освоение крестьянами-переселенцами степной полосы Западной Сибири в конце XIX – начале XX в. // Проблемы исторической географии России. – М., 1982. – Вып. II.
- Мордик Е. А.** Современные этнокультурные процессы среди украинцев Сибири (по материалам Омской области) // Проблемы археологии и этнографии Сибири: Тез. докл. – Иркутск, 1982.
- Морозов А.** Переселенческие поселки Омского уезда в 1897 году // Зап. ЗСОИРГО. – Омск, 1900. – Т. XXVII, ст. 2.
- Назарцева Т. М.** Материальная культура украинцев в коллекциях Омского государственного историко-краеведческого музея: Каталог. – Омск, 2004.
- Народы мира:** Историко-этнографический справочник. – М., 1988.
- Наулко В. И.** Украинцы вне Украинской ССР: Этносоциальные процессы. – Л., 1986.
- Национальный** состав и владение языками, гражданство. – М., 2004. – (Итоги Всероссийской переписи населения 2002 г.: В 14 т. – Т. 4, кн. 1).
- Николаева Т. А.** Народные конструктивно-художественные приемы в традиционной весенне-осенней верхней одежде украинцев // СЭ. – 1984. – № 3.

- Омская область* // Материалы к III науч. совещ. географов Сибири и Дальнего Востока. – Омск, 1966.
- Омская область* в годы Великой Отечественной войны (1941–1945 годы): Ист.-публицист. информ.-стат. сб. – Омск, 2005.
- Патканов С. К.** Статистические данные, показывающие племенной состав населения Сибири, язык и род инородцев (на основании данных специальной разработки материала переписи 1897 г.). – СПб., 1911. – Т. II.
- Патканов С. К.** Список народностей Сибири. – Петроград, 1923.
- Переселение* в Сибирь из Харьковской губ. – Харьков, 1908. – Вып. I.
- Переселение* в Сибирь из Черниговской губ. в 1906–1908 гг. – Чернигов, 1910.
- Попок А. А.** Українське населення Приморського краю (за матеріалами соціологічного дослідження та переписів населення) // Українська діаспора. – К.; Чикаго, 1996. – Ч. 9.
- Попок А. А.** Українські поселення на Далекому Сході: історико-соціологічний нарис. – К., 2001.
- Реммлер В. В.** Динамика изменений в культуре украинского населения Западной Сибири в XX веке // Проблемы развития культуры народов и изучения культуры по музейным коллекциям. – Омск, 1987.
- Реммлер В. В.** Традиционные элементы в свадебной обрядности украинцев Западной Сибири (по материалам Омской области) // Современная духовная культура народов Сибири и Севера. – Омск, 1989.
- Сибирская* советская энциклопедия. – М.; Новосибирск, 1929. – Т. I; 1931. – Т. II; 1932. – Т. III.
- Сибирская* советская энциклопедия. – М.; Новосибирск, 1934. – Т. IV (копия гранок).
- Скубневский В. А.** Население Алтая по данным переписи 1897 г. // Образование и социальное развитие региона. – Барнаул. – 1998. – № 1.
- Список* изданий Переселенческого управления с рисунками / Сост. И. Л. Ямзин. – СПб., 1914.
- Тихонов Б. В.** Переселения в России во второй половине XIX в. – М., 1978.
- Томилов Н. А.** Этнография тюркоязычного населения Томского Приобья. – Томск, 1980.

- Томилов Н. А.** Тюркоязычное население Западно-Сибирской равнины в конце XVI – первой четверти XIX в. – Томск, 1981.
- Томилов Н. А.** Этнокультурные процессы у южных народов Западной Сибири // Современные этнические процессы у народов Западной и Южной Сибири. – Томск, 1981.
- Томилов Н. А.** Этническая история тюркоязычного населения Западно-Сибирской равнины конца XVI – начала XX в. – Новосибирск, 1992.
- Украинцы.** – М., 2000.
- Филимендикова Н. В.** Национальная установка украинского населения Западной Сибири (к постановке проблемы) // Сибирская деревня: (История, современное состояние, перспективы развития): Сб. науч. тр. – Омск, 2002. – Ч. II.
- Фурсова Е. Ф.** Особенности культуры украинцев в русских старожильческих районах Верхнего Приобья (к. XIX – н. XX в.) // Всеукр. науч. конф. «Етнична самосвідомість: національна культура». – Київ, 1991.
- Фурсова Е. Ф.** Взаимоотношение этнического и природного факторов в системе жизнеобеспечения сибирских украинцев и белорусов // Тез. докл. III конгр. этнографов и антропологов России. – М., 1999.
- Фурсова Е. Ф., Васеха Л. И.** Очерки традиционной культуры украинских переселенцев в Сибири XIX – первой трети XX века (по материалам Новосибирской области). – Новосибирск, 2004. – Ч. 1; 2005. – Ч. 2.
- Царегородцева Т. Л.** Народная ветеринария русских и украинцев Западной Сибири // Традиционная этническая культура и народные знания. – М., 1994.
- Шпорт А. М.** Переселения украинских крестьян в Западную Сибирь в конце XIX – начале XX в. (по материалам Тобольской губернии) // Социально-экономические и политические проблемы истории народов СССР. – М., 1986.
- Шпорт А. М.** Социально-экономические причины миграции украинских крестьян в Западную Сибирь (конец XIX – начало XX в.) // Деп. В ИНИОН АН СССР 30.07.86. № 26153.
- Шпорт А. М.** Хозяйство и традиционно-бытовая культура украинских переселенцев в Западной Сибири (Тоболо-Иртышское междуречье): Автореф. дис... канд. ист. наук. – М., 1987.

- Шпорт А. М.** Украинцы в Западной Сибири (Тоболо-Иртышское междуречье) // Вісник ХНУ ім. В.Н. Карабіна. – Історія. – 2003. – Вип. 35, № 594.
- Якименко Н. А.** Переселение крестьян на Дальний Восток в конце XIX – начале XX в. (на примере выходцев с Украины) // Хозяйственное освоение русского Дальнего Востока в эпоху капитализма: Сб. науч. тр. – Владивосток, 1989.
- Якименко Н. А.** Переселение крестьян Украины на окраины России в период капитализма (1861–1917 гг.). Автореф. дис... д-ра ист. наук. – Киев, 1989.
- Ярзуткин Ю. Н.** К вопросу об изменении некоторых национальных групп Омской области // Сибирская деревня: (История, современное состояние, перспективы развития): Сб. науч. тр. – Омск, 2002. – Ч. II.

СПИСОК ИЛЛЮСТРАЦИЙ

Фотографии и карты основной части книги

- Рис. 1.* Русские старожилы – жители с. Евгашино Тарского округа Тобольской губ. на похоронах купца Мельникова (конец XIX в.). *Фотоархив Большереченского районного историко-краеведческого музея. Омская область. Фрагмент оригинала.*
- Рис. 2.* Семья сибирского казачьего атамана Глотова. Каинский округ Томской губ. (начало XIX в.). *Фотоархив Чановского районного историко-краеведческого музея. Новосибирская область. Оригинал.*
- Рис. 3.* Русские крестьяне-переселенцы – семья Криченковых (1-я пол. XX в.). Село Верх-Баклянка Седельниковского р-на Тарского округа Сибирского края. *Фотоархив Седельниковского районного историко-краеведческого музея. Омская область. Оригинал.*
- Рис. 4.* Белорусы-переселенцы – семья Дейнеко (1-я пол. XX в.). Хутор Голубовский Седельниковского р-на Тарского округа Сибирского края. *Фотоархив Седельниковского районного историко-краеведческого музея. Омская область. Оригинал.*
- Рис. 5.* Казахи. Акмолинская область (1879 г.). *Фотоархив Омского государственного историко-краеведческого музея. Оригинал.*
- Рис. 6.* Немецкие переселенцы – семья Шперлинг перед переездом в Сибирь. Таврическая губерния (начало XX в.) *Фотоархив Исилькульского районного историко-краеведческого музея. Омская область. Оригинал.*
- Рис. 7.* Украинские переселенцы. Прииртышье (начало XX в.) *Фотоархив Полтавского районного историко-краеведческого музея. Омская область. Оригинал.*

- Рис. 8.* Украинские переселенцы. Прииртышье (1-я треть XX в.)
Фотоархив Омского государственного историко-краеведческого музея. Оригинал.
- Рис. 9.* Чувашка в шабуре (1990 г.). *Фотоархив МАЭ ОмГУ. Оригинал. Фото автора.*
- Рис. 10.* Латышские и эстонские переселенцы. Деревня Ковалево Калачинского р-на Омского округа Сибирского края (1-я треть XX в.)
Фотоархив музея Ковалевской средней общеобразовательной школы Калачинского района Омской области. Оригинал.
- Рис. 11.* Карта-схема численности украинцев в юго-западных округах Сибирского края (все население / в т. ч. сельское) по итогам Всесоюзной переписи населения 1926 г.
- Рис. 12.* Карта-схема численности украинцев в юго-западных округах Сибирского края (все население / в т. ч. сельское) по итогам Всесоюзной переписи населения 1926 г.
- Рис. 13.* Карта-схема численности украинцев в районах Барабинского и Новосибирского округов Сибирского края по итогам Всесоюзной переписи населения 1926 г.
- Рис. 14.* Карта-схема численности украинцев в районах Барнаульского и Бийского округов Сибирского края по итогам Всесоюзной переписи населения 1926 г.
- Рис. 15.* Карта-схема численности украинцев в районах Каменского и Кузнецкого округов Сибирского края по итогам Всесоюзной переписи населения 1926 г.
- Рис. 16.* Карта-схема численности украинцев в районах Рубцовского и Славгородского округов Сибирского края по итогам Всесоюзной переписи населения 1926 г.
- Рис. 17.* Карта-схема численности украинцев в районах Томского округа Сибирского края по итогам Всесоюзной переписи населения 1926 г.
- Рис. 18.* Карта-схема численности украинцев в восточных округах Уральской области (все население / в т. ч. сельское) по итогам Всесоюзной переписи населения 1926 г.
- Рис. 19.* Карта-схема численности украинцев в восточных округах Уральской области (все население / в т. ч. сельское) по итогам Всесоюзной переписи населения 1926 г.
- Рис. 20.* Карта-схема численности украинцев в районах Ишимского округа (сельское население) по итогам Всесоюзной переписи населения 1926 г.

- Рис. 21.* Карта-схема численности украинцев районах Тобольского округа (сельское население) по итогам Всесоюзной переписи населения 1926 г.
- Рис. 22.* Карта-схема численности украинцев районах Тюменского округа (сельское население) по итогам Всесоюзной переписи населения 1926 г.
- Рис. 23.* Карта-схема численности украинцев в регионах юго-западной части Западной Сибири (все население / в т. ч. сельское) по итогам Всероссийской переписи населения 2002 г.
- Рис. 24.* Карта-схема численности украинцев в районах Тюменской области (южная часть) по итогам Всероссийской переписи населения 2002 г. (чел. обоего пола)
- Рис. 25.* Карта-схема численности украинцев в районах Омской области по итогам Всероссийской переписи населения 2002 г. (чел. обоего пола)
- Рис. 26.* Карта-схема численности украинцев в районах Новосибирской области по итогам Всероссийской переписи населения 2002 г. (чел. обоего пола)
- Рис. 27.* Карта-схема численности украинцев в районах Кемеровской области по итогам Всероссийской переписи населения 2002 г. (чел. обоего пола)
- Рис. 28.* Карта-схема численности украинцев в районах Томской области по итогам Всероссийской переписи населения 2002 г. (чел. обоего пола)
- Рис. 29.* Карта-схема численности украинцев в районах Алтайского края по итогам Всероссийской переписи населения 2002 г. (чел. обоего пола)

Карты, вошедшие в Приложение

- Рис. I.* Карта Сибири 1897 г. (на экспликации – Тобольская и Томская губернии). Отдельный оттиск.
- Рис. II.* Административная карта Сибири по состоянию на 1913 г. (фрагмент) (по: *Сибирская советская энциклопедия.* – Новосибирск, 1930. – Т. 1).
- Рис. III.* Карта-схема административного деления западной части Сибирского края в границах 1926 г. (выполнена на ос-

нове картосхемы из кн.: *Всесоюзная перепись населения 1926 г.* – М., 1928. – Т. VI).

Рис. IV. Карта-схема административного деления Уральской области в границах 1926 г. (выполнена на основе картосхемы из кн.: *Всесоюзная перепись населения 1926 г.* – М., 1928. – Т. IV).

Рис. V. Карта-схема административного деления Ишимского, Тобольского и Тюменского округов Уральской области в границах 1926 г. (выполнена на основе картосхемы из кн.: *Всесоюзная перепись населения 1926 г.* – М., 1928. – Т. IV).

Рис. VI. Карта-схема административного деления юго-западной части Западной Сибири на 2002 г.

Карта-вклейка

Карта-схема административно-территориального деления Сибирского края в 1926 г. применительно к границам субъектов Российской Федерации по состоянию на 2002 г.

СПИСОК СОКРАЩЕНИЙ

- АН СССР – Академия наук СССР
ВЦИК – Всесоюзный центральный исполнительный комитет
ГАОО – Государственный архив Омской области
ЗСОИРГО – Западно-Сибирский отдел Императорского Русского географического общества
ИАЭТ СО РАН – Институт археологии и этнографии СО РАН
ИГУ – Иркутский государственный университет
ИНИОН –
- МАЭ ОмГУ – Музей археологии и этнографии Омского государственного университета
НАН Украины – Национальная академия наук Украины
Сибревком – Сибирский революционный комитет
СНК – Совет народных комиссаров
СО РАН – Сибирское отделение Российской академии наук
СЭ – Советская этнография
УрО – Уральская область
ХНУ – Харьковский национальный университет
ЦСУ – Центральное статистическое управление

СОДЕРЖАНИЕ

Предисловие	5
Данные переписей населения как источник по этнической демографии переселенческих групп Западной Сибири	10
Кратко о Сибирских украинцах	16
Этнический состав региона расселения	33
Расселение и численность украинского этнического массива в Западной Сибири в конце XIX – начале XXI века	43
Приложение. Административно-территориальное устрой- ство региона расселения в конце XIX – начале XXI века ...	207
Список использованных источников и литературы	230
Список иллюстраций	242
Список сокращений	246

Научное издание

Коровушкин Дмитрий Георгиевич

УКРАИНЦЫ В ЗАПАДНОЙ СИБИРИ:
РАССЕЛЕНИЕ И ЧИСЛЕННОСТЬ
В КОНЦЕ XIX – НАЧАЛЕ XXI ВЕКА

Редактор *М. А. Коровушкина*
Технический редактор *И. П. Гемуева*

Подписано в печать 01.11.2007.
Формат 60×84 1/16. Усл. печ. л. 15,5. Уч.-изд. л. 15.
Тираж 500 экз.

Издательство Института археологии и этнографии СО РАН
Лицензия ИД № 04785 от 18.05.2001 г.
630090, Новосибирск, пр-т Академика Лаврентьева, 17.