

*Сибирь по происхождению есть продукт самостоятельного народного стремления и творчества; результат порыва народа к эмиграции, к переселениям и стремлению создать новую жизнь в новой стране. Без этого движения не было бы Сибири.*

*От свободы переселения в Сибирь и прочного водворения переселенцев будет зависеть вся будущность этого края, его культурные успехи и развитие.*

***Н. М. Ядринцев «Сибирь как колония»***

RUSSISCHE AKADEMIE DER WISSENSCHAFTEN  
SIBIRISCHE ABTEILUNG  
INSTITUT FÜR ARCHÄOLOGIE UND ETHNOGRAPHIE

D. G. Korowuschkin

DIE DEUTSCHEN IN WESTSIBIRIEN:  
ANSIEDLUNG UND BEVÖLKERUNGSENTWICKLUNG  
VOM ENDE DES 19. JHS. BIS ZUM ANFANG DES 21. JHS.

Hrsg.  
Akademienmitglied *W. I. Molodin*  
Professor *N. A. Tomilow*

Nowosibirsk  
2007

РОССИЙСКАЯ АКАДЕМИЯ НАУК  
СИБИРСКОЕ ОТДЕЛЕНИЕ  
ИНСТИТУТ АРХЕОЛОГИИ И ЭТНОГРАФИИ

Д. Г. Коровушкин

НЕМЦЫ В ЗАПАДНОЙ СИБИРИ:  
РАССЕЛЕНИЕ И ЧИСЛЕННОСТЬ  
В КОНЦЕ XIX – НАЧАЛЕ XXI ВЕКА

Ответственные редакторы  
академик РАН *В. И. Молодин*  
доктор исторических наук *Н. А. Томилов*

Новосибирск  
2007

ББК 63.5 (2)

К 67

*Рецензенты*

кандидат исторических наук *И. В. Волохина*  
кандидат исторических наук *В. Н. Курилов*  
кандидат исторических наук *А. А. Люцидарская*

В оформлении обложки использованы следующие фото:

Мельник А.А. Гильдебрант с семьей (1916 г.). *Фотоархив Исилькульского районного историко-краеведческого музея. Омская область (оригинал).*

Возле молитвенного дома (1970-е гг.). *Фотоархив Исилькульского районного историко-краеведческого музея. Омская область (оригинал).*

Церковь – Дом молитвы (2006 г.). Село Одесское Одесского района Омской области (*фото автора*).

**К 67 Коровушкин Д.Г.** Немцы в Западной Сибири: Расселение и численность в конце XIX – начале XXI века. – Новосибирск: Изд-во Ин-та археологии и этнографии СО РАН, 2007. – 188 с.

ISBN 978-5-7803-0167-7

Публикация освещает вопросы расселения и численности этнолокальных массивов немцев, сформировавшихся в Западной Сибири в результате массовых переселений конца XIX – первой половины XX в.

Книга содержит таблицы и карты, иллюстрирующие расселение и численность немцев, составленные по историко-статистическим и демографическим материалам, в том числе впервые вводимым в научный оборот.

Издание рассчитано на этнографов, историков и демографов.

ISBN 978-5-7803-0167-7

ББК 63.5 (2)

© Коровушкин Д.Г., 2007

© Институт археологии и этнографии СО РАН, 2007

---

---

## ПРЕДИСЛОВИЕ

Настоящая публикация\* является кратким историко-статистическим очерком, описывающим расселение и численность немецкого этнического массива, сформировавшегося на обширных пространствах Западной Сибири в результате масштабного переселения народов Российской империи в конце XIX – начале XX в.

Огромен и неоченим вклад немцев в изучение и развитие Сибири, бывшей подлинной *terra incognita* для европейцев, в

---

\*Одна из четырех гомологичных публикаций, выходящих одновременно в этом же издательстве: *Коровушкин Д. Г.* Латыши и эстонцы в Западной Сибири: расселение и численность в конце XIX – начале XXI века; *Коровушкин Д. Г.* Немцы в Западной Сибири: расселение и численность в конце XIX – начале XXI века; *Коровушкин Д. Г.* Украинцы в Западной Сибири: расселение и численность в конце XIX – начале XXI века; *Коровушкин Д. Г.* Чуваши в Западной Сибири: расселение и численность в конце XIX – начале XXI века. Соответственно в книгах повторяются главы, характеризующие переписные источники и этнический состав региона расселения, а также вынесенный в приложение справочный раздел, подробно иллюстрирующий изменения в административно-территориальном делении исследуемых территорий в ретроспективе хронологических рамок каждой работы.

Основная задача, какой видит ее автор при подготовке этих книг – ввести в широкий научный оборот статистико-демографический материал, способный стать основой не только для его будущих аналитических построений, но и для любых иных исследований других ученых. Думается, что такая постановка в достаточной мере оправдывает некоторую лапидарность и сухость текущего анализа в книгах.

том числе и русских, проживавших к западу от Урала. Великие академические экспедиции XVIII века навсегда вписали в отечественную историю имена И. И. (В.) Беринга, И. Г. Георги, В. И. Генина, И. Г. Гмелина, К. Г. Лаксмана, Д. Г. Мессершмидта, Г. Ф. Миллера, П. С. Палласа, И. Ф. Страленберга, И. П. Фалька. Объем знаний, введенных ими в научный оборот того времени, беспрецедентен и востребован до сего дня. Не менее значимы работы по исследованию Сибири, проведенные их последователями (как профессиональными учеными, так и образованными чиновниками) – Л. Бергом, А. А. Бунге, М. М. Геденштормом, А. Гумбольдтом, А. А. Кауфманом, О. В. Маркграфом, К. А. Мейером, А. Ф. Миддендорфом, Б. Э. Петри, В. В. Радловым... Список этот можно продолжать и полнить, в том числе и именами ныне живущих исследователей.

Но не меньшее значение в развитие Сибири внес и труд поколений простых тружеников-немцев, своими руками обустроивших огромную страну на благо иногда столь неласковой к ним Отчизны.

Именно в конце XIX – первой четверти XX века в истории Российского государства в целом и Сибири в особенности имел место феномен широкомасштабного переселения и освоения новых, ранее не подвергшихся хозяйственному освоению огромных пространств Северной Евразии. В дальнейшем основная часть переселений носила насильственно-вынужденный характер и была связана либо с прямыми насильственными перемещениями целых народов, социальных слоев или групп, либо с нуждами и тяготами Второй мировой войны и послевоенного развития (в известной мере сюда можно отнести и освоение целины).

Автор не склонен идеализировать ни политическую систему, вызвавшую к жизни могучий порыв движения из Европейской России в Сибирь, ни условия, в которых это движение происходило. Следует помнить, что именно данный период сыграл основную формообразующую роль в создании современной структуры населения и хозяйственно-экономической инфраструктуры в лесостепной полосе Запад-

ной Сибири. Тогда же начал складываться современный тип сибиряка – нередко метиса с разнообразными этническими составляющими, целеустремленного, упорного и удивительно адаптивного, с непреходящим, так и не вытравленным стремлением к свободе.

Автором исследовались группы переселенцев в границах бывшей Тобольской и Томской губерний, а также северной части Акмолинской области (применительно к административно-территориальному делению Российской империи конца XIX – начала XX в.). В современной Российской Федерации этим административным единицам соответствуют Алтайский край, Кемеровская, Новосибирская, Омская, Томская и Тюменская области. Территория Курганской области не была затронута исследованием, поскольку и при первоначальном заселении Западной Сибири, и в настоящее время она входит в Уральский природно-экономический район.

Общая численность немцев (городское и сельское население) в субъектах Российской Федерации, расположенных в Западной Сибири, по данным Всероссийской переписи населения 2002 г. составила 279 716 человек<sup>1</sup>. При этом все немецкое население Российской Федерации насчитывало 597 212 человек.

Источниками послужили статистические и архивные данные различного рода: результаты всеобщих и локальных переписей населения, опубликованные и не публиковавшиеся ранее статистические сведения, предоставленные автору территориальными органами государственной статистики в регионах. Именно сведения (в т. ч. опубликованные) и служебные материалы региональных органов государственной статистики позволили проследить динамику численности исследуемых массивов в порайонном разрезе и стали основой для проведенного картографирования расселения немцев.

---

<sup>1</sup>*Национальный состав и владение языками, гражданство.* – М., 2004. – (Итоги Всероссийской переписи населения 2002 г.: В 14 т. – Т. 4. Кн. 1). – С. 573-703.

Определенная неполнота сведений о численности немецкого населения в отдельных регионах или входящих в них районов объясняется тем, что немцы (в силу политических причин или небольшой численности в некоторых местностях) не всегда входили в «восьмерку» национальностей, чья численность обязательно фиксировалась органами государственной статистики. То же в полной мере относится к приводимым нами сведениям о поселениях, в которых зафиксировано выраженное наличие немцев. Списки населенных мест, относящиеся к 1970, 1979 и 1989 годам, не во всем совпадают, поскольку базируются на различных по происхождению материалах, доступных автору к моменту выхода книги.

Выбор проводился из базы данных, сформированной на основе списков населенных мест (сельских населенных пунктов), опубликованных в различные годы<sup>2</sup>, служебных «Списков численности наличного и постоянного населения по каждому сельскому населенному пункту» (Таблица 2 ЦСУ СССР), предоставленных региональными органами Госкомстата СССР (ныне Росстата). Все данные по наименованию, принадлежности к сельским и иным советам, численности населенных пунктов перекрестно перепроверялись, в том числе с привлечением материалов официальных публикаций, показывающих административно-территориальное деление регионов в исторической динамике.

Автор выражает благодарность и искреннюю признательность людям и организациям, оказавшим неоценимое и благожелательное содействие, без которого настоящая публикация была бы невозможна.

Благодарю Территориальные органы Федеральной службы государственной статистики Алтайского края (лично Г. А. Про-

---

<sup>2</sup>Список населенных мест Сибирского края. – Новосибирск, 1929. – Т. II. Округа Северо-Восточной Сибири; *Сельские населенные места (пункты) Новосибирской области (по данным Всесоюзной переписи населения 1959 г.)*. – Новосибирск, 1961; *Сельские населенные пункты Алтайского края (по данным Всесоюзной переписи населения 1989 года)*. – Барнаул, 1990; др.



копову и Н. Ф. Шадрину), Кемеровской области (лично С. М. Григорьева и Л. А. Юртаеву), Новосибирской области (лично Е. Н. Гришкову и Г. А. Бессонову), Омской области (лично А. А. Агеенко); Томской области (лично С. В. Касинского и О. В. Плюснину), Тюменской области (лично Н. Ф. Менову и В. А. Маркову).

Особая признательность библиотекам и их отдельным сотрудникам, обеспечившим полноценный доступ автора к редким изданиям, выпущенным или сохранившимся в крайне ограниченном количестве экземпляров. Среди них хотелось бы отметить Библиотеку Института археологии и этнографии СО РАН (лично Е. А. Савинкину), Библиотеку Института экономики и организации промышленного производства СО РАН, Научную библиотеку Томского государственного университета, Государственную публичную научно-техническую библиотеку СО РАН, Алтайскую краевую научную библиотеку, Кемеровскую областную научную библиотеку им. В. Д. Федорова (лично В. А. Никулину), Новосибирскую областную научную библиотеку, Омскую областную научную библиотеку им. А. С. Пушкина (лично Л. Г. Пономареву), Тюменскую областную научную библиотеку им. Д. И. Менделеева (лично Л. М. Данилову).

Личная благодарность Т. Ю. Коклягиной (Государственный архив Тюменской области в г. Тобольске) и М. А. Татаренковой (Новосибирская картографическая фабрика).

---

---

## ДАнные ПЕРЕПИСЕЙ НАСЕЛЕНИЯ КАК ИСТОЧНИК ПО ЭТНИЧЕСКОЙ ДЕМОГРАФИИ ПЕРЕСЕЛЕНЧЕСКИХ ГРУПП ЗАПАДНОЙ СИБИРИ

Переписи населения (как всеобщие, так и локальные) являются основным массовым источником по таким важнейшим показателям этнической демографии национальных групп, как численность и расселение на описываемой территории.

Для Сибири применительно к переселенческим диаспорам, начавшим формироваться в конце XIX – начале XX в., наибольшее значение имеют данные всеобщих (начиная с Первой всеобщей переписи населения Российской империи 1897 г.) общероссийских (общесоюзных) переписей населения. Таковых на момент выхода данной публикации насчитывается девять: 9 февраля (28 января) 1897 г., 17 декабря 1926 г., 6 января 1937 г. (ее результаты объявлены недействительными<sup>3</sup>), 17 января 1939 г., 15 января 1959 г., 15 января 1970 г., 17 января 1979 г., 12 января 1989 г. и 9 октября 2002 г.

Переписью 1897 г. учитывались три категории населения – наличное, постоянное и приписное. Всесоюзная перепись населения 1926 г. учитывала только наличное население в сельских местностях, в городах же учет велся и по постоянному

---

<sup>3</sup>Всесоюзная перепись населения 1937 г.: Краткие итоги. – М., 1991. – С. 17–18; *Исупов В. А.* Источники по изучению демографического развития русского населения Сибири в первой половине XX в. // *Сибирь в XVII–XX веках: Демографические процессы и общественно-политическая жизнь.* – Новосибирск, 2006. – С. 48.

населению. Всесоюзной переписью населения 1937 г. было учтено только наличное население, тогда как перепись 1939 г. учитывала и наличное и постоянное население. Этот же принцип применялся и во всех остальных переписях советского периода – 1959, 1970, 1979 и 1989 гг. Всероссийская перепись населения 2002 г. затронула только постоянное население Российской Федерации.

Наиболее полно и детально опубликованы данные Всесоюзной переписи населения 1926 г. – в 56 основных томах, к которым, в качестве связанного источника, несомненно, следует приплюсовать и региональные выпуски списков населенных мест, весьма подробно рисующие поселенческую картину с обозначением национальной принадлежности преобладающей части населения по каждому, даже самому небольшому (односелья, хутора и т. п.) населенному пункту. Опубликованные официальные итоги первой всеобщей переписи 1897 г. не столь детальны, но, к счастью для исследователей сибирской проблематики, С. К. Паткановым проведена специальная разработка материалов этой переписи<sup>4</sup>, в частности, применительно к Тобольской и Томской губерниям.

К большому сожалению, ничего подобного и общедоступного в последующие годы не появилось. Данные переписи 1937 г. были дезавуированы и отменены, дублирующая ее перепись 1939 г. официально опубликована в самых кратких итогах (их подробные сводные данные увидели свет лишь в 1990-х гг. в публикациях архивных материалов<sup>5</sup>). В послевоенное время объем официально опубликованных итогов от переписи к переписи сокращался, внутрорегиональные итоги приобрели закрытый характер: если их и

---

<sup>4</sup>Патканов С. К. Статистические данные, показывающие племенной состав населения Сибири, язык и роды инородцев (на основании данных специальной разработки материалов переписи 1897 г.). – СПб., 1911. – Т. II. Тобольская, Томская и Енисейская губ.

<sup>5</sup>Всесоюзная перепись..., 1991; Всесоюзная перепись населения 1939 г.: Основные итоги. – М., 1992; Всесоюзная перепись населения 1939 года: Основные итоги. Россия. – СПб., 1999.

публиковали, то только под грифом «Для служебного пользования» и крайне незначительными тиражами. В некоторых регионах такие публикации (особенно по относительно ранним – 1959, 1970 гг. – переписям) если и имели место, то не сохранились ни в областных (краевых) библиотеках, ни в архивах самих территориальных органов современного Росстата.

Что касается итогов Всероссийской переписи населения 2002 г., то в обобщенном виде они были изданы в четырнадцать томах общероссийского свода с одновременным выпуском электронной версии на компакт-дисках. Следует заметить, что внутрирегиональные итоги перестали носить закрытый характер, однако тиражи опубликованных разработок нередко составляли полтора-два десятка экземпляров и попали далеко не во все даже крупные библиотеки.

Использование внутрирегиональных итогов переписей в краях и областях диктуется необходимостью получения подробных сведений о численности и расселении национальных групп на уровне административных районов. Уровень дискретности в представлении данных в общероссийских (общесоюзных) выпусках итогов переписей такой возможности не дает в принципе.

Следующим уровнем в представлении данных о численности и расселении тех или иных национальных групп являются отдельные поселения. И здесь на первый план выходят опубликованные списки населенных мест (пунктов), ярчайшим примером которых являются подробнейшие и высокоинформативные издания итогов переписи 1926 г.<sup>6</sup> Несколько единичных официальных публикаций второй половины XX в.

---

<sup>6</sup>*Список населенных мест Сибирского края.* – Новосибирск, 1928. – Т. I. Округа Юго-Западной Сибири; *Список населенных мест...*, 1929. – Т. II; *Список населенных пунктов Уральской области.* – Свердловск, 1928. – Т. IV. Ишимский округ; *Список населенных пунктов Уральской области.* – Свердловск, 1928. – Т. XII. Тобольский округ; *Список населенных пунктов Уральской области.* – Свердловск, 1928. – Т. XIV. Тюменский округ.

по регионам Западной Сибири<sup>7</sup>, показывающих национальный состав населенных пунктов, весьма лапидарны и, фактически, являются копиями служебных форм (ЦСУ СССР / Росстата, «Таблица 2»)<sup>8</sup>. Автором они использованы при составлении таблиц с указанием селений, имеющих выраженное наличие населения, принадлежащего к изучаемой этнической группе. В разных регионах и за разные годы данные в таких формах несколько различаются – иногда обозначена доля одной, численно преобладающей, национальности, иногда указано процентное соотношение наиболее крупных (для конкретного селения) этнических составляющих. Подобные различия наличествовали уже в списках населенных мест Сибирского края и Уральской области (1928–1929 гг.): так, если в первых обозначена одна преобладающая национальная группа, то во вторых (по Ишимскому, Тобольскому и Тюменскому округам УрО) нередко отмечены и единичные представители каких-либо групп (немцы, например).

Помимо означенных выше и использованных в данной публикации всеобщих переписей на территории Западной Сибири имела место также *Демографическая перепись* насе-

---

<sup>7</sup>Национальный состав населения Кузбасса. 1990 год. – Кемерово, 1990; *Численность* и территориальное размещение населения Алтайского края (по данным Всесоюзной переписи населения 1989 г.). – Барнаул, 1990. – Ч. I и II.

<sup>8</sup>*Численность* наличного и постоянного населения по каждому населенному пункту по Кемеровской области по Переписи населения 1970 г. / Территориальный орган Федеральной службы государственной статистики по Кемеровской области (служ. экз.); *Численность* наличного и постоянного населения по каждому населенному пункту по Кемеровской области по Переписи населения 1979 г. / Территориальный орган Федеральной службы государственной статистики по Кемеровской области (служ. экз.); *Численность* наличного и постоянного населения по каждому населенному пункту по Новосибирской области по Переписи населения 1989 г. (таблица 2С ЦСУ СССР) / Территориальный орган Федеральной службы государственной статистики по Новосибирской области (служ. экз.).

ления, проведенная 28 августа 1920 г. Однако она охватила не всю территорию исследования ввиду не окончившейся на момент ее проведения Гражданской войны. Результаты ее следует использовать с осторожностью, принимая во внимание примененный способ «самосчисления», особенности менталитета и психологического состояния населения, переживавшего период кардинальных изменений жизнеустройства и общественного противостояния.

Еще одной переписью, имеющей самое незначительное касательство к проблематике данной работы, явилась т.н. *Городская перепись* населения, проведенная 15 марта 1923 г. и затронувшая лишь городское население, составлявшее тогда менее 13 % от всех жителей Сибирского края (например, 14,5 % русских, 3,6 % украинцев, 8,7 % немцев, 3,7 % чувашей, 15 % латышей и 6,8 % эстонцев); исключение – евреи, 88,5 % которых были городскими жителями<sup>9</sup>.

В целом данные переписей населения являются высокоинформативным и, как указывает В. А. Исупов<sup>10</sup>, весьма точным источником по демографическому развитию населения Сибири. Стоит сказать и о новых источниках, появившихся в недавние годы на фоне широкого внедрения информационно-технологических новаций в виде глобальной сети Internet. Речь идет о специализированных демографических сайтах, подобных известным и хорошо зарекомендовавшим себя информационным ресурсам Demoscope.ru<sup>11</sup> и Perepis2002.ru<sup>12</sup>. Основная часть размещенных на них данных лишь копирует опубликованные источники, не заменяя их в полной мере (что, собственно, и не входит в задачи организаторов этих ресурсов). Достаточно разнообразная информация представлена и на сайтах территориальных органов Росстата, однако она весьма

---

<sup>9</sup>Исчислено по: *Всесоюзная перепись населения 1926 г.* – М., 1928. – Т. VI. Сибирский край. Бурято-Монгольская АССР.

<sup>10</sup>Исупов В. А. Источники по изучению... – С. 55.

<sup>11</sup>[www.demoscope.ru](http://www.demoscope.ru).

<sup>12</sup>[www.perepis2002.ru](http://www.perepis2002.ru).

неоднородна и редко дает возможность сопоставления данных. Помимо этих профессиональных сайтов существует множество, мягко говоря, компилятивных ресурсов, публикующих совершенно непроверенные данные.

Говоря об источниках, основанных на данных переписей населения, нельзя не отметить и такой весьма важный источник по численности сельского населения тех или иных этнолокальных групп, как похозяйственные книги сельских советов (администраций). Изученные в исторической перспективе, они дают уникальный, буквально точечный материал по динамике численности населения изучаемой национальной принадлежности в конкретном населенном пункте. В нашей работе таковые не были использованы в силу несоответствия задачам исследования.

---

---

## КРАТКО О СИБИРСКИХ НЕМЦАХ

**Немцы (*Deutsche*)** – народ, основное население современной Германии. Заметная этническая группа бывшей Российской империи и СССР. Численность в РСФСР составляла: 761 888 чел. в 1970, 790 762 чел. в 1979 и 842 295 в 1989 гг.<sup>13</sup>

Немцы принадлежат к атланти-балтийской и средневропейской расам (большая европеоидная раса)<sup>14</sup>.

Основная масса говорит на немецком языке западногерманской подгруппы германской группы индоевропейской языковой семьи. В языке выделяются ниже- и верхненемецкий диалекты. В среде российских немцев диалектное многообразие велико как за счет формирования локальных этнических массивов переселенцами из различных областей Германии, так и за счет вторичных и третичных переселений из Европейской России в восточные регионы страны. Письменность на основе латиницы.

Конфессиональная принадлежность немцев довольно пестра: основная часть исповедует протестантизм различных направлений. Среди них есть лютеране, баптисты, меннониты, адвентисты и приверженцы других, менее значимых течений. При этом значительная часть населения современной Германии является католиками.

---

<sup>13</sup>Национальный состав..., 1990, с. 8.

<sup>14</sup>Народы мира: Историко-этнографический справочник. – М., 1988. – С. 325.



Процесс многоэтапного переселения немцев в Россию и ее восточные пределы отразился в пестроте локально-этнографического самосознания российских немцев. Например, многие из них определяют себя волынерами, швабами, голландцами-меннонитами и др.

Традиционные хозяйственные занятия российских немцев, проживавших в сельской местности, – земледелие, скотоводство и животноводство. Из ремесел, ориентированных на рынок, традиционно было развито мельничное и маслобойное. Тацкое, гончарное, кузнечное, столярное и плотницкое ремесло имели подсобное значение.

Особенностью поселенческой структуры немцев-переселенцев в сельских местностях Европейской и Азиатской России до 1930-х гг. было преобладание небольших деревень, обособленных хуторов и выселков.

Традиционные хозяйственные занятия сибирских немцев – пашенное земледелие, скотоводство и животноводство. Немецкая деревня России за полтора века своего существования до 1917 г. прошла через ряд этапов экономического развития: от натурального хозяйства новоселов-иммигрантов, через развитие товарного животноводства и земледелия вплоть до промышленного капитализма<sup>15</sup>. Те же этапы, только в рекордно короткие сроки, прошла немецкая деревня Сибири<sup>16</sup>.

Благоприятные климатические условия юга Западной Сибири, общеизвестная хозяйственность и прилежание привели немцев к успешному освоению новых краев.

Этому способствовало и то, что стоимость десятины земли в Сибири в начале XX в. была намного ниже, чем в южных губерниях России, да и возможность получить пятнадцать десятин надела на одну душу мужского пола играла не пос-

---

<sup>15</sup>Малиновский Л. В. Социально-экономическая жизнь немецкой колониистой деревни в южной России (1762–1917): Автореф. дис. ... д-ра ист. наук. – Л., 1986. – С. 23.

<sup>16</sup>Смирнова Т. Б. Немцы..., 2002. – С. 81.

ледную роль (так, средний размер земель одного хозяйства в Акмолинской области равнялся 54 десятинам<sup>17</sup>). Немалые возможности давала и аренда земли.

Адаптация немецких колонистов в Сибири не была простой<sup>18</sup>. Несмотря на кажущийся земельный простор, удобной для обработки земли с необходимыми угодьями было недостаточно. Главную трудность представлял дефицит воды.

Основой традиционного хозяйства немцев в Сибири было зерновое земледелие. По данным переписи населения 1897 г., в Акмолинской области земледелие являлось главным источником существования для 94,5 % крестьян<sup>19</sup>. Животноводство первоначально играло вспомогательную роль. Немцы разводили крупный рогатый скот, свиней, овец, а для обеспечения земледельческих работ – лошадей<sup>20</sup>.

Среди зерновых культур преобладали пшеница, овес и ячмень. Большое значение в обеспечении сибирских немцев продовольствием имело выращивание картофеля. Значительное развитие получило огородничество и садоводство. В частности, в районе Сосновских хуторов (современная Омская область) существовали яблоневые и вишневые сады<sup>21</sup>.

В течение короткого времени большинство немецких хозяйств становилось высокотоварным, развивалась специализация: свиноводство, овцеводство, племенное животноводство и семеноводство, производство масла и сыра. Значительное распространение получил мельничный промысел. Практически в каждом немецком селе имелась мельница, торговая точка, несколько кустарных мастерс-

---

<sup>17</sup>*Кригер В. Э.* Социально-экономическое развитие немецкой переселенческой деревни Казахстана (дореволюционный период): Автореф. дис. ... канд. ист. наук. – Алма-Ата, 1991. – С. 13

<sup>18</sup>*Смирнова Т. Б.* Немцы..., 2002. – С. 82]

<sup>19</sup>*Коровушкин Д. Г., Лоткин И. В., Смирнова Т. Б.* Неславянские..., 2003. – С. 112

<sup>20</sup>*Кригер В. Э.* Социально-экономическое..., 1991, - С. 17

<sup>21</sup>*Смирнова Т. Б.* Немцы..., 2002. – С. 82

ких<sup>22</sup>. В Сибири в качестве подсобного промысла развилось пчеловодство, направленное, как правило, на удовлетворение внутрисемейных потребностей.

Из ремесленных производств были хорошо развиты деревообработка (токарная и столярная), кузнечное дело, изготовление средств передвижения – телег и бричек, грузовых и легковых саней. Ткацкие, кожевенные и гончарные ремесла имели подсобное значение. Ткани, посуду и частично обувь немцы предпочитали покупать. Но изготовление одежды было, как правило, домашним делом – во многих семьях имелись швейные машины, на которых одежду шили и перешивали (сказывалась известная немецкая рачительность). Бережливость и аккуратность в отношении к одежде проявлялась и в повсеместном использовании покупных калильных утюгов для глажки; применяемые соседями – русскими и украинцами – вальки, рубели и скалки считались глубоким пережитком.

Успешная адаптация немецких колонистов к условиям Сибири, их зажиточность стали возможными благодаря тому, что переселения немцев имели лучшую внутреннюю организацию, нежели переселения крестьян других национальностей. Прибывали в Сибирь в среднем более зажиточные семьи. Материнские колонии оказывали переселенцам материальную помощь. Практиковались различные формы внутринациональной кооперации, имевшие широкое распространение<sup>23</sup>.

Таким образом, на основе традиционного немецкого хозяйства уже в начале XX века в Сибири складывалось высокоразвитое сельскохозяйственное производство<sup>24</sup>. Его дальнейшее развитие прервала коллективизация, приведшая к исчезновению такого традиционного типа немецких посе-

---

<sup>22</sup>Коровушкин Д. Г., Лоткин И. В., Смирнова Т. Б. Неславянские..., 2003. – С. 113.

<sup>23</sup>Кригер В. Э. Социально-экономическое..., 1991, - С. 23

<sup>24</sup>Смирнова Т. Б. Немцы..., 2002. – С. 84-85

лений, как хутор, нарушившая привычные хозяйственные связи, товарообмен и специализацию хозяйств.

Помимо хуторов существовали поселки, деревни и села. Населенные пункты, где немцы преобладали, имеют упорядоченную линейную планировку с широкими улицами. Водоснабжение поселений в степной полосе и зоне южной лесостепи шло из колодцев с воротами или совсем без подъемных приспособлений. В лесных местностях селения, как правило, строили при речках, которые и снабжали жителей водой. В последующие за началом XX в. десятилетия немцы восприняли от своих соседей колодцы с *журавлями*, оставшись приверженцами традиционных коромысел для переноски ведер с водой.

Несмотря на то, что жилище немецких колонистов сохраняет отдельные черты и элементы традиционного крестьянского жилища Германии, к прямому соотношению их типов надо относиться очень осторожно. В то же время, немецкие поселения и жилища значительно отличаются от таковых у окружающего населения. У русских Сибири, проживающих по соседству с немцами, существуют такие понятия, как “немецкий дом” и “немецкая деревня”. Вероятно, можно говорить о сложении в Сибири особого типа немецкого жилища, с одной стороны, сохраняющего некоторые областные черты германских домов, а с другой – наиболее оптимально приспособленного к местным условиям<sup>25</sup>. Изменения в форме поселений и типах жилища у немцев начались сразу после их переселения в Россию. На это влияли характер местности, недостаток традиционного строительного материала (камня и леса), а также правительственные инструкции, предписывающие колонистам определенную планировку сел и домов. В юго-западной и средней Германии существовала кучевая форма поселений<sup>26</sup>. В России же преобладала линейная форма.

Жилище немцев в разных областях России испытало влияние различных природных условий и контактов с дру-

---

<sup>25</sup>Смирнова Т. Б. Немцы..., 2002. – С. 85

<sup>26</sup>Народы Европейской части СССР. – М., 1964. – Т. 2. – С. 785

гими народами. Различались усадьбы и жилища колонистов Украины и Поволжья, откуда происходила основная масса переселенцев в Сибирь<sup>27</sup>. В постройках немецких колонистов Сибири сохранились такие особенности жилища материнских колоний, как планировка и расположение дома по отношению к улице. В то же время отсутствует специфическая немецкая строительная техника (*фахверк*), известная по малороссийским «колониям» XIX в.

Первое время после переселения в Сибирь многим немцам приходилось строить дома из саманного кирпича, с земляным полом, с крышей из дерна, соломы или камыша. Такие дома часто можно встретить в сибирских немецких деревнях, хотя нередко их используют уже как подсобные помещения<sup>28</sup>.

Из строительного материала современные немцы предпочитают кирпич, а срубные дома часто снаружи обшивают тесом. Для крыш (как правило, стропильных) используют шифер, тес, очень редко черепицу. Преобладают фронтонные дома. Печь «голландского» типа чаще всего находится в центре дома, обогревая сразу несколько комнат. Комбинированные печи – для отопления и приготовления пищи – размещаются на стыке кухонь и жилых комнат. К боковой стороне дома пристраивается утепленная веранда. Почти обязательным элементом немецкой усадьбы является летняя кухня, которая располагается параллельно дому, или отдельно стоящая летняя печь. Часто к летней кухне примыкают другие хозяйственные постройки: баня, сараи, кладовые, специальный задний двор для скота. Почти в каждой усадьбе есть коптильня, нередко печи для хлеба.

Немцы придают большое значение внешней отделке дома, окрашивая его масляными красками ярких, контрастных цветов. Фасад дома, заборы и калитки украшают орнаментом из

---

<sup>27</sup>Смирнова Т. Б. Немцы ..., 2003. – С. 46

<sup>28</sup>Коровушкин Д. Г., Лоткин И. В., Смирнова Т. Б. Неславянские..., 2003. – С. 116.

цветов и птиц. В палисадниках сажают деревья и цветы, во дворах разбивают клумбы.

Поверхность стен внутри дома штукатурят и белят известью, потолки и печи красят. Традиционной до конца 1960 гг. была практичная самодельная мебель, нередко украшенная резьбой и росписью – гардеробы, комоды, колыбели, диваны с выдвигаемыми ящиками для хранения одежды, буфеты, сундуки, лавки и стулья<sup>29</sup>. Стены жилищ украшают ковры: написанные красками на холсте пасторали или вышитые шерстяными нитками цветочные композиции. На стены помещают также фотографии в рамках, вышитые салфетки, “иконы” (картинки религиозного содержания).

Средства передвижения – телеги, повозки, сани – немцы раньше изготавливали сами, но они не отличались принципиально от средств передвижения окружающего русского населения. Однако немцы нередко вносили в орудия труда или средства передвижения усовершенствования, облегчавшие управление и повышавшие производительность.

Наиболее устойчивым элементом культуры сибирских немцев является пища. В настоящее время для немцев Сибири характерна та же модель питания, что существовала и в начале XX в. Изменения связаны лишь с тем, что в последние годы большую часть продуктов стали покупать. Раньше, например, муку почти в каждой деревне мололи из собственного зерна, сахар получали из патоки, которую варили из сахарной свеклы. Рацион расширился также за счет фруктов и овощей; на огородах стали выращивать томаты, огурцы, ягодные культуры. В целом же основу пищевого рациона немцев Сибири, как и в первой половине XX в., составляют мучные, мясные и молочные продукты, картофель. Даже предприятия общественного питания в немецких селах придерживаются традиционного набора блюд<sup>30</sup>.

---

<sup>29</sup>Смирнова Т. Б. Немцы ..., 2003. – С. 48

<sup>30</sup>Коровушкин Д. Г., Лоткин И. В., Смирнова Т. Б. Неславянские..., 2003. – С. 119

Обычно немцы начинают день с легкого завтрака (кофе с хлебом или печеньем). Обед чаще всего состоит из одного блюда, а плотный ужин – из нескольких. Супы составляют довольно значительное место в рационе. Хотя сибирские немцы умеют готовить щи и борщи, заимствованные у славян, однако предпочитают они куриную лапшу (*нудль*), густые мучные супы, суп с клецками (*ривельсуп*). Одним из наиболее любимых первых блюд является *шницсуп*, основу которого составляет компот из сухофруктов или ягод. Он бывает нескольких разновидностей: холодный и горячий, с рисом или с хлебом, с галушками (*клейст*), с поджаренной мукой, со сметаной.

В праздничные дни обязательно пекут различные изделия из дрожжевого или пресного теста (*ривелькухе* – пирог с посыпкой, *тыглькухе* – пирог с ягодами) и др. Из сдобного теста стряпают всевозможные булочки (*крепли*), рулеты, фигурное печенье и т.д.

Мясные блюда готовят и в будни, но они являются обязательным атрибутом праздничного стола. В будни чаще готовят отварное мясо. Праздничный стол украшают блюда из рубленого мяса (*шницель*), колбасы, копченое мясо и сало, жаркое (*проуд*), рулеты (*итрудель*). Весьма популярно копчение продуктов (мяса, сала, птицы, рыбы, колбас) горячим и холодным способом, которое используется для заготовки продуктов впрок. К середине XX в. большую роль в создании домашних припасов стало играть консервирование – изготовление домашней тушенки, овощных консервов, ягодных компотов и варенья.

Из молочных продуктов сибирские немцы употребляют сливки, простоквашу, творог, сбивают масло. Сыр делают значительно реже, чем раньше. Основным источником получения мясных, молочных продуктов, картофеля по-прежнему является подсобное хозяйство.

Из напитков национальным считается кофе; часто его пьют с молоком или со сливками. Алкогольные напитки немцы потребляют в весьма ограниченном количестве. Бап-

тисты и пятидесятники не пьют их совсем, а также не курят. Пьянство большинством немцев осуждается и считается следствием дурного влияния русских. Община может принять решение о запрещении продажи и употребления спиртных напитков на период проведения сельскохозяйственных работ<sup>31</sup>. Производство спиртного (самогона) заимствовано у русских.

Пища в системе жизнеобеспечения сибирских немцев выполняет и развитую символическую функцию<sup>32</sup>. Символизм у сибирских немцев свойственен свадебной и поминальной трапезам, родинному обряду. На свадебном столе обязательно присутствует свинина, символизирующая богатство, достаток. Обрядовую пищу готовят на Рождество, Пасху.

Наименее устойчивой из всего комплекса материальной культуры немцев оказалась одежда. Исчезновение народного костюма из повседневной жизни немцев связано с тем, что в качестве бытовой одежды он перестал существовать еще в XIX в. Одежда немецких колонистов испытала сильное влияние городской моды, ее активно приспособляли к суровым природно-климатическим условиям Сибири.

Несмотря на то, что традиционный костюм практически не сохранился, по имеющимся фотоматериалам, рисункам, выкройкам, рассказам информаторов Т. Б. Смирнова смогла восстановить характерные особенности одежды немцев Сибири первой половины XX в.<sup>33</sup> Одежда делилась на повседневную, праздничную и обрядовую. Для повседневного костюма немецких женщин характерны были юбки из темной ткани (черного, коричневого, болотного цветов в крупную клетку или полосу). Они имели длину до щиколотки, выкраивались из прямых полотнищ, собиравшихся по линии талии до нужной ширины, затем пришивался широкий пояс.

---

<sup>31</sup>Смирнова Т. Б. Немцы..., 2002. – С. 99

<sup>32</sup>Коровушкин Д. Г., Лоткин И. В., Смирнова Т. Б. Неславянские..., 2003. – С. 120-121

<sup>33</sup>Смирнова Т. Б. Немцы..., 2002. – С. 102-105



Кофты шили отрезные по линии талии, с баской либо прямые. Застежку делали спереди, но иногда она смещалась к боку от центра. Рукав был втачным, имел соборенный окат; к низу рукава пришивали широкий манжет. Дополнялся такой костюм прямым соборенным фартуком, завязывавшимся сзади на бант. В отличие от окружающего населения, немецкие женщины раньше стали носить нижнее белье. Женским головным убором служил чепец из темной ткани, который представлял собой круг, собранный по краю до необходимого размера<sup>34</sup>. В настоящее время замужние женщины носят на голове платок, завязанный узлом на затылке. На ноги надевали вязаные чулки в полоску, деревянную обувь на деревянной подошве (*шлёры*), текстильную мягкую обувь (*шойгель*), кожаные ботинки<sup>35</sup>.

Для праздничного костюма был характерен тот же комплекс вещей, что и для повседневной одежды. Однако при его изготовлении использовали более дорогие ткани светлых тонов. Дополняли праздничный наряд передником из хлопчатобумажной ткани, украшенным вышивкой. Праздничные чепчики отделявали кружевами. Белый вырезной воротник украшали фестонами по краю и вышивали гладью.

В основной комплект мужской одежды входила рубашка, в ряде случаев – галстук, жилет, пиджак, брюки, головные уборы, чулки и обувь. В качестве будничной рубашки использовалась косоворотка. Праздничные рубашки шили из тонкой белой ткани с отложным воротником. Парадные шелковые галстуки черного или темного цветов имели небольшой узел. В будничной одежде вместо них использовались выполненные

---

<sup>34</sup>*Бережнова М. Л., Рублевская С. А.* К вопросу о традиционном костюме и некоторых аспектах производства одежды немцев юга Западно-Сибирской равнины XX в. // Немцы Сибири: (История и культура): Тез. Всерос. науч.-практ. конф. – Омск, 1993. – С. 142.

<sup>35</sup>*Коровушкин Д. Г., Лоткин И. В., Смирнова Т. Б.* Неславянские..., 2003. – С. 123-124.

крючком длинные завязки с помпонами на концах<sup>36</sup>. В современной праздничной одежде мужчин в немецких селениях преобладают разнообразные жилеты, висячие галстуки-самовязы или галстуки-бабочки. Национальный колорит нередко подчеркивают “тирольскими” шляпами.

Основной верхней плечевой одеждой мужчин являлся черный или темный однобортный пиджак. Изредка на фотографиях в качестве праздничной одежды можно встретить двубортный сюртук приталенного силуэта, доходящий до колен. Брюки шили из той же ткани, что и пиджак, умеренно широкими; стрелки не заглаживали. Головными уборами мужчин были картузы и мягкие фетровые шляпы. В настоящее время наиболее популярным головным убором у пожилых немцев является кепи с небольшим козырьком. Зимой носили меховые шапки-ушанки<sup>37</sup>.

Праздничная обувь сибирских немцев – черные кожаные сапоги с короткими голенищами, которые надевали под брюки. Основной будничной обувью были *шлёры* – башмаки с деревянной подошвой, бытовавшие вплоть до 1960-х гг.

Процесс вымывания национально-специфических черт в одежде привел к тому, что нынешнее поколение немцев имеет слабое представление о народном костюме. Взятый сейчас фольклорными коллективами за образец распространенный в Германии “тирольский” тип народного костюма имеет мало общего с исходным народным костюмом немецких колонистов Сибири.

Отдельно следует сказать о таком явлении, как церковное строительство. Молельные дома, существовавшие в годы советской власти полулегально, несли в себе лишь общие черты, присущие жилищам, и не отличались от них внешне. Обще-

---

<sup>36</sup>Богомолов В. Б. Мужской костюм немцев Алтайского края в первой четверти XX в. // Немцы Сибири: (История и культура): Тез. Всерос. науч.-практ. конф. – Омск, 1993. – С. 130; Смирнова Т. Б. Немцы..., 2002. – С. 106.

<sup>37</sup>Коровушкин Д. Г., Лоткин И. В., Смирнова Т. Б. Неславянские..., 2003. – С. 124.

ственно-политические перемены конца XX в. позволили начать строительство специализированных культовых построек. И в них, наряду с утрированным “немецким духом”, проявился сибирский синкретизм, сводящий воедино немецкое и русское, лютеранское и православное.

На основании вышеизложенного можно утверждать, что этнические процессы у немцев Сибири в области материальной культуры в конце XIX – XX вв. определялись процессами адаптации к местным условиям.

Немецкий язык в Сибири имеет несколько форм своего существования: разговорную (с членением на диалекты) и литературную, наддиалектное койне, особый культовый язык и т. д.<sup>38</sup> Большинство немецких колонистов до начала XX в. не знало русского языка – при переселении в Россию правительство гарантировало немцам сохранение самоуправления и привычного уклада жизни; делопроизводство велось на немецком языке, школьные учителя содержались за счет общины, а образованием в колониях чаще всего занималась церковь.

В целом же уровень грамотности немцев-колонистов был исключительно высок для того времени – до 60–70 %<sup>39</sup>. Меннониты были грамотными практически все<sup>40</sup>.

Что касается немецкого языка в Сибири, то актуальным для него была и остается диалектная пестрота. Т. Б. Смирновой доказано, что в Западной Сибири проживают носители всех основных немецких диалектов<sup>41</sup>.

Важнейшей составной частью этноязыковых процессов у российских немцев является развитое двуязычие. Относительная стабильность немецко-русского билингвизма в течение жизни нескольких поколений позволяет рассматривать его не

---

<sup>38</sup>Смирнова Т. Б. Немцы..., 2002. – С. 60-64

<sup>39</sup>Шлейхер И. И. Пособие по истории российских немцев (вторая половина XVIII – начало XX веков). – Барнаул, 1992. - С. 52 - 53

<sup>40</sup>Смирнова Т. Б. Немцы..., 2002. – С. 56

<sup>41</sup>Смирнова Т. Б. Немцы..., 2002. – С. 62-64

только как этносоциальное явление, но как этнический признак российских немцев.

\* \* \*

Можно долго продолжать описание этих и других, не менее значимых и захватывающих сторон культуры и истории сибирских немцев, но ввиду обозначенных задач нашего исследования, более правильным будет отослать заинтересованного читателя к многочисленным трудам этнографов и историков, упомянутым в Списке источников и литературы.

---

---

## ЭТНИЧЕСКИЙ СОСТАВ РЕГИОНА РАССЕЛЕНИЯ

Для более четкого и внятного позиционирования места и роли немецкого этнического массива в структуре населения Западной Сибири автору представляется необходимым обозначить основные численные параметры и состав этнических и этногрупповых компонентов этого обширного региона.

Демографическая структура и этнический состав районов Западной Сибири, ставших в конце XIX в. территорией расселения сотен тысяч людей, оторвавшихся от своих родных мест и материнских этносов, явились результатом сложных многовековых этнокультурных процессов и взаимодействий.

При этом, как справедливо указывает В. Н. Курилов<sup>42</sup>, ни один народ, ни одна этническая группа здесь не может считать себя в полной мере «коренной». Особенно это касается юга лесостепной и степной зоны. Миграционные волны различного происхождения прокатывались по этой огромной территории, нередко не оставляя каких бы то ни было значимых следов.

Почти три века русского владычества в Сибири ко времени начала широкомасштабных переселений (1880-е гг.) лишь в малой степени затронули ее просторы, лежащие южнее южнотаежной зоны. Да, были выстроены казачьи линии (Бухтарминская, Ишимская, Иртышская, Пресногорьковская, Сибирская) с цепочкой станиц и форпостов, основаны Омск и города-крепости в Северном Казахстане – Акмолинск, Павлодар, Петропавловск и Семипалатинск. Но даже после

---

<sup>42</sup>Курилов В. Н. Расселение русских старожилов Западной Сибири в середине XIX в. – Новосибирск, 2005. – С. 30–31.




Рис. 1. Зажиточные русские крестьяне у сенокосилки (1910 г.)

этого подавляющая часть населения – и казахи, и русские, и татары – были редкими фигурами на бескрайних просторах Южной Сибири.

Северная, таежная часть Западной Сибири была населена более плотно, имела несравнимо более долгую историю освоения *пришлым* (по выражению С. К. Патканова<sup>43</sup>) населением – в основном русскими, составлявшими более 80% всех жителей Сибири. Население, отнесенное тем же С. К. Паткановым к *коренному*, насчитывало в 1897 г. 870 536 чел., тогда как численность только русских (включая белорусов и украинцев) составляла 4 651 313 чел. обоего пола<sup>44</sup> (данные приведены для всей Сибири).

Русские, населявшие в этот период описываемый нами регион, не были однородным массивом. Значительную часть его

---

<sup>43</sup>Патканов С. К. Список народностей Сибири. – Петроград, 1923. – С. 3.

<sup>44</sup>Там же.



*Рис. 2. Южносибирские казаки (конец XIX в.)*

составляли «старожилы» (рис. 1). По оценке В. Н. Курилова численность их в Западной Сибири на начало второй половины XIX в. составляла не менее 1,5 млн человек<sup>45</sup>. Второй заметной составляющей была сословная группа служилых казаков (рис. 2) – насчитывавшая к 1911 г. 675 тыс. человек<sup>46</sup> (на всю Сибирь). Наконец, третьей, наиболее аморфной и слабо поддающейся достоверному подсчету, группой были русские «новоселы» (рис. 3), нередко продолжавшие мигрировать уже по территории вновь обретенной малой родины – Сибири.

В соответствии с итогами Первой всеобщей переписи населения Российской империи 1897 г. численность русских (включая белорусов и украинцев) составила: в Тобольской губернии –

---

<sup>45</sup>Курилов В. Н. Расселение..., 2005 – С. 36.

<sup>46</sup>Сибирская советская энциклопедия. – М.; Новосибирск, 1931. – Т. II. – С. 426.



*Рис. 3. Русский крестьянин-переселенец. 1-я пол. XX в.*

1 311 523 человек<sup>47</sup>; в Томской губернии – 1 760 619 чел.<sup>48</sup> (табл. 1 и 2). От этой цифры необходимо отнять 37,8 тыс. украинцев для Тобольской губ. и 99,3 тыс. – для Томской губ.

---

<sup>47</sup>Патканов С. К. Статистические данные..., 1911. – С. 2.

<sup>48</sup>Там же. – С. 130.



(данные вычислены С. И. Бруком и В. М. Кабузаном<sup>49</sup> на основе доступных им источников). Общая численность украинцев в Западной Сибири оценивается, таким образом, в 137,1 тыс. чел. (без учета украинского населения Акмолинской области).

Наиболее значительной группой неславянского населения в Западной Сибири были представители тюркских (в терминологии того времени *татарских*) этнических и этнолокальных групп. Общее их число к 1897 г. достигало 152 558 чел.: 57 029 чел. – Тобольская губ. и 95 529 чел. – Томская губ. (см. табл. 1 и 2). Среди них выделяются сибирские бухарцы, тобольские татары и татары-крестьяне. Поскольку подробный анализ этнического и этногруппового состава этого населения не входит в задачи данного исследования, считаем необходимым отослать читателя к фундаментальным трудам Н. А. Томилова на эту тему<sup>50</sup>. Еще одной численно выраженной группой тюркоязычного населения были т.н. «коренные тюрки» – алтайцы, кумандинцы, телеуты, шорцы – общим числом 85 812 чел.

Более отдаленные географически, но не менее значимые исторически, ханты, манси, ненцы и селькупы – выведенные в материалах переписи как *вогулы*, *остяки* и *самоеды* – в совокупности насчитывали 33 933 чел. (см. табл. 1 и 2).

Наконец, еще одной достаточно крупной для Западной Сибири и значимой в контексте межэтнических контактов группой были казахи (*казаки*, *киргизы*, *киргиз-кайсаки*) (рис. 4, 5), занимавшиеся кочевым и отгонным скотоводством в степ-

---

<sup>49</sup>Брук С. И., Кабузан В. М. Численность и расселение украинского этноса в XVIII – начале XX века // СЭ. – 1981. – № 5. – С. 24, табл. 4.

<sup>50</sup>Томилов Н. А. Этнография тюркоязычного населения Томского Приобья. – Томск, 1980; Томилов Н. А. Тюркоязычное население Западно-Сибирской равнины в конце XVI – первой четверти XIX в. – Томск, 1981; Томилов Н. А. Этнокультурные процессы у южных народов Западной Сибири // Современные этнические процессы у народов Западной и Южной Сибири. – Томск, 1981; Томилов Н. А. Этническая история тюркоязычного населения Западно-Сибирской равнины конца XVI – начала XX в. – Новосибирск, 1992.



*Рис. 4. Казахи (1879 г.)*



*Рис. 5. Казах (нач. XX в.)*



Рис. 6. Немцы. Мельник А. А. Гильдебрант с семьей (1916 г.)

ной полосе Прииртышья, южных районах Кулунды и Северного Алтая. Для Тобольской и Томской губерний их общая численность по переписи 1897 г. составила 32 357 чел. (см. табл. 1 и 2). Совокупная численность казахов по этим губерниям и уездам Акмолинской области, позднее включенным в границы Западной Сибири в ее современном понимании, достигала 45 778 чел.<sup>51</sup>

В этот пестрый многонациональный и разноконфессиональный котел и вливались как немаловажная составляющая немецкие (рис. 6, 7), белорусские (рис. 8), украинские (рис. 9), чувашские (рис. 10), латышские и эстонские переселенцы (рис. 11).

<sup>51</sup>Рассчитано Ш. К. Ахметовой. См.: *Ахметова Ш. К. Казахи // Народы Западной и Средней Сибири: культура и этнические процессы.* – Новосибирск, 2002, с. 27.



Рис. 7. Немцы. Мельник А. П. Шперлинг с женой  
в зимней одежде

Ко времени окончательного сложения картины территориального размещения этнических, этнолокальных и этнографических групп «старожилого» и «новосельческого» населения (конец 1920-х гг.) наблюдалась следующее. Основным, численно преобладающим этническим массивом в Сибирском крае были русские (*великороссы*) – 6 767 892 чел. (77,9 % от всего населения Сибирского края в 8 681 177 чел.), из которых 87 %



*Рис. 8. Женщина  
в белорусской  
праздничной одеж-  
де (1950-е гг.)*



*Рис. 9. Украинская молодежь (1930-е гг.)*



*Рис. 10. Женщины  
в чувашской  
праздничной одеж-  
де (1950-е гг.)*



*Рис. 11. Девушки-эстонки (1-я треть XX в.)*

проживали в сельской местности. Подробная картина расселения обозреваемых групп (по округам) приведена в таблице 3. Украинцы (827 536 чел.) составляли вторую по численности группу населения, белорусы – третью (320 320 чел.)

Далее, в порядке убывания численности, следуют другие группы, имевшие выраженную (свыше 2 тыс. чел.) численность и учтенные в итогах первой Всесоюзной переписи населения 1926 г.<sup>52</sup>: мордва – 107 794 чел., татары – 96 135 чел., немцы – 78 798 чел., казаки (казахи) – 48 392 чел., чувашаи – 48 011 чел., поляки – 45 854 чел., алтайцы – 39 037 чел., евреи – 32 750 чел., эстонцы – 29 890 чел., латыши – 26 878 чел. (плюс 8 191 отдельно учтенных латгальцев), шорцы – 12 586 чел., зыряне – 12 458 чел., бухарцы – 11 674 чел., пермяки – 8 545 чел., остяки – 8 188 чел., цыгане – 7 200 чел., вотяки (удмурты) – 6 418 чел., кумандинцы – 6 334 чел., литовцы – 5 619 чел., теленгиты – 3 415 чел., карагасы (тофалары) – 2 825 чел., башкиры – 2 194 чел., телеуты – 1 897 чел., финны – 1 603 чел., остяко-самоеды – 1 595 чел., мишари – 1 121 чел. Преобладающее большинство в каждой вышеозначенной группе составляли сельские жители, исключением были лишь евреи (в большинстве своем бывшие горожанами). Названия групп приведены в соответствии с тем, как они прописаны в опубликованных материалах переписи.

В дальнейшем очерченные выше пропорции населения изменялись незначительно. В 1940-х гг. вследствие депортации немцев из европейской части СССР их число здесь значительно и резко увеличилось. В 1980–1990-е гг. на фоне масштабной трудовой миграции на порядки выросло украинское население Ханты-Мансийского и Ямало-Ненецкого автономных округов Тюменской области. Ассимиляционные процессы привели к увеличению доли русского (в переписном самоопределении) населения при адекватном снижении доли нерусского населения региона.

---

<sup>52</sup>*Всесоюзная перепись...*, 1928. – Т. VI.

---

---

**РАССЕЛЕНИЕ И ЧИСЛЕННОСТЬ  
НЕМЕЦКОГО ЭТНИЧЕСКОГО МАССИВА  
В ЗАПАДНОЙ СИБИРИ  
(конец XIX – начало XXI века)**

Изучение формирования немецкого этнического массива в Западной Сибири в сфере научных интересов отечественных ученых до 1990-х гг. попадало редко. Эти проблемы нашли отражение лишь в работах Л. В. Малиновского<sup>53</sup>. Отдельные сведения по численности сибирских немцев были опубликованы А. Д. Колесниковым<sup>54</sup>. Резкий рост числа публикаций, посвященных сибирским немцам, произошел в последние полтора десятка лет. Следует отметить комплексные и специальные работы Т. Б. Смирновой<sup>55</sup>; публикации

---

<sup>53</sup>*Малиновский Л. В.* Немецкая деревня в Сибири в период социалистического строительства (1925–1936 гг.): Автореф. дис. ... канд. ист. наук. – Томск, 1967; *Малиновский Л. В.* Сельское хозяйство западных национальных меньшинств в Сибири (1919–1928 гг.) // Вопросы истории Сибири. – Томск, 1967; *Малиновский Л. В.* Сибирские немцы как этническая группа // Проблема изучения национальных отношений в Сибири на современном этапе. – Новосибирск, 1967; *Малиновский Л. В.* Жилище немцев-колонистов в Сибири // СЭ. – 1968. - № 3; *Малиновский Л. В.* Социально-экономическая жизнь немецкой колониетской деревни в южной России (1762–1917): Автореф. дис. ... д-ра ист. наук. – Л., 1986.

<sup>54</sup>*Колесников А. Д.* О национальном составе населения Омской области // Мат-лы III науч. совещ. географов Сибири и Дальнего Востока. – Омск, 1966. – Вып. I.

<sup>55</sup>*Смирнова Т. Б.* Динамика изменений в расселении и численности национальных групп Омской области в современный период //



Т. В. Савраниной, Л. П. Белковец, В. И. Бруля, П. П. Вибе, А. А. Германа, И. Ф. Кирякина, Т. М. Назарцевой, П. Т. Сигутова, В. А. Скубневского<sup>56</sup>.

Немцы, несомненно, находились среди первых переселенцев в Сибирь. Они активно участвовали в колонизации этого края вместе с русскими<sup>57</sup>. Много немцев было среди сибирского чиновничества и офицерства, также среди священников, учителей, архитекторов, музыкантов, купцов и ремесленников. Уже к концу XVIII века в Барнауле, Томске, Тобольске и Омске существовали лютеранские приходы.

---

Проблемы этнографии и социологии культуры. – Омск, 1988; *Смирнова Т. Б.* Немцы Сибири: Этнические процессы. – Омск, 2002; *Смирнова Т. Б.* Немцы Сибири: Этнические процессы и этнокультурное взаимодействие. – Новосибирск, 2003.

<sup>56</sup>*Савранина Т. В.* Миграции немцев на территории СССР // Этническая история и культура народов советской страны. – Омск, 1991; *Белковец Л. П.* Административно-правовое положение российских немцев на спецпоселении 1941–1955 гг.: Историко-правовое исследование. – Новосибирск, 2003; *Бруль В. И.* Немцы в Сибири. – Топчиха, 1995. – Ч. I и II; *Вибе П. П.* Из истории немецких поселений Омского Прииртышья // Культура. – 2003. – № 4; *Герман А. А.* Депортация советских немцев из европейской части СССР осенью 1941 года // Культура. – 2006. – № 11; *Кирякин И. Ф.* Немецкие поселения на 10-верстном степном пространстве // Немцы Сибири: История и культура: Мат-лы Всерос. науч.-практ. конф. – Омск, 1993. – С. 103–116; *Назарцева Т. М.* Немецкое население Сосновского района Омского округа по переписи 1926 года // Немцы Сибири: История и культура: Мат-лы Всерос. науч.-практ. конф. – Омск, 1993. – С. 145–146; *Сигутов П. Т.* Формирование расселения населения Азовского национального района // Немцы Сибири: История и культура: Мат-лы Всерос. науч.-практ. конф. – Омск, 1993; *Скубневский В. А.* Население Алтая по данным переписи 1897 г. // Образование и социальное развитие региона. – Барнаул. – 1998. – № 1.

<sup>57</sup>*Люцидарская А. А.* Старожилы Сибири: Историко-этнографические очерки. XVII – начало XVIII в. – Новосибирск, 1992. – С. 54–55.

Практически все «служивые» немцы первой волны весьма скоро и охотно ассимилировались, попав в среду, где нормой была этническая и веротерпимость, та самая толерантность, которая присуща сибирской общности в целом и до сего дня.

Безусловно, история сибирских городов немислима без немецких фамилий. Однако основную массу немцев Сибири к концу 1930-х гг. составило сельское население, так называемые «немецкие колонисты». Именно они сыграли основную роль в образовании существующих в настоящее время групп сибирских немцев.

Переселение немцев в Сибирь явилось продолжением и завершающим этапом их движения в Россию и по ней. Приток иностранцев, особенно усилившийся в Петровскую эпоху, получил новый импульс в царствование Екатерины II. Несмотря на то, что в Россию приглашались все иностранцы, основную массу колонистов составили немцы из западных княжеств Германии: Эльзаса – Пфальца, Гессена, Вюртемберга и др.<sup>58</sup> Условия в местах предполагаемого поселения колонистов были весьма непростыми, поэтому правительство давало им значительные привилегии.

Новые льготы даровали немецким переселенцам императоры Павел I и Александр I. Число колоний на протяжении XIX в. быстро росло. Они добились значительных экономических успехов и уже к концу столетия встали перед проблемой малоземелья и внутреннего перенаселения.

Массовую миграцию немцев из Европейской России в ее Азиатскую часть подтолкнули неурожай и голод 1891–1892 гг. Основными районами расселения немецких крестьян до столыпинской аграрной реформы были Омский, Акмолинский и Кокчетавский уезды Акмолинской области, а также Славгородский уезд на Алтае. Немецкие села располагались относительно компактно, в основном в степной

---

<sup>58</sup>Смирнова Т. Б. Немцы..., 2002. – С. 22.

полосе<sup>59</sup>. Так, например, в Акмолинскую область в 1893–1896 гг. переселились 452 немецкие семьи численностью 3 057 человек<sup>60</sup>.

В соответствии с итогами Первой всероссийской переписи населения 1897 г. численность немцев в Тобольской губернии составила 1 105 чел. (табл. 1), а Томской губернии – 1 375 (табл. 2). Подробное размещение их в привязке к административным округам, входящих в эти губернии, дано в таблицах 4 и 5. В Омском уезде Акмолинской области в 1897 г. их насчитывалось 3 315 человек (из 14 298 немцев, зарегистрированных в областях и губерниях за Уралом, т. е. 23 %) <sup>61</sup>. Образование новых селений интенсивно проходило и в 1903–1906 гг.

Следующим толчком к переселению немцев в Сибирь послужила столыпинская аграрная реформа. Наиболее притягательным районом для переселенцев оставался Омский уезд Акмолинской области, где к 1914 г. проживало 20 198 немцев<sup>62</sup>. Перед Первой мировой войной здесь оказалось сконцентрировано больше немцев, чем где бы то ни было в азиатской части Российской империи<sup>63</sup>.

Особенностью немецких поселений было то, что крупные села окружало множество хуторов. Небольшие хутора насчитывали всего по 1–6 семей, более крупные из них тяготели к селам. Всего в Омском уезде было основано более 220 немецких поселков, большинство которых окружали хутора и вы-

---

<sup>59</sup>Кириякин И. Ф. Немецкие поселения..., 1993. – С. 104; Смирнова Т. Б. Немцы..., 2002. – С. 23.

<sup>60</sup>Кригер В. Э. Социально-экономическое развитие немецкой переселенческой деревни Казахстана (дореволюционный период): Автореф. дис. ... канд. ист. наук. – Алма-Ата, 1991. – С. 14.

<sup>61</sup>Первая всеобщая перепись Российской империи 1897 г. Краткие общие сведения по империи. Распределение населения по главнейшим сословиям, вероисповеданию, родному языку и некоторым занятиям. – СПб., 1905. – С. 4–6.

<sup>62</sup>Обзор Акмолинской области за 1914 г. – Омск, 1915. – С. 70.

<sup>63</sup>Смирнова Т. Б. Немцы..., 2002. – С. 25.

селки<sup>64</sup>. По данным Всесоюзной переписи населения 1926 г., немецкие села имели повышенную удельную численность по сравнению с украинскими, русскими или казахскими селениями<sup>65</sup>.

Все немецкое население (городское и сельское) в Сибирском крае насчитывало на 1 января 1926 г. 78 798 чел. (табл. 6). Основную долю его составляли сельские жители.

Более подробно итоги Всесоюзной переписи населения 1926 г. относительно численности и размещения сельского немецкого населения в Западной Сибири выглядят следующим образом: Сибирский край – 71 941 чел.<sup>66</sup>, в том числе по отдельным округам: Барабинский – 1 842 чел., Барнаульский – 124 чел., Бийский – 105 чел., Каменский – 70 чел., Кузнецкий – 76 чел., Новосибирский – 876 чел., Омский – 32 444 чел., Рубцовский – 1 895 чел., Славгородский – 30 120 чел., Тарский – 1 560 чел. и Томский – 657 чел. (таб. 7). В разрезе районов наличие немцев показано там же. При картографировании этих данных (рис. 12–18) видно, в каких округах и районах сосредоточена основная часть сибирских немцев. Наибольший массив зафиксирован в Омском (районы Борисовский, Бородинский, Исиль-Кульский, Любинский, Москаленский, Одесский, Сосновский) и Славгородском округах (районы Андреевский, Благовещенский, Знаменский, Ключевский, Новоалексеевский, Славгородский). В других округах с выраженным наличием немцев – Рубцовском (районы Локтевский и Рубцовский), Барабинском (Купинский район, примыкающий к Андреевскому району Славгородского округа), Тарском (Екатерининский и Рыбинский районы) и Томском (Болотнинский район) – их количество было меньше на порядок. Особенностью Новосибирского округа была более выраженная доля немцев-горожан, что вполне объяснимо ролью Новосибирска, как всесибирского административного центра.

---

<sup>64</sup>Вибе П. П. Из истории..., 2003. – С. 6–7.

<sup>65</sup>Назарцева Т. М. Немецкое население..., 1993. – С. 145.

<sup>66</sup>Здесь и далее в этом абзаце речь идет о сельском населении.

Численность немцев в Уральской области, особенно в ее восточных округах, была несравнимо ниже: 6 337 чел. (в т. ч. 4 797 чел. – сельское) для всей области, 153 чел. (104 чел. – сельское) в Ишимском округе, 81 чел. (36 чел. – сельское) в Тобольском округе и 195 чел. (109 чел. – сельское) в Тюменском округе (табл. 8–9; рис. 19). Расселены они были в этих округах точно: по 2–5, редко 10 и более человек. Для справки: наибольшая численность немецкого населения в Уральской области зафиксирована в Троицком (1 878 чел.) и Челябинском округах (1 850 чел.) (см. табл. 8–9).

Размещение немецкого населения по населенным пунктам показано в таблицах 10 и 11. Следует отметить, что разница в представлении данных в этих таблицах, обусловлена подачей исходных материалов источника: по Сибирскому краю выделены населенные пункты с преобладанием немцев, а по восточным округам Уральской области – все с их наличием. Из материалов таблиц видно, какую значимую роль в северных районах расселения немцев в Западной Сибири играли хутора – форпосты хозяйственного освоения лесных и таежных территорий.

В конце 1920 – начале 1930-х гг. началась коллективизация, практически уничтожившая большинство немецких (и не только) хуторов. По сравнению с 1926 г. средняя численность населения в немецких селах выросла к 1939 г. в 2,5 раза<sup>67</sup>.

Численность немецкого населения на обозреваемой территории в 1930-х гг. не подверглась значительному изменению. Рост его, судя по имеющимся данным, вполне укладывался в рамки естественного прироста и вялотекущего миграционного процесса. К сожалению, очень общие и неполные данные переписи населения 1939 г. (по 1937 г. их нет вообще) не могут дать полную и достоверную картину численности немцев даже в региональном разрезе (табл. 12).

Крутой поворот в судьбе российских немцев произошел в 1941 г. Постановление СНК СССР и ЦК ВКП(б) от 26 августа

---

<sup>67</sup>Сигутов П. Т. Формирование расселения..., 1993. – С. 118.

1941 г. «О переселении немцев из республики немцев Поволжья, Саратовской и Сталинградской областей в другие края и области» и Указ Президиума Верховного Совета СССР от 28 августа 1941 г. «О переселении немцев, проживающих в районе Поволжья», определили места их расселения в Казахской ССР и Сибири.

Для обследуемого нами региона квоты переселения немцев, обозначенные в этих документах, выглядят следующим образом: Алтайский край – 91 тыс. чел., Новосибирская область – 92 тыс. чел., Омская область – 80 тыс. чел.<sup>68</sup> Реально прибыло в эти регионы следующее количество депортированных немцев: в Алтайский край – 80,4 тыс. чел., в Новосибирскую область – 88,7 тыс. чел., в Омскую область – 82,9 тыс. чел.<sup>69</sup>

Однако эта волна имела иные принципы, условия и места расселения немцев, нежели более ранние, в связи с чем исследуемый нами этнолокальный массив, расселенный в сельской местности, не претерпел резких количественных и качественных трансформаций. Расселение депортированных было масштабной операцией, при этом квоты на размещение отнюдь не учитывали национальный состав населенных пунктов<sup>70</sup>. Более того, известны факты, когда должностные лица (председатели колхозов, директора совхозов и т. п.), сами имевшие немецкую национальную принадлежность, сознательно дистанцировались от «пособников врага» и отказывались принимать депортированных в свои селения. Да и само вселение было крайне дисперсным, нередко – отдельными семьями<sup>71</sup>.

В послевоенный период в Западной Сибири не происходило сколько-нибудь значительных изменений в сложившейся за годы войны территориальной структуре численности немец-

---

<sup>68</sup>Герман А. А. Депортация..., 2006. – С. 28.

<sup>69</sup>Там же. – С. 35.

<sup>70</sup>Белковец Л. П. Административно-правовое..., 2003.

<sup>71</sup>Герман А. А. Депортация..., 2006. – С. 37.

кого населения (табл. 13–19, рис. 20–26 составлены применительно к результатам переписи населения 2002 г.) Характер расселения немцев менялся лишь в результате хозяйственно-экономических преобразований – укрупнения населенных пунктов, ликвидации «неперспективных» деревень и т. п. В 1960–1970-х гг., в результате проведения политики укрупнения и реорганизации хозяйств, этот процесс еще более усилился. Так, ощутимо снизилась общая численность сел Омской области с преобладающим немецким населением. Подобные процессы происходили в Алтайском крае и Новосибирской области (ср. данные табл. 20–22). В остальных субъектах они не были так сильно выражены в силу исходно большей дисперсности расселения немцев и численного преобладания городского населения над сельским (наиболее характерно для Кузбасса).

На увеличение гетерогенности немецких населенных пунктов оказали влияние миграционные процессы. В послевоенный период для немцев была характерна пониженная миграционная подвижность. По данным нашего этносоциологического опроса конца 1980-х гг., 71,8 % респондентов являлись местными уроженцами<sup>72</sup>.

Численность немецкого населения в Западной Сибири в последние десятилетия XX в. неуклонно росла (табл. 13–19). У немцев отмечен самый высокий естественный прирост среди народов и национальных групп Западной Сибири<sup>73</sup>.

Однако в конце XX в. на их численность значительное воздействие оказали миграционные и эмиграционные процессы, активно влиявшие на территориальное размещение немцев.

---

<sup>72</sup>Коровушкин Д. Г., Лоткин И. В., Смирнова Т. Б. Неславянские этнодисперсные группы Западной Сибири: Формирование и этнокультурная адаптация. – Новосибирск, 2003. – С. 54.

<sup>73</sup>*Итоги* Всесоюзной переписи населения 1970 года. – М., 1973. – Т. IV. – С. 232–284; *Итоги* Всесоюзной переписи населения 1979 года. – М., 1989. – Т. IV. – С. 219–292; *Национальный состав населения Алтайского края* (по данным Всесоюзной переписи населения 1989 года). – Барнаул, 1991. – С. 60, 68.

Даже создание и воссоздание национальных районов (в 1991 г. восстановлен Немецкий район на Алтае с центром в с. Гальбштадт, в 1992 г. образован Азовский немецкий национальный район в Омской области с центром в с. Азово) не смогло остановить эмиграционный поток.

Несомненно, значимым явлением последних десятилетий является глубокая интеграция сибирских немцев с представителями численно преобладающего русского этнотерриториального массива, в котором они в той или иной степени растворены, что ведет к фактической ассимиляции их русскими.

Представляется, что именно этим обстоятельством объясняется и неуклонное, а в последние десятилетия стремительное, снижение переписной численности обозреваемых нами этнолокальных групп.

Резкое падение численности немецкого национального массива в Западной Сибири, демонстрируемое результатами Всероссийской переписи населения 2002 г. по всем субъектам, охваченным исследованием, не может быть объяснено только эмиграционными процессами, при ближайшем рассмотрении оказываясь индикатором масштабов смены официального этнического самосознания.

Перепись 2002 г. отчетливо индицирует все более широкую смену этнического самосознания людей, ныне свободных в выборе национальной принадлежности (речь идет о снятии юридической нормы обозначения национальной принадлежности в регистрационных документах, в том числе при первичном получении паспорта по достижении четырнадцати лет).

Резюмируя вышеизложенное и опираясь на положения, подробно обозначенные Т. Б. Смирновой<sup>74</sup>, можно выделить несколько основных этапов истории формирования этнотерриториального массива немцев Западной Сибири: 1) начало XVIII – конец XIX вв. – эпизодические единичные и

---

<sup>74</sup>Смирнова Т. Б. Немцы..., 2002. – С. 32–33; Коровушкин Д. Г., Лоткин И. В., Смирнова Т. Б. Неславянские..., 2003. – С. 56–57.



несистематические переселения немцев в Западную Сибирь; 2) 1890-е – 1916 гг. – активное переселение в Сибирь немцев из Европейской России (в т. ч. в период проведения столыпинской аграрной реформы и в годы Первой мировой войны); 3) 1941 – конец 1950-х гг. – насильственная депортация немцев из Европейской части СССР, приведшая к значительному увеличению их численности в Западной Сибири; переселение в Сибирь немцев, побывавших на оккупированных территориях, трудармейцев, спецпоселенцев и др.; жесткое административное ограничение их миграционной активности; 4) конец 1980-х – 1990-е гг. – активная миграция немцев из бывших советских республик Средней Азии и Казахстана в Сибирь с одновременным развитием эмиграционного движения в Германию.

При этом, имея в виду результаты проведенного в данной публикации картографирования в исторической динамике, следует сделать вывод о сохранении на протяжении всего XX века в относительной стабильности изначально сформированной структуры размещения территориальных массивов немецких переселенцев в сельской местности региона освоения в Западной Сибири.



Рис. 12. Карта-схема численности немцев в юго-западных округах Сибирского края (все население / в т.ч. сельское) по итогам Всесоюзной переписи населения 1926 г.

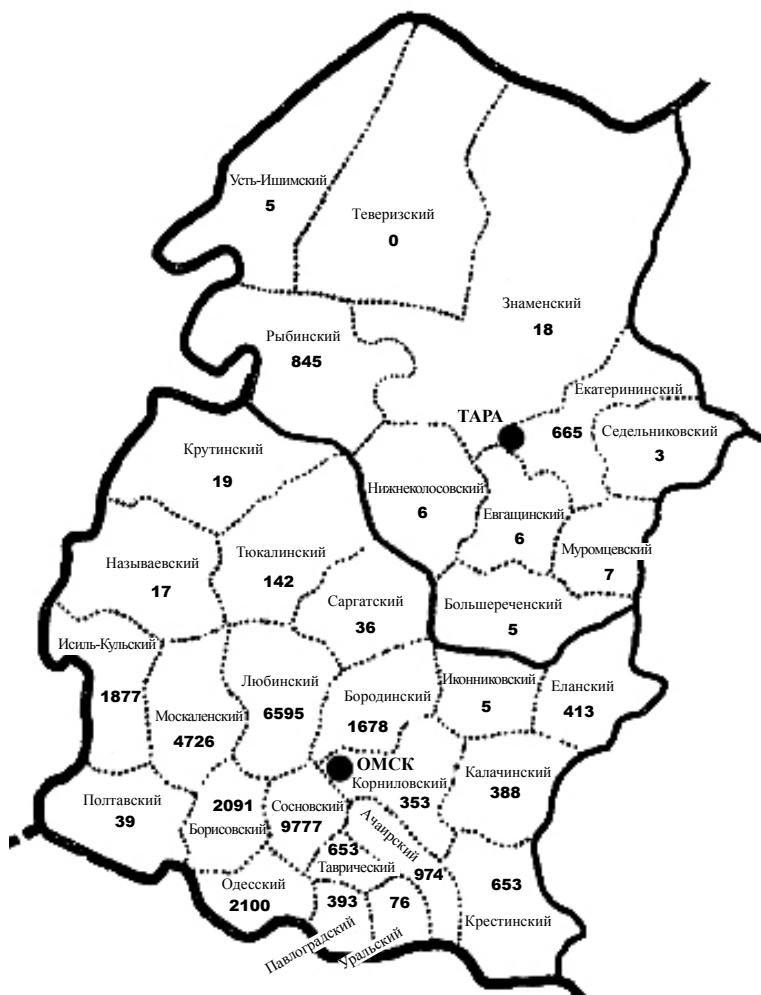


Рис. 13. Карта-схема численности немцев в районах Омского и Тарского округов Сибирского края по итогам Всесоюзной переписи населения 1926 г.

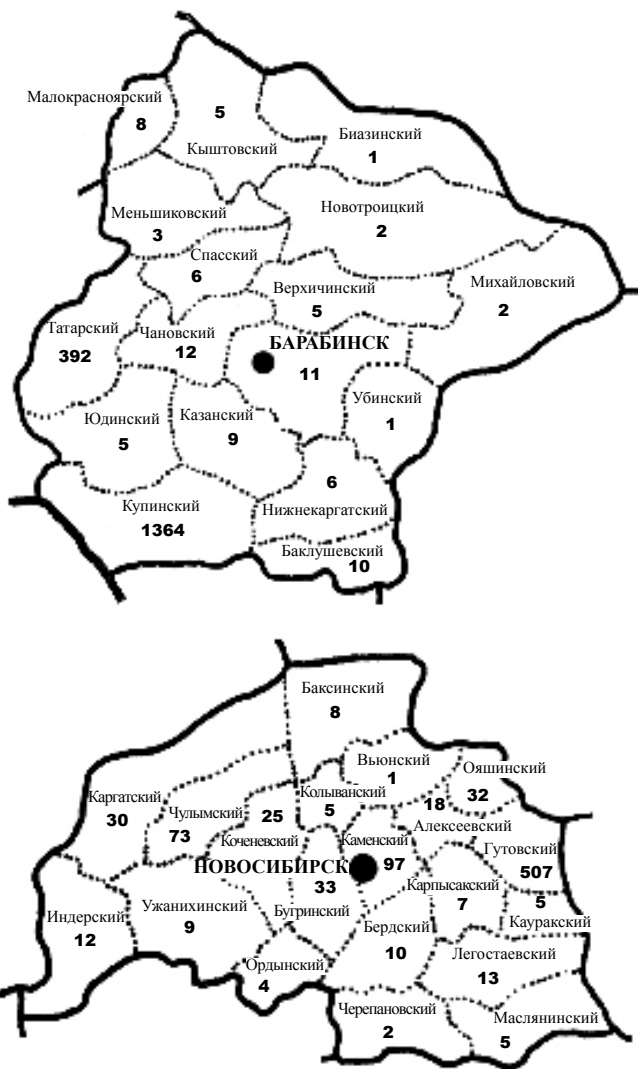


Рис. 14. Карта-схема численности немцев в районах Барабинского и Новосибирского округов Сибирского края по итогам Всесоюзной переписи населения 1926 г.

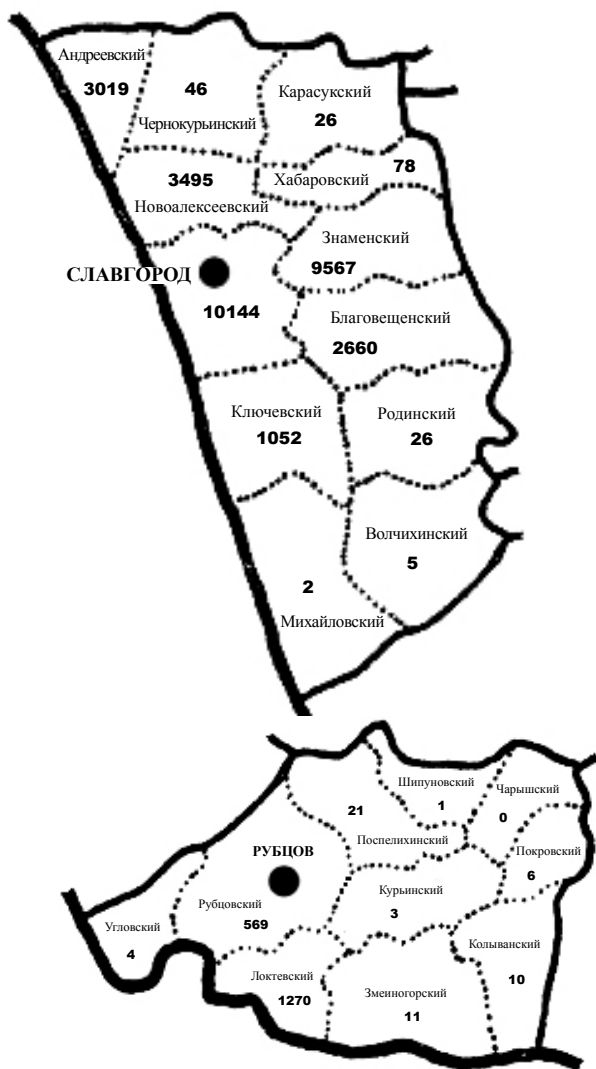


Рис. 15. Карта-схема численности немцев в районах Рубцовского и Славгородского округов Сибирского края по итогам Всесоюзной переписи населения 1926 г.

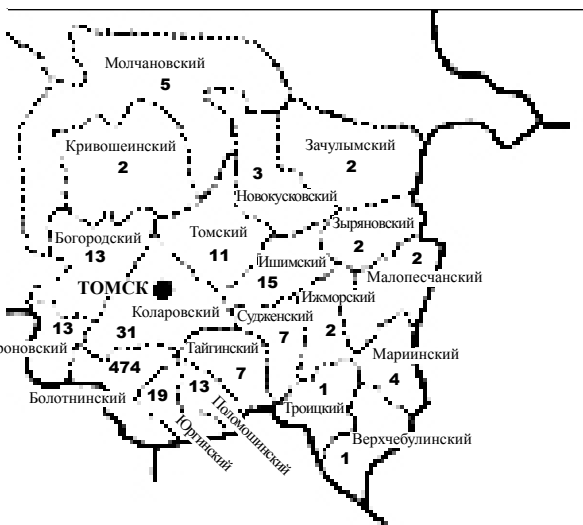


Рис. 16. Карта-схема численности немцев в районах Томского округа Сибирского края по итогам Всесоюзной переписи населения 1926 г.

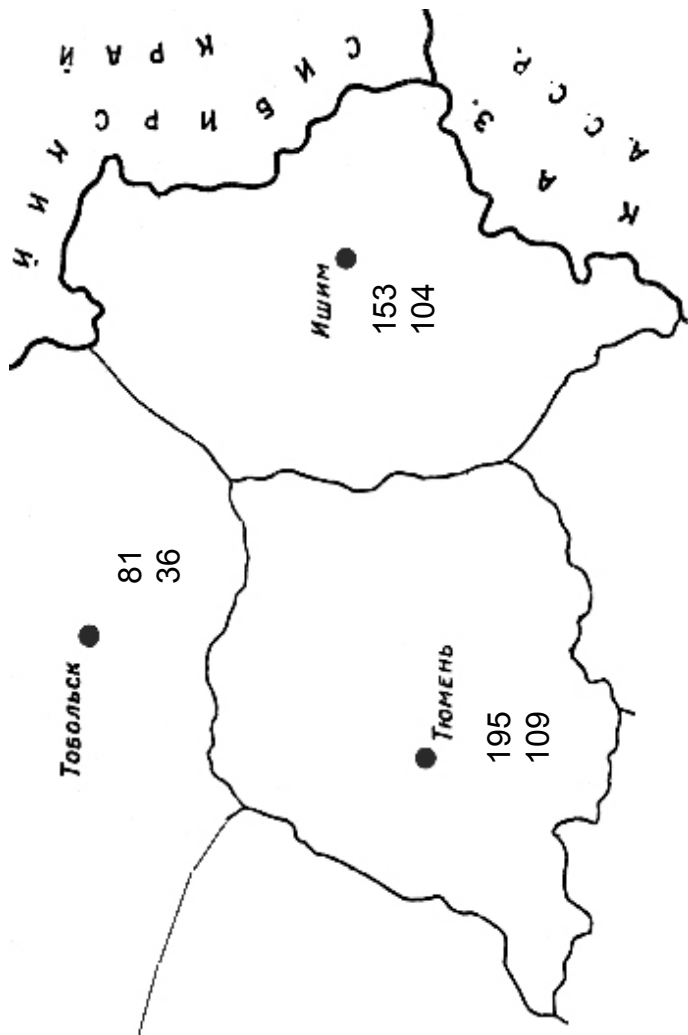


Рис. 17. Карта-схема численности немцев в восточных округах Уральской области (все население / в т.ч. сельское) по итогам Всесоюзной переписи населения 1926 г.



*Рис. 18.* Карта-схема численности немцев в регионах юго-западной части Западной Сибири (все население / в т.ч. сельское) по итогам Всероссийской переписи населения 2002 г.



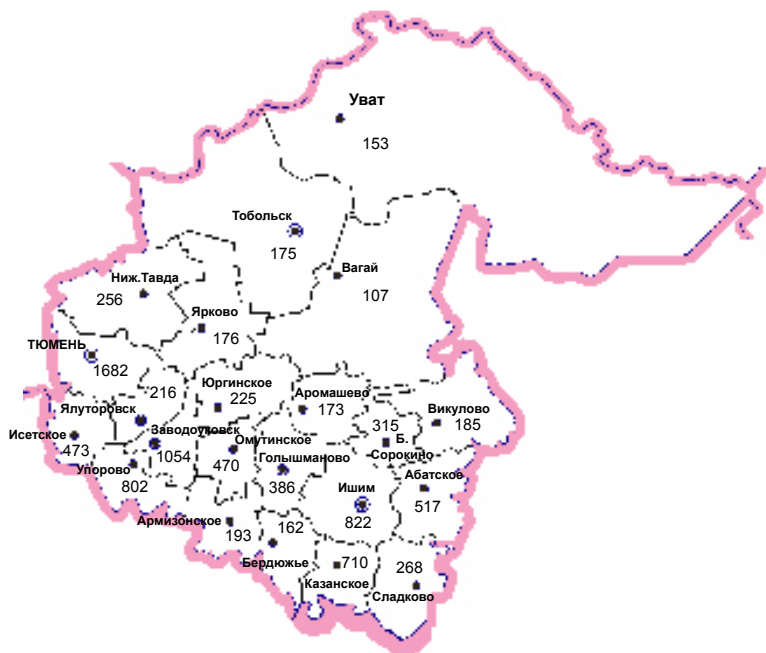


Рис. 19. Карта-схема численности немцев в районах Тюменской области (южная часть) по итогам Всероссийской переписи населения 2002 г. (чел. обоого пола)

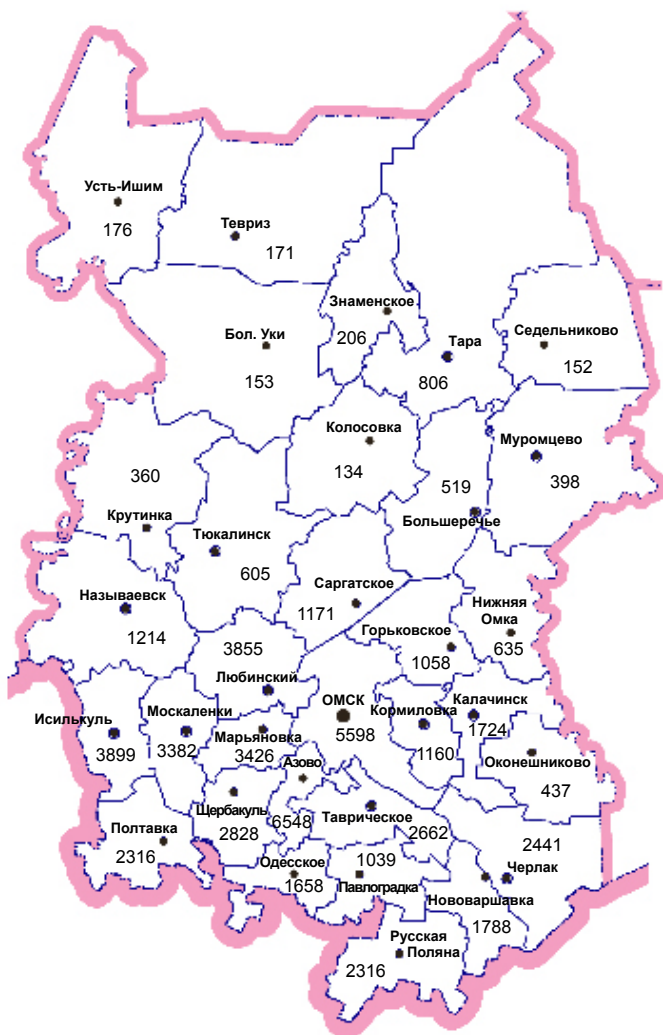


Рис. 20. Карта-схема численности немцев в районах Омской области по итогам Всероссийской переписи населения 2002 г. (чел. обоего пола)

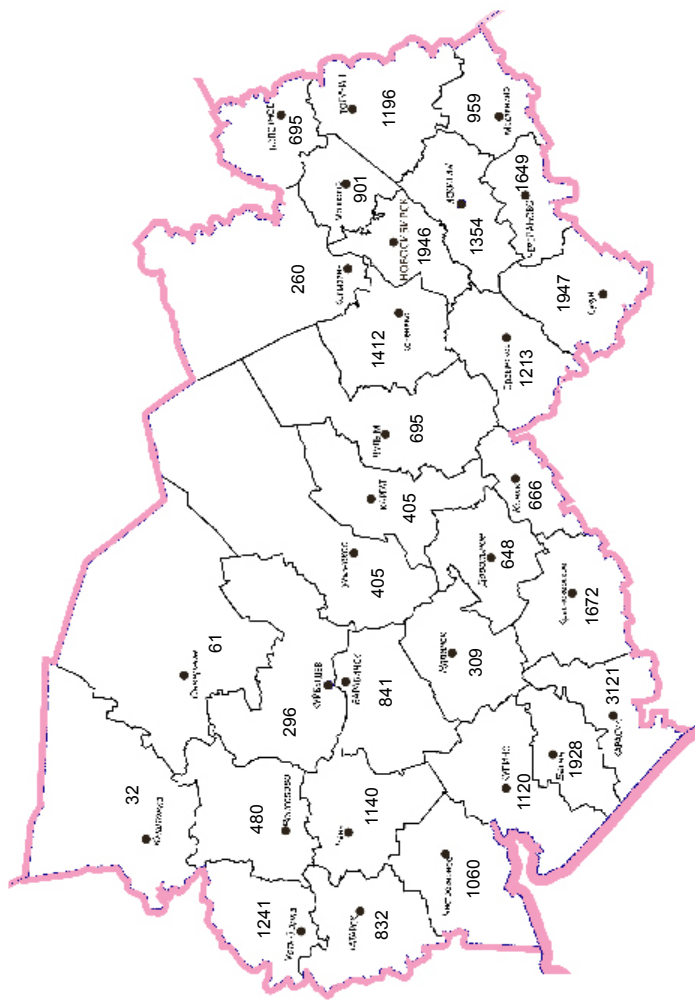


Рис. 21. Карта-схема численности немцев в районах Новосибирской области по итогам Всероссийской переписи населения 2002 г. (чел. обоого пола)

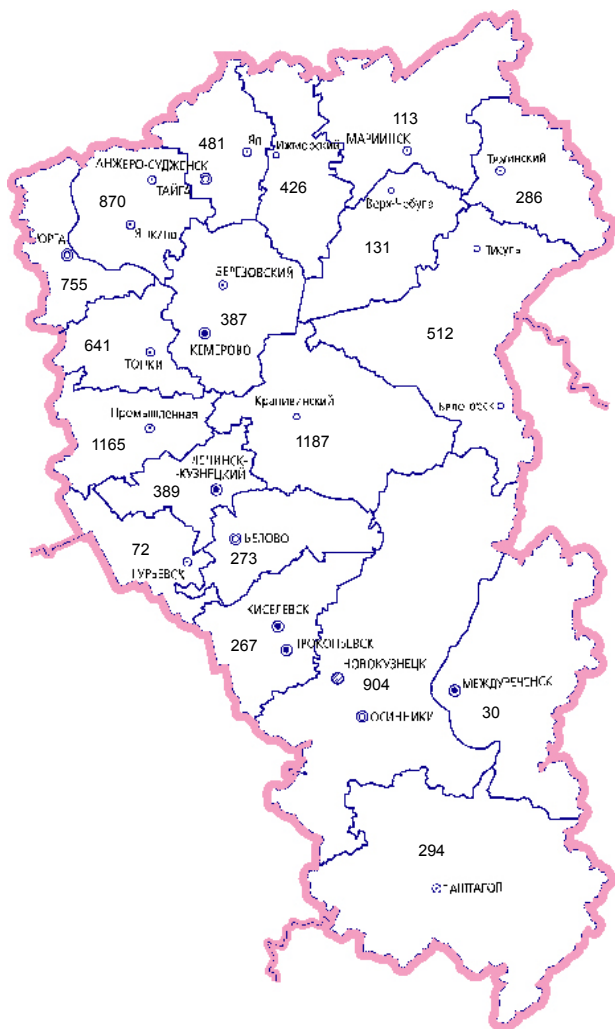


Рис. 22. Карта-схема численности немцев в районах Кемеровской области по итогам Всероссийской переписи населения 2002 г. (чел. обоого пола)

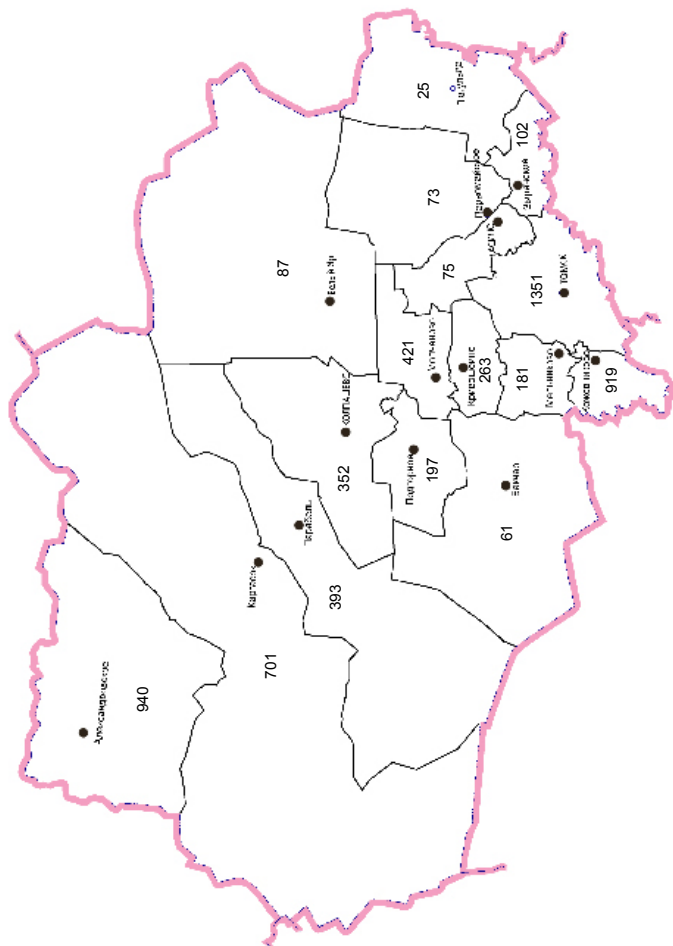


Рис. 23. Карта-схема численности немцев в районах Томской области по итогам Всероссийской переписи населения 2002 г. (чел. обоого пола)



Таблица 1

**Численность этнических групп Тобольской губернии  
по итогам Всероссийской переписи населения 1897 г.  
Оба пола. Все население (в порядке убывания)**

Этническая группа	Численность (чел.)
Все население	1 433 597
Русские	1 311 706
в т. ч. украинцы*	37 800
Татары, в т. ч.:	
коренные тюрки (тобольские татары)**	37 648
сибирские бухарцы	11 307
татары-крестьяне	8 074
Остяки	16 509
Киргизы ( <i>казахи</i> )	7 547
Вогулы ( <i>манси</i> )	7 474
Зыряне ( <i>коми-зыряне</i> )	7 110
Поляки	5 963
Самоеды ( <i>ненцы</i> )	4 436
Евреи	3 458
Латыши	3 283
Эсты ( <i>эстонцы</i> )	2 047
Цыгане	1 685
Мордва	1 639
Финны	1 017
Немцы	1 105
Чуваши	640
Башкиры	464
Литовцы	372
Черемисы ( <i>марийцы</i> )	309
Вотяки ( <i>удмурты</i> )	65
Пермяки ( <i>коми-пермяки</i> )	8

**Примечания.** Исчислено по: Патканов С. К. Статистические данные, показывающие племенной состав населения Сибири, язык и роды инородцев (на основании данных специальной разработки материалов переписи 1897 г.). – СПб., 1911. – Т. II. Тобольская, Томская и Енисейская губ. – С. VIII, 2–5.

\*Данные вычислены С. И. Бруком и В. М. Кабузаном. См.: Брук С. И., Кабузан В. М. Численность и расселение украинского этноса в XVIII – начале XX века // СЭ. – 1981. – № 5. – С. 24, табл. 4.

\*\*Наименования групп приведены в соответствии с источником, расшифровка курсивом наша.

Таблица 2

**Численность этнических групп Томской губернии  
по итогам Всероссийской переписи населения 1897 г.  
Оба пола. Все население (в порядке убывания)**

Этническая группа	Численность (чел.)
<i>Все население</i>	1 927 932
Русские	1 760 619
в т. ч. украинцы*	99 300
Коренные тюрки (инородцы)**	85 812
Киргизы ( <i>казахи</i> )	24 810
Мордва	14 888
Татары-крестьяне	9 423
Евреи	7 749
Поляки	6 328
Остяко-самоеды ( <i>кеты, селькупы</i> )	4 821
Чуваши	2 807
Цыгане	2 229
Зыряне ( <i>коми-зыряне</i> )	1 875
Латыши	1 488
Немцы	1 375
Остяки угорские	693
Пермяки ( <i>коми-пермяки</i> )	549
Эсты ( <i>эстонцы</i> )	361
Сибирские бухарцы	294
Молдаване	138
Финны	136
Башкиры	109
Черемисы ( <i>марийцы</i> )	48
Вотяки ( <i>удмурты</i> )	10

**Примечания.** Исчислено по: *Патканов С. К.* Статистические данные, показывающие племенной состав населения Сибири, язык и роды инородцев (на основании данных специальной разработки материалов переписи 1897 г.). – СПб., 1911. – Т. II. Тобольская, Томская и Енисейская губ. – С. 130–133.

\*Данные вычислены С. И. Бруком и В. М. Кабузаном. См.: *Брук С. И., Кабузан В. М.* Численность и расселение украинского этноса в XVIII – начале XX века // СЭ. – 1981. – № 5. – С. 24, табл. 4.

\*\*Наименования групп приведены в соответствии с источником, расшифровка курсивом наша.



Таблица 3

**Численность этнических групп Сибирского края  
по итогам Всесоюзной переписи населения 1926 г.  
Оба пола. Все население (в порядке убывания; группы  
численностью свыше 2 тыс. чел.)**

Этническая группа	Численность (чел.)
<i>Все население</i>	8 681 177
Русские	6 767 892
Украинцы	827 536
Белорусы	320 320
Мордва	107 794
Татары	96 135
Немцы	78 798
Казахи	48 392
Чуваши	48 011
Поляки	45 854
Алтайцы	39 037
Евреи	32 750
Эстонцы	29 890
Латыши	26 878
Шорцы	12 586
Зыряне	12 458
Бухарцы	11 674
Пермяки	8 545
Латгальцы	8 191
Остяки	8 188
Цыгане	7 200
Вотяки (удмурты)	6 418
Кумандинцы	6 334
Литовцы	5 619
Теленгиты	3 415
Карагасы (тофалары)	2 825
Башкиры	2 194

**Примечание.** Исчислено по: *Всесоюзная перепись населения 1926 г.* – М., 1928. – Т. VI. Сибирский край. Бурято-Монгольская АССР.

Таблица 4

**Численность немцев в округах Тобольской губернии по итогам Всероссийской переписи населения 1897 г. Оба пола (чел.)**

Округ	Все население	Немцы
Березовский	21 423	1
Ишимский	269 131	107
Курганский	260 174	45
Сургутский	7 746	–
Тарский	159 666	104
Тобольский	127 895	127
Туринский	68 793	26
Тюкалинский	208 798	519
Тюменский	121 437	147
Ялуторовский	188 532	29
Всего:	1 433 565	1 105
<i>городское</i>	86 574	323
<i>сельское</i>	1 347 021	782

**Примечание.** Составлено по: *Патканов С. К.* Статистические данные, показывающие племенной состав населения Сибири, язык и роды инородцев (на основании данных специальной разработки материалов переписи 1897 г.). – СПб., 1911. – Т. II. Тобольская, Томская и Енисейская губ. – С. 2–5.

Здесь и далее: “–” в ячейке таблицы означает, что явление отсутствует; “...” означает, что автор не имеет достоверных данных о явлении.

Таблица 5

**Численность немцев в округах Томской губернии по итогам Всероссийской переписи населения 1897 г. Оба пола (чел.)**

Округ	Все население	Немцы
Барнаульский	584 035	283
Бийский	337 079	9
Змеиногорский	242 823	156
Каинский	187 136	129
Кузнецкий	161 707	51
Мариинский	137 869	57
Томский	277 283	690
Всего:	1 918 932	1 375
<i>городское</i>	136 119	525
<i>сельское</i>	1 791 813	850

**Примечание.** Составлено по: Патканов С. К. Статистические данные, показывающие племенной состав населения Сибири, язык и роды инородцев (на основании данных специальной разработки материалов переписи 1897 г.). – СПб., 1911. – Т. II. Тобольская, Томская и Енисейская губ. – С. 130–133.

Таблица 6

**Численность немцев в западных округах Сибирского края по  
итогам Всесоюзной переписи населения 1926 г.  
Городское и сельское население (чел.)**

Административная единица	Все население	Немцы
<i>Сибирский край</i>	<i>8 681 177</i>	<i>78 798</i>
Барабинский округ	503 123	1 892
Барнаульский округ	699 214	215
Бийский округ	743 026	178
Каменский округ	445 609	91
Кузнецкий округ	404 368	183
Новосибирский округ	793 704	1 283
Омский округ	823 437	34 617
Рубцовский округ	418 740	1 929
Славгородский округ	433 374	31 743
Тарский округ	277 442	1631
Томский округ	722 638	1 059

**Примечание.** Исчислено по: *Всесоюзная перепись населения 1926 г.* – М., 1928. – Т. VI. Сибирский край. Бурято-Монгольская АССР.

Таблица 7

**Численность немцев в округах и районах Сибирского края  
по результатам Всесоюзной переписи населения 1926 г.  
Оба пола. Сельское население (чел.)**

Округ / район	Всего	Немцы
1	2	3
Сибирский край	7 553 149	71 941
<i>Барабинский округ</i>	476 023	1 842
Баклушевский	24 111	10
Барабинский	34 685	11
Биазинский	6 144	1
Верх-Ичинский	16 128	5
Казанский	21 621	9
Купинский	46 410	1 364
Кыштовский	32 922	5
Малокрасноярский	19 362	8
Меньшиковский	25 126	3
Михайловский	23 739	2
Нижекаргатский	33 709	6
Новотроицкий	14 694	2
Спасский	27 233	6
Татарский	60 093	392
Убинский	31 770	1
Чановский	28 279	12
Юдинский	30 211	5
<i>Барнаульский округ</i>	620 863	124
<i>Бийский округ</i>	695 235	105
<i>Каменский округ</i>	422 655	70
<i>Кузнецкий округ</i>	337 762	76
<i>Новосибирский округ</i>	650 622	896
Алексеевский	29 356	18
Баксинский	11 760	8
Бердский	41 380	10
Бугринский	44 282	33
Вьюнский	17 310	1

Продолжение табл. 7

1	2	3
Гутовский	44 757	507
Индерский	37 619	12
Каменский	32 240	97
Каргатский	38 898	30
Карпысакский	28 324	7
Каураковский	23 533	5
Колыванский	18 768	5
Коченевский	43 602	25
Легостаевский	22 681	13
Маслянинский	37 585	5
Ордынский	33 369	4
Ояшинский	19 898	32
Ужанихинский	37 062	9
Черепановский	59 828	2
Чулымский	28 676	73
<i>Омский округ</i>	643 767	32 444
Ачаирский	19 433	974
Борисовский	25 729	2091
Бородинский	34 422	1 678
Еланский	22 693	413
Иконниковский	23 669	5
Исиль-Кульский	32 694	1 877
Калачинский	51 076	388
Корниловский	33 388	353
Крестинский	28 523	653
Крутинский	45 533	19
Любинский	48 208	6 595
Москаленский	28 375	4 726
Называевский	39 691	17
Одесский	23 615	2 100
Павлоградский	23 452	393
Полтавский	29 111	39
Саргатский	28 672	36

Продолжение табл. 7

1	2	3
Сосновский	22 379	9 777
Таврический	15 205	92
Тюкалинский	49 941	142
Уральский	18 362	76
<i>Рубцовский округ</i>	393 057	1 895
Змеиногорский	52 902	11
Колыванский	25 505	10
Курьинский	29 305	3
Локтевский	36 782	1 270
Покровский	49 276	6
Поспелихинский	50 034	21
Рубцовский	65 697	569
Угловский	27 800	4
Чарышский	22 071	0
Шипуновский	33 734	1
<i>Славгородский округ</i>	415 663	30 120
Андреевский	20 123	3 019
Благовещенский	28 410	2 660
Волчихинский	39 849	5
Знаменский	37 382	9 567
Карасукский	30 451	26
Ключевский	42 908	1 052
Михайловский	23 463	2
Новоалексеевский	31 523	3 495
Родинский	38 875	26
Славгородский	47 205	10 144
Хабаровский	33 096	78
Чернокурьинский	42 453	46
<i>Тарский округ</i>	267 101	1 560
Большереченский	39 875	5
Евгацинский	18 954	6
Екатерининский	20 411	665
Знаменский	38 889	18

Окончание табл. 7

1	2	3
Муромцевский	23 720	7
Нижеколюсовский	32 036	6
Рыбинский	26 640	845
Седельниковский	24 728	3
Тевризский	23 728	–
Усть-Ишимский	18 178	5
<i>Томский округ</i>	574 982	657
Александровский	5 698	24
Богородский	31 635	13
Болотинский	54 646	474
Верх-Чебулинский	30 605	1
Вороновский	25 434	13
Зачулымский	16 485	2
Зыряновский	28 580	2
Ижморский	22 246	2
Ишимский	24 323	15
Каргасокский	7 805	–
Коларовский (Томский 2)	36 774	31
Колпашевский	15 154	3
Кривошеинский	27 730	2
Малопесчанский	24 285	2
Мариинский	27 042	4
Молчановский	14 800	5
Новокусовский	26 303	3
Парабельский	8 804	1
Поломошинский	18 362	13
Судженский	23 122	7
Тайгинский	19 739	7
Томский	31 460	11
Троицкий	18 824	1
Чаинский	11 764	2
Юргинский	23 672	19

**Примечание.** Исчислено по: *Всесоюзная перепись населения 1926 г.* – М., 1928. – Т. VI. Сибирский край. Бурято-Монгольская АССР.



Таблица 8

**Численность немцев в округах Уральской области  
по итогам Всесоюзной переписи населения 1926 г.  
Городское и сельское население (чел.)**

Округ	Всего	Немцы
<i>Всего по области</i>	<i>6 786 339</i>	<i>6 337</i>
Верхнекамский	203 195	47
Златоустовский	239 528	172
Ирбитский	278 812	79
Ишимский	440 941	153
Коми-Пермяцкий	152 494	17
Кунгурский	479 557	356
Курганский	493 693	193
Пермский	716 169	234
Сарапульский	539 787	164
Свердловский	619 995	415
Тагильский	437 760	107
Тобольский	192 163	81
Троицкий	312 651	1 968
Тюменский	505 012	195
Челябинский	496 488	2 039
Шадринский	678 206	117

**Примечание.** Исчислено по: *Всесоюзная перепись населения 1926 г.* – М., 1928. – Т. VI. Вятский район. Уральская область. Башкирская АССР.

Таблица 9

**Численность немцев в округах и районах Уральской области по результатам переписи 1926 г. Сельское население (чел.)**

Округ / район	Все население	Немцы
1	2	3
Уральская область	5 379 265	4 797
<i>Верхнекамский округ</i>	136 217	17
<i>Златоустовский округ</i>	97 610	21
Катавский	20 011	–
Кусинский	5 641	–
Медведевский	13 565	9
Миасский	29 391	4
Миньярский	12 829	1
Саткинский	16 017	6
<i>Ирбитский округ</i>	255 789	34
<i>Ишимский округ</i>	415 979	104
Аббатский	30 958	...
Армизонский	15 706	4
Аромашевский	34 842	...
Бердюжский	34 281	10
Виколовский	36820	4
Гольшмановский	28 793	...
Жилияковский	49 064	31
Ильинский	27 542	...
Ламенский	24 446	5
Ларихинский	23 453	...
Петуховский	37 991	20
Сладковский	29 885	23
Сорокинский	19 703	5
Частоозерский	22 613	...
<i>Коми-Пермяцкий округ</i>	152 491	17
<i>Кунгурский округ</i>	438 547	336
<i>Курганский округ</i>	459 115	106

Продолжение табл. 9

1	2	3
<i>Пермский округ</i>	493 278	36
<i>Сарapulьский округ</i>	482 556	120
<i>Свердловский округ</i>	272 135	38
<i>Тагильский округ</i>	229 692	29
<i>Тобольский округ</i>	170 984	37
Байкаловский	14 052	17
Березовский	11 497	–
Дубровский	20 833	11
Кондинский	5 243	–
Обдорский	17 714	–
Самаровский	11 856	–
Сургутский	5 605	–
Тобольский	41 992	9
Уватский	18 439	–
Черноковский	23 763	–
<i>Троицкий округ</i>	268 636	1 878
Брединский	10 585	2
Верненский	24 181	3
Верхнеуральский	35 393	3
Каракульский	23 350	1 578
Кизелский	21 999	2
Кочкарский	17 943	22
Магнитный	15 719	–
Полтавский	23 968	1
Степной	17 859	–
Троицкий	24 411	237
Увельский	27 501	15
Уйский	25 775	15
<i>Тюменский округ</i>	437 412	109
Емурглинский	30 838	18
Исетский	43 303	7

Окончание табл. 9

1	2	3
Липчинский	21 194	1
Новозаимский	41 268	11
Нижнетавдинский	32 997	1
Суерский	23 165	7
Талицкий	36 476	...
Тугулымский	25 532	7
Тюменский	44 555	7
Шагровский	44 211	2
Юргинский	28 333	11
Ялуторовский	35 678	7
Ярковский	29 993	20
<i>Челябинский округ</i>	424 388	1 850
Бродокалмакский	25 729	–
Воскресенский	29 608	4
Долговской	35 327	14
Еткульский	29 082	120
Коельский	24 571	18
Катайский	16 963	10
Кочердыкский	18 832	324
Мнаасский	32 690	17
Мишкинский	39 840	8
Усть-Уйский	23 699	194
Челябинский	38 000	195
Чудиновский	13 175	566
Шумихинский	38 861	–
Щучанский	35 237	10
Яланский	22 812	375
<i>Шадринский округ</i>	643 663	66

**Примечание.** Исчислено по: *Всесоюзная перепись населения 1926 г.* - М., 1928. - Т. VI. Вятский район. Уральская область. Башкирская АССР; *Список населенных пунктов Уральской области.* - Свердловск, 1928. - Т. IV. Ишимский округ; Т. XII. Тобольский округ; Т. XIV. Тюменский округ.

Таблица 10

**Селения западных округов Сибирского края  
с преобладающим немецким населением  
(по итогам Всесоюзной переписи населения 1926 г.)**

Наименования округов, районов, сельсоветов и населенных пунктов	Род населен- ного пункта	Год основания	Число жителей (чел.)
1	2	3	4
<b>БАРАБИНСКИЙ ОКРУГ</b>			
<i>Барабинский район</i>			
Полоса отчуждения ж. д.			
Будка 1108 км	будка ж. д.	—	7
<i>Купинский район</i>			
Граничная (с/с)	деревня	—	170
Николаевка	деревня	—	92
Павловка (Б. Северный уч.) (с/с)	деревня	—	323
Спасская (Лабиха) (с/с)	деревня	—	
Антоновка (Барцово)	деревня	—	242
Цветнополье (с/с)	село	—	326
Нейфельд	хутор	—	82
<i>Татарский район</i>			
Неудачино (с/с)	деревня	—	173
Березовка	хутор	—	49
Вижа (Ливановка)	хутор	—	17
Гибнера	хутор	—	15
Дика	хутор	—	213
Краснополь	хутор	—	49
Клюевка	хутор	—	34
Лесовка	хутор	—	18
Левен	хутор	—	10
Тевса	хутор	—	6
<b>КУЗНЕЦКИЙ ОКРУГ</b>			
<i>Кемеровский район</i>			
Кедровка (с/с)	деревня	1726	
Медынинский	выселок	—	13

Продолжение табл. 10

1	2	3	4
<b>НОВОСИБИРСКИЙ ОКРУГ</b>			
<i>Гутовский район</i>			
Долгово (с/с)	деревня	1770	
Асановский	хутор	1910	96
Калужский (с/с).	поселок	1907	355
<b>ОМСКИЙ ОКРУГ</b>			
<i>Ачаирский район</i>			
Ачаир (с/с)	село	—	
Геллерт	хутор	1907	53
Евтушинский (с/с)	хутор	1907	97
Козловский	хутор	1906	89
Лен	хутор	1914	24
Майнифер	хутор	1905	19
Мюльбаер	хутор	1904	72
Флемер	хутор	—	27
Фрейнд	хутор	1901	19
Семеновский с/с	поселок	1909	736
Неменовский	выселок	1913	126
Усть-Заостровское (с/с)	село	—	
Новый Хутор (Немецкий)	хутор	1910	161
<i>Борисовский район</i>			
Дмитриевка (Кантал) (с/с)	деревня	1911	
Песчаный Кордон	хутор	—	23
Красноярка (Кудай-Кудук) (с/с)	село	1896	516
Заимский	участок	1921	58
Кокчинский (Шпала)	участок	1914	107.
Чадский	участок	1925	25
Яблоновка	хутор	1911	222
Михайловка (с/с)	село	1804	
Архиерейский	поселок	1916	124
Ново-Скатово (с/с)	село	1906	615
Нока (с/с)	поселок	1900	
Грибановка	хутор	1912	274

Продолжение табл. 10

1	2	3	4
<b>Бородинский район</b>			
Демьяновка (с/с)	село	1891	
Майоровский	поселок	1905	201
Максимовка (с/с)	поселок	1918	
Чучкино	выселок	1901	269
Осиповка (с/с)	поселок	1900	312
Лукинский	хутор	1908	46
Покровка (с/с)	деревня	1921	
Кремлевский	хутор	1913	20
Морозовский	участок	—	56
Трусовка (с/с)	поселок	1900	120
Бородинка	село	1891	171
Девятиовский	хутор	1907	128
Ивановский.	поселок	1918	161
Кирияновский	участок	1918	39
Ромберг	поселок	1924	98
Русановский	хутор	1911	29
Халдеевка	поселок	1910	79
Шпехтовский с/с			
Климент	хутор	1906	17
Кремлевский	участок	1872	24
Мауэр	хутор	1909	7
<b>Еланский район</b>			
Хортицкий (с/с)	поселок	1913	135
Журавлевский	поселок	1912	214
<b>Исиль-Кульский район</b>			
Евсюково (с/с)	хутор	1909	
Беккерский	хутор	1907	114
Пучково (с/с)	поселок	1903	109
Гофнунгсталь	поселок	1907	199
Ивановка	хутор	1907	73
Межевая	хутор	1907	32
Надеждовка	поселок	1924	57
Николайполь	деревня	1909	154

Продолжение табл. 10

1	2	3	4
Новополь	хутор	1925	16
Розовка	деревня	1907	77
Солнцевский (с/с)	хутор	1907	102
Водяной	хутор	—	146
Гаак	хутор	—	26
Карповка	хутор	1907	122
Летуновский	участок	1918	12
Любимовский	хутор	1911	64
Петровка	хутор	1907	100
Удобный	хутор	1907	36
Федоровка	хутор	1907	69
Фот	хутор	1920	21
<b>Калачинский район</b>			
Ивановка (с/с)	деревня	1892	
Михайловский	хутор	1911	23
Новая Рига	деревня	1895	108
Кирьяновка (с/с)	деревня	1900	181
<b>Корниловский район</b>			
Фоминка (2-й Фоминский) (с/с)	деревня	1907	305
Фабричное (с/с)	деревня	—	291
Егорьевка	деревня	1897	637
Рыбинка	деревня	—	30
Шахотово (Николая)	заимка	1918	4
<b>Крестинский район</b>			
Васильевский (Желановский) с/с	поселок	1910	
Эбенфельдский (Макаринский)	поселок	1908	224
Кирьяновское (с/с)	село	1907	
Золотухинский	поселок	1907	308
Северное (с/с)	село	1890	
Поселок при паровой мельнице	мельница	1913	42
<b>Любинский район</b>			
Астраханка (с/с)	поселок	1909	
Абрам	хутор	1917	13



*Продолжение табл. 10*

1	2	3	4
Бабайловка	участок	1908	168
Байтлер	хутор	1916	16
Берг	хутор	1918	17
Вегнер	хутор	1917	13
Виллер (уч. Смоляновский)	хутор	1900	39
Виллер 2-й	хутор	1910	28
Гаук	хутор	1920	17
Дедерер	хутор	1913	20
Дригер	хутор	1909	11
Дымский	хутор	1924	9
Зименец	хутор	1916	10
Зоненберг	хутор	1918	22
Кальнин	хутор	1918	18
Конаковский	поселок	1923	162
Кламер	хутор	1916	17
Конрад	хутор	1923	6
Куберштейн	хутор	1923	8
Кузнецов	хутор	1917	19
Лавренец	хутор	1914	19
Лике	хутор	1916	12
Марон	хутор	1915	7
Масляновка	деревня	1908	143
Миллер	хутор	1918	22
Миллер	хутор	1916	24
Миллер	хутор	1915	15
Михеев	хутор	1917	21
Налеповский	участок	1918	24
Петрих	хутор	1915	16
Реймер	хутор	1909	10
Релендер	хутор	1916	14
Ремель	хутор	1909	7
Рихтер	хутор	1924	9
Родинко	хутор	1915	20
Руф	хутор	1915	19

Продолжение табл. 10

1	2	3	4
Сандер	хутор	1915	15
Скворцов 1-й	хутор	1910	21
Скворцов 2-й	хутор	1910	18
Смоляновка	участок	1909	134
Тейзе	хутор	1917	11
Том	хутор	1915	15.
Фарер	хутор	1914	30
Фишер	хутор	1917	12
Фишер	хутор	1917	20
Фризен	хутор	1909	10
Фризент 1-й	хутор	1909	11
Фризент 2-й	хутор	1909	24
Фрицлер	хутор	1910	11
Цилке	хутор	1918	16
Цират	хутор	1915	13
Чупин	хутор	1924	16
Шаньков	хутор	1917	14
Шлихтер	хутор	1909	56
Янсен	хутор	1911	8
Замиралово (с/с)	деревня	1858	
Адамовский	хутор	1924	5
Андреевский	хутор	1924	6
Васильевский	хутор	1913	20
Веселовский	хутор	1913	16
Гофмановский	хутор	1923	13
Даниловский	хутор	1924	4
Калиновка	поселок	1924	155
Касьяновка	хутор	1913	24
Кирьяновский	хутор	1924	4
Ленинский	хутор	1913	21
Миллеровка	хутор	1913	5
Паулиновский	хутор	1924	11
Романовский	хутор	1913	9
Романовский	хутор	1924	3

Продолжение табл. 10

1	2	3	4
Чикаевка	поселок	1913	67
Юлиановский	хутор	1924	11
Герц (Красноярский с/с)	хутор	1901	28
Кун	хутор	1901	15
Майер (хутор Кравцева)	хутор	1913	79
Мариановка (с/с)	поселок	—	
Алексеевка	поселок	1900	115
Линд	хутор	1905	20
Орловка (с/с)	село	1682	
Мокрый	хутор	1907	74
Черноног	хутор	1913	22
Пестровский (с/с)	поселок	1908	
Тарлык	деревня	1908	434
Помогаевский (с/с)	поселок	1907	509
Протопопова (с/с)	поселок	1903	366
Генне	хутор	1918	18
Кочки	хутор	1905	92
Ровная Поляна (хутора Генне, Шмунка)	поселок	1907	182
Рыбное	поселок	1913	234
Шмунка	хутор	1916	30
Ребровка (с/с)	поселок	—	243
Вальдгейм	поселок	1923	51
Вейберг	хутор	1916	7
Вине	хутор	1910	34
Вольф	хутор	1923	8
Грасс	хутор	1909	25
Гросс	хутор	1923	9
Зелен-Полье	поселок	1923	69
Изаак	хутор	1919	30
Костинский	хутор	1922	13
Мало-Ребровка	поселок	1923	73
Матис	хутор	1914	37
Орловка	поселок	1902	95

Продолжение табл. 10

1	2	3	4
Петровка	хутор	1904	164
Печальное	хутор	1926	6
Примерный	хутор	1910	36
Пролетаровка	хутор	1923	27
Регер	хутор	1900	111
Реймер	хутор	1924	18
Совхоз № 22 (б. Лузино)	совхоз	1909	130
Тесман	хутор	1912	67
Чернышев (Фурман)	хутор	1924	11
Чукреевка	поселок	—	109
Янцен	Хутор	1910	33
Антоненский № 4	Хутор	1920	13
Степное (с/с)	село	1626	
Александрова	поселок	1907	141
Ново-Шарапово	поселок	1908	215
Усовка (с/с)	поселок	1900	505
Васильевка	хутор	1910	65
Дик	хутор	1912	52
Карагановка	хутор	1895	73
Позин	хутор	1914	20
Федоровка (с/с)	поселок	1907	300
Ульрих	хутор	1901	66
Романовский (Щербаковский с/с)	поселок	1918	
Гаммер	хутор	1910	23
Дедерер	хутор	1910	17
Зендер	хутор	1919	17
Кель	хутор	1915	59
Кемлер	хутор	1902	22
<b>Москаленский район</b>			
Волчье (с/с)	поселок	1757	
Гартман	хутор	1911	57
Гольбштадт (с/с)	деревня	1907	199
Клаус	хутор	1910	210
Надеждовка	хутор	1908	100

Продолжение табл. 10

1	2	3	4
Нейфельд	хутор	1903	95
Ран	хутор	1915	76
Фукс	хутор	1900	111
Веселый Привал	хутор	1921	42
Екатериновка (с/с)	деревня	1906	152
Березовка	хутор	1910	26
Богуновка	хутор	1906	94
Григорьевка	хутор	1908	28
Грязновка	поселок	1916	113
Доброе-Поле	деревня	1908	107
Корнеевка	хутор	1906	162
Миролобовка	деревня	1906	236
Ново-Александровка	деревня	1906	180
Петерс	хутор	1910	36
Реймер	хутор	1907	19
Розенгоф	хутор	1907	27
Лузино (с/с)..	село	1754	
Мироновка (с/с)	поселок	1923	253
Мирное Поле (Милосердова участок, хутор Фукс)	поселок	1923	145
Шефферовский	хутор	1923	57
Москаленки (с/с)	село	1896	
Родная-Долина	хутор	1923	42
Николаевка (с/с)	село	1665	
Крафт	хутор	1898	131
Ново-Поповка (с/с)	поселок	1919	410
Бокк	хутор	1903	47
Мариенфельд	поселок	1908	260
Участок № 37	участок	1913	169
Ольгино (с/с)	село	1899	
Красносельский (Порт-Артур)	поселок	1909	492
Якорь	мельница	1925	13
Покровка (с/с)	село		
Рабе	хутор	1911	21

Продолжение табл. 10

1	2	3	4
Рейнфельд	поселок	1914	218
Эдигер	хутор	1924	6
Степок (с/с)	село	1895	
Ново-Алексеевка	поселок	1906	560
<b>Одесский район</b>			
Побочное (с/с)	село	1906	1510
Пришиб (Романовка) (с/с)	деревня	1906	217
Сереброполье	хутор	1913	156
Хутор №1	хутор	1914	24
Хутор № 2	хутор	1914	21
Хутор № 3	хутор	1914	65
<b>Павлоградский район</b>			
Кохановка (с/с)	село	1908	
Аначкинский	хутор	1926	36
Барочный	хутор	1926	10
Бердовский	поселок	1926	103
Ракинский (Ликов-Кут)	поселок	1925	113
<b>Саргатский район</b>			
Ново-Покровское (Куреме) (с/с)	село	—	
Замираловка	хутор	1906	11
<b>Сосновский район</b>			
Александровка (с/с)	деревня	1891	1729
Бийбетыр (Аульный № 4 с/с)	аул	1786	
Кордон № 5 Тайс	кордон	1911	21
Прокис Осип	хутор	1915	10
Эккерт К. А.	хутор.	1913	6
Звонарев-Кут (с/с)	деревня	1906	675
Зеленополье (Уль-Кулчелик) (с/с)	село	1906	434
Зеленопольские Отруба	отруба	1911	205
Кишкине-Тюмбай (Мартук)	поселок	1918	282
Камышино (с/с)	поселок	1898	
Кара-Чилик (Дик)	поселок	1907	115
Николаевка	поселок	1907	97

Продолжение табл. 10

1	2	3	4
Круч	хутор	1893	391
Гауф	хутор	1893	179
Кашкарево (Гофенталь, Шик)	хутор	1890	122
Мецлер	хутор	1913	39
Пяташный	хутор	1906	110
Новинка (Мартук) (с/с)	село	1896	584
Бишлер	хутор	1910	10
Блешмидт (Путинцева)	хутор	1905	52
Герасимова (Мелмаин)	хутор	1907	87
Лехнер	хутор	1906	159
Фурман (Путинцева)	хутор	1911	43
Шитц	хутор	1906	20
Пахомовка (с/с)	село	1906	
Литовочная Дача	кордон	1911	21
Поповка (с/с)	село	1896	482
Верхне-Карбуш	поселок	1900	144
Маурер	хутор	1908	97
Мирная-Долина	село	1908	353
Привальное (с/с)	село	1894	704
Сосновка (с/с)	село	1895	852
Сосновский хутор № 1	хутор	1907	32
Сосновский хутор № 2	хутор	1907	32
Сосновский хутор № 3	хутор	1907	37
Сосновский хутор № 4	хутор	1907	22
Сосновский хутор № 5	хутор	1907	6
Сосновский хутор № 6	хутор	1907	7
Сосновский хутор № 7	хутор	1907	11
Сосновский хутор № 8	хутор	1907	4
Трубецкое (с/с).	село	1905	588
Цветнополье (с/с)	деревня	1906	667
Аркалык	кордон	1912	14
Разодолино	деревня	1918	293

Продолжение табл. 10

1	2	3	4
<b>Таврический район</b>			
Ново-Селецкое (Кривая Дубрава) (с/с)	село	1914	
Баргель	хутор	1913	8
<b>Тюкалинский район</b>			
Бекишево (с/с)	село	—	
Гуровка	деревня	—	124
<b>Уральский район</b>			
Славянское (Каратерек) с/с	село	—	
Белосельский	участок	1926	28
<b>РУБЦОВСКИЙ ОКРУГ</b>			
<b>Локтевский район</b>			
Самарка (с/с)	поселок	1893	904
Вознесенка	поселок	1897	54
<b>Рубцовский район</b>			
Саратовский (с/с)	поселок	1906	549
<b>СЛАВГОРОДСКИЙ ОКРУГ</b>			
<b>Андреевский район</b>			
Акпановский (с/с)	аул	—	
Алекسانдро-Невский (с/с)	поселок	1907	549
Гоффентальский (с/с)	поселок	1908	663
Починное	поселок	1925	77
Розенталь (с/с)	поселок	1907	384
Студеное (Спасовка) (с/с)	деревня	—	
Луганский	поселок	1908	440
Чулакова (с/с)	деревня	1876	
Красновский	поселок	1908	461
Шендорфский (с/с)	поселок	1909	483
<b>Благовещенский район</b>			
Гляден № 1 (с/с)	поселок	1908	242
Гляден № 2	поселок	1908	263
Гляден № 3	поселок	1909	259
Гляден № 4	поселок	1909	245
Ивановка	поселок	1920	200



Продолжение табл. 10

1	2	3	4
Долиновка (Свистуново), (Долино-Чернавский с/с)	деревня	1921	
Чернавка	деревня	1911	269
Елизавет-Градский (с/с)	поселок	1910	220
Кронштадт	поселок	1910	180
Мариуполь (Сенокосное)	поселок	1910	150
Кременчуг (Пятым) (с/с)	поселок	1910	
Гогейм	поселок	1910	173
Лондон	поселок	1910	248
Николаевка № 1 (с/с)	поселок	1911	303
Татьяновка №3	поселок	1911	173
<b>Знаменский район</b>			
Знаменка (с/с)	село	1888	
Софиевка	поселок	1911	66
Николаевский (Якушинский) с/с	поселок	1910	
Баронский (Дубровинский)	поселок	1911	343
Пановка (с/с)	поселок	1907	265
Розовский (с/с)	поселок	1911	165
Михайловка	поселок	1912	289
<b>Ключевской район</b>			
Ананьевка (с/с)	поселок	1912	164
Григорьевка	поселок	1912	171
Екатериновка	поселок	1912	258
Марковка	поселок	1912	147
Ново-Покровский (с/с)	поселок	1908	
Екатеринославский	поселок	1908	189
Эстония (с/с)	поселок	1908	
Сергеевка	поселок	1907	121
<b>Немецкий район</b>			
Барский (Рейхенфельд) (с/с)	поселок	1907	283
Надежда (Гофнунгсталь)	хутор	1913	51
Ольгино (Ольгафельд)	поселок	1907	158

Продолжение табл. 10

1	2	3	4
Гольбштадт (Полгород, Кусак) (с/с)	поселок	1908	535
Кусак (Александркрон)	поселок	1909	298
Шумановка	поселок	1911	341
Гришковка (с/с)	поселок	1907	349
Караталь	поселок	1909	267
Хортица	поселок	1909	310
Дворский (Розенгоф) (с/с)	поселок	1908	252
Луговое (Фриденсфельд)	поселок	1908	228
Ясное (Шенау, Карловка)	поселок	1909	238
Желтенький (Шенфельд) (с/с)	поселок	1899	356
Самсоновка (Нилейм)	хутор	1910	215
Камышенка (с/с)	деревня	1907	578
Антоновка	выселок	1912	101
Константиновка (с/с)	поселок	1909	336
Волчий Ракит	поселок	1907	310
Маленький (Блюменталь) (с/с)	поселок	1907	238
Алексеевка	поселок	1913	35
Каменка	хутор	1907	12
Колчановка (Николайфельд)	поселок	1907	180
Кругленький (Александргейм)	поселок	1907	309
Мальшевка (Розенфельд, заимка Амблеева)	поселок	1907	211
Новенький (Пришиб)	поселок	1907	326
Марьяновка (с/с)	деревня	1908	373
Никольский (Николайполь, Иванов Лог) (с/с)	поселок	1909	303
Березовка (Долгий)	поселок	1913	60.
Лесное (Розенвальд, Иванов Лог),	поселок	1908	241
Ново-Романовка (Заячий, Гейдельберг) (с/с),	поселок	1907	475
Мариенфельд	хутор	1913	89
Мирный Покой (Фриденсру)	хутор	1908	59

Продолжение табл. 10

1	2	3	4
Отрадное (Заячий лог, Либенталь)	поселок	1909	363
Орлово (Безымянный Лог) (с/с)	поселок	1908	286
Дягилевка (Николайдорф)	поселок	1908	171
Сине-Озерное (Шензе)	поселок	1908	174
Черновка (Участок № 4 Чертежский)	выселок	1914	143
Чертеж (Гринфельд)	поселок	1908	279
Петровка (Лихтфельд) (с/с)	село	1909	302
Дегтярка (Шенвизе).	село	1909	357
Угловое (Тиге)	поселок	1909	284
Подсосново (с/с)	село	1893	1787
Ровнополь (Участок №2 Высокая Грива, Евенфельд) (с/с)	поселок	1907	301
Александровка (Участок № 2 Склярровский)	поселок	1907	289
Высокая Грива (Гохштедт)	поселок	1908	193
Редкая Дубрава (Гнаденгейм),	поселок	1908	261
Красное	поселок	1908	240
Подснежное (Блюменорд)	поселок	1908	229
Степной (с/с)	поселок	1909	233
Анновка	поселок	1910	154
Марковка	поселок	1909	335
Чистое (Рейнфельд) (с/с)	поселок	1909	
Мирное (Гнаденфельд, Угловое № 1)	поселок	1909	271
Полевое (Алексейфельд)	поселок	1909	163
Протасова	поселок	1908	202
<b>Славгородский район</b>			
Бославино (с/с)	поселок	1909	432
Ольгино	хутор	1911	153
Екатериновка (с/с)	поселок	1910	
Зеленая Долина	поселок	1890	159
Куланский	поселок	1911	244

Продолжение табл. 10

1	2	3	4
Рай-Город	деревня	1911	253
Звонарево-Кутовский (участок № 41) (с/с)	поселок	1909	272
Высокий (участок № 40)	поселок	1909	286
Граничный (участок № 42)	поселок	1909	324
Камышенка (участок № 43)	поселок	1911	324
Карпиловка (с/с)	поселок	1909	653
Ново-Никольский	поселок	1910	535
Киргизская (с/с)	деревня	—	
Саратов	поселок	1912	349
Хорошая	деревня	911	365
Ново-Раковец (с/с)	поселок	1910	409
Цветополь	поселок	1912	201
Орехово (с/с)	поселок	1910	
Долиновка	поселок	1913	62
Суворовка	поселок	1912	145
Чернавка	поселок	1912	305
Самбар (с/с)	поселок	1910	
Ямбор	поселок	1909	291
Славгородское (с/с)	пгт	1910	
Хутор №10 (Заозерный, Л. Толстого)	хутор	1922	5
Хутор № 20 (Л. Толстого)	хутор	1915	7
Хутор № 45	хутор	1925	3
Троицкое (Кирлы) (с/с)	село	1908	
Пятиугольный (Гнаденталь, участок № 55)	поселок	1910	259
Ямки (Ландау, участок № 33) (с/с)	поселок	1908	455
Забавный	поселок	1908	363
Кана	поселок	1910	269
Розовка	поселок	1911	68
Самара	хутор	1911	163
Удальный (Николайдар, Николайталь)	поселок	1909	284

Продолжение табл. 10

1	2	3	4
Ямка	хутор	1912	56
<b>ТАРСКИЙ ОКРУГ</b>			
<i>Екатерининский район</i>			
Верхне-Бобровский с/с (Группа Верхне-Бобровских хуторов)			
Вакенгут	хутор	1916	8
Вакенгут	хутор	1903	6
Дзельзайн	хутор	—	5
Лемке	хутор	1908	2
Месингер	хутор	1927	6
Файфара	хутор	—	5
Фогеля	хутор	1917	6
Егоровская, с -сов.	деревня	—	
Фогельман	хутор	1897	7
Екатерининское (с/с)	село	1715	
Фрейман	хутор	1924	3
Петровка 2 (с/с)	деревня	1880	
Мильке	хутор	1897	3
Литковка (пос. Литковский) <sup>2)</sup>	деревня	1906	...
Федоровский с/с			
Ааз	хутор	1898	5
Аух	хутор	1898	5
Аух	хутор	1901	7
Афельд А.	хутор	1902	2
Афельд Г.	хутор	1900	3
Афельд Г.	хутор	1899	7
Афельд К.	хутор	1903	7
Афельд Э.	хутор	1903	3
Афельд Аугерс	хутор	1901	5
Байера	хутор	1898	4
Байера	хутор	1922	4
Бенке	хутор	1902	5
Блейх	хутор	1890	6
Бодах	хутор	—	3

*Продолжение табл. 10*

1	2	3	4
Боровского	хутор	1804	5
Браун А.	хутор	1901	1
Браун Г.	хутор	1901	1
Брауншвейн	хутор	1901	11
Бузенус	хутор	1901	2
Вагнер	хутор	1899	5
Вакенгут	хутор	1898	8
Валибер	хутор	—	8
Везнер Х.	хутор	1901	2
Вильцер	хутор	1900	5
Виржба Б.	хутор	1899	5
Возхер Анд.	хутор	1900	6
Возхер	хутор	1901	4
Возхер Э.	хутор	1906	8
Возхер Ю.	хутор	1900	8
Вольхер А.	хутор	1898	3
Валенберг	хутор	1898	2
Валенберг	хутор	1923	6
Вутке С.	хутор	1901	3
Вутке Эм.	хутор	1901	2
Гархвик А.	хутор	1901	3
Гархвик Р.	хутор	1902	3
Гартвих Як.	хутор	1900	5
Гашке	хутор	1901	6
Гашке	хутор	1900	6
Геншель	хутор	1911	5
Геншель	хутор	1907	8
Гофман	хутор	1920	6
Гофман А	хутор	1914	4
Грузлик	хутор	1902	5
Грузлик	хутор	1899	8
Грузлик	хутор	1901	5
Грузлик У.	хутор	1898	4
Дер В.	хутор	1901	1

*Продолжение табл. 10*

1	2	3	4
Еске В.	хутор	1900	8
Зиберга	хутор	1908	2
Икерт Анны	хутор	1896	4
Калитке	хутор	1901	8
Кин	хутор	1902	2
Кинас	хутор	1898	2
Клат А.	хутор	1901	1
Клат А.	хутор	1901	4
Клат Б.	хутор	1901	2
Клат Генр.	хутор	1901	4
Клат Густав	хутор	1901	7
Клат Л.	хутор	1901	6
Клат Н.	хутор	1900	7
Клат Ф.	хутор	1912	3
Клат Ю.	хутор	1908	4
Клетке А.	хутор	1900	2
Клетке Ф.	хутор	1925	4
Коваленский	хутор	1899	2
Крагер	хутор	1900	7
Кригер Эд.	хутор	1899	3
Кригер	хутор	1901	2
Купча	хутор	1897	3
Курт Э.	хутор	1901	3
Лавренца	хутор	1901	7
Лавренца	хутор	1898	8
Лемка	хутор	1897	4
Ленца	хутор	1898	3
Ленца	хутор	1898	5
Мерк	хутор	1898	4
Мерк Тох	хутор	1901	7
Месингер	хутор	1902	6
Месингер	хутор	1898	3
Месингер	хутор	1896	6
Миллер	хутор	1901	6

*Продолжение табл. 10*

1	2	3	4
Миллер	хутор	1898	6
Мильке	хутор	1898	3
Неуман	хутор	1901	5
Неуман В.	хутор	1901	6
Неуман И.	хутор	1901	2
Неуман И.	хутор	1901	4
Неуман Э.	хутор	1911	3
Пецкий	хутор	1908	5
Пецкий А.	хутор	1910	3
Пецкий Г.	хутор	1908	7
Пецкий Ал. Эл.	хутор	—	4
Прейс	хутор	1898	2
Пуц Адольф	хутор	1901	4
Пуц Карл	хутор	1901	3
Пуц Фридрих	хутор	1901	6
Родаш	хутор	1896	11
Родер	хутор	1898	3
Роде	хутор	1898	10
Рознера	хутор	1897	3
Станке Г.	хутор	1901	6
Трохлер	хутор	1905	5
Фенглер Г.	хутор	1899	5
Фенглер З.	хутор	1900	9
Фенглер З.	хутор	1899	10
Финер	хутор	—	2
Финер	хутор	—	7
Флеринг	хутор	1901	8
Фредрих	хутор	1900	2
Фрес	хутор	1892	5
Фрицковского	хутор	1899	5
Фрицковского	хутор	1899	9
Хазарт Г.	хутор	1898	5
Хазарт Л.	хутор	1898	2
Хольц Г.	хутор	1901	3



Продолжение табл. 10

1	2	3	4
Цафт	хутор	1899	6
Цафт Д.	хутор	1897	7
Цафх	хутор	1898	4
Цирбе	хутор	1891	3
Цивке	хутор	1901	3
Цильке	хутор	1899	3
Шварца	хутор	1902	4
Штенка	хутор	1907	7
Шульц	хутор	1899	5
Шульц	хутор	1922	5
Шульц	хутор	1901	4
Шульц	хутор	1901	2
Шульц	хутор	1895	7
Эйдельберг	хутор	1888	4
Эйдельберг	хутор	1899	2
Эндлер Г.	хутор	1901	5
Эндлер Э.	хутор	1901	4
<b>Рыбинский район</b>			
Адамовские (с/с)	хутор	1906	357
Ново-Романовский	хутор	1880	441
Старо-Романовские	хутор	—	147
<b>ТОМСКИЙ ОКРУГ</b>			
<b>Болотнинский район</b>			
Большереченский (с/с)	поселок	1907	
Бартеля	хутор	1911	13
Рылеевский	хутор	1920	8
Васильевское (с/с)	село	—	
Юлиановский	хутор	1907	156
Кандереп (с/с)	деревня	1908	
Немецкая Колония	хутор	1912	212
Северный (с/с)	поселок	1908	
Батки	хутор	—	6
Ришель	хутор	—	5
Троицкая (с/с)	деревня	—	

Окончание табл. 10

1	2	3	4
Аутерман (Аутром)	хутор	1919	4
<b>Коларовский район</b>			
Березкина (с/с)	деревня	1750	
Мельница Табарского	мельница	1866	8
<b>Мариинский район</b>			
Петровка (с/с)	деревня	1891	
Мельница Турнера	мельница	1891	69
<b>Чаинский район</b>			
Тетеринский с/с			
Березовская	заимка	1918	1

**Примечания.** 1. Составлено по: *Список населенных мест Сибирского края.* – Новосибирск, 1928. – Т. I. Округа Юго-Западной Сибири; 1929. – Т. II. Округа Северо-Восточной Сибири.

2. Наименования округов, районов и селений приведены в таблице в соответствии с написанием первоисточника.

3. Деревня Литковка составителями «Списка населенных мест...» пропущена (возможно, из-за ошибки в исходных данных с мест). Ранее (1912 г.) зафиксирована «Списком населенных мест Тобольской губернии» (Тобольск, 1912, с. 298–299, 618) как *пос. Литковский* Егоровской волости Тарского уезда с числом жителей 136 чел.

4. В этой таблице “\_” в ячейке третьего столбца означает, что данные о времени создания населенного пункта отсутствуют.

5. Пустая ячейка в четвертом столбце в строке с указанием сельского совета (с/с) свидетельствует о том, что в данном селении выраженное наличие немцев не зафиксировано.

Таблица 11

**Селения восточных округов Уральской области  
с обозначенным итогами Всесоюзной переписи  
населения 1926 г. наличием немецкого населения**

Наименование округов, районов, сельсоветов и населенных пунктов	Род населен- ного пункта	Все население (чел.)	В т. ч. немцы (чел.)
1	2	3	4
<b>ИШИМСКИЙ ОКРУГ</b>			
<i>Армизонский район</i>			
<i>Южнодубровинский с/с</i>			
<i>Южнодубровная<sup>2)</sup></i>	деревня		
<i>(Сухая) Комлева</i>	деревня	385	4
<b>Бердюжский район</b>			
<i>Гагаринский с/с</i>			
<i>Гагарина</i>	деревня	1352	4
<i>Истошенский с/с</i>			
<i>Истошенское (Истошное)</i>	село	1208	6
<b>Викуловский район</b>			
<i>Пестовский с/с</i>			
<i>Пестова (Займка)</i>	деревня	522	4
<b>Жиляковский район</b>			
<i>Безруковский с/с</i>			
<i>Безруково (-ское)</i>	деревня	1055	2
<i>Завьялова</i>	деревня	953	5
<i>Боровской с/с</i>			
<i>Боровское</i>	село	1043	3
<i>Карасульский с/с</i>			
<i>Карасульское</i>	село	1099	23
<b>Ламенский район</b>			
<i>Устьламенский с/с</i>			
<i>Усть-Ламенка (-ское)</i>	село	1052	5
<b>Петуховский район</b>			
<i>Горбунешинский с/с</i>			
<i>Горбунешное (-ая)</i>	деревня		
<i>Горбуново (-а)</i>	деревня	290	4

Продолжение табл. 11

1	2	3	4
<i>Кривинский с/с (б. Воробьевский)</i>			
<i>Воробы (-евка)</i>	деревня	580	14
<i>Песьянский с/с</i>			
<i>Песьяно (-ское)</i>	село		
<i>Гусина (Крутенька)</i>	деревня	361	2
<b><i>Сладковский район</i></b>			
<i>Задонский с/с</i>			
<i>Задонское (Темное)</i>	село	978	6
<i>Катайский с/с</i>			
<i>Катайская</i>	деревня	1079	5
<i>Рождественский с/с</i>			
<i>Рождественский (Евсинский)</i>	поселок		
<i>Малый Куртал</i>	деревня	484	12
<b><i>Сорокинский район</i></b>			
<i>Чистяковский с/с</i>			
<i>Чистяки (-кова)</i>	деревня	438	5
<b>ТОБОЛЬСКИЙ ОКРУГ</b>			
<b><i>Байкаловский район</i></b>			
<i>Байкаловский с/с</i>			
<i>Байкалово</i>	село	598	5
<i>Булашевский с/с</i>			
<i>Булашево</i>	деревня		
<i>Озерная (Озерно-Бабасанская)</i>	деревня	76	2
<i>Тоболтуринский с/с</i>			
<i>Тоболтуринские (-ра)</i>	юрты		
<i>Дегтярева</i>	деревня	127	10
<b><i>Дубровный район</i></b>			
<i>Бегиевский с/с</i>			
<i>Бегиево (-ское)</i>	село	215	2
<i>Катангуйский с/с</i>			
<i>Катангуйские</i>	юрты		
<i>Сажина</i>	деревня	57	1
<i>Фотиевский с/с</i>			
<i>Фотиева (Мазалаева)</i>	деревня		

Продолжение табл. 11

1	2	3	4
Сосновская (-а, Терлеева)	деревня	218	8
<b>Тобольский район</b>			
<i>Верхнефилатовский с/с</i>			
<i>Верхняя Филатова</i>	деревня		
Калинина (Соколовка)	хутор	42	5
<i>Ивановский с/с</i>			
<i>Ивановское</i>	село		
Кашина (Дубровка)	заимка	4	2
<i>Масловский с/с</i>			
<i>Маслова (Пушняшка)</i>	деревня	219	2
<b>ТЮМЕНСКИЙ ОКРУГ</b>			
<b>Емуртинский район</b>			
<i>Верхнеманайский с/с</i>			
<i>Верхний Манай (-ская)</i>	деревня		
Чистовка	деревня	235	5
<i>Комиссаровский с/с</i>			
<i>Комиссарова (-рская)</i>	деревня		
Пашкова	деревня	441	8
<i>Моревский с/с</i>			
<i>Морева</i>	деревня	1354	5
<b>Исетский район</b>			
<i>Бешикльский с/с</i>			
<i>Слободо-Бешикльское</i>	село	2503	5
<i>Шороховский с/с</i>			
<i>Шорохово (-ское)</i>	село		
Амосовские Избушки	поселок	39	2
<b>Липчинский район</b>			
<i>Двинский с/с</i>			
<i>Двинская (Мостовая)</i>	деревня		
Трошкова	деревня	676	1
<b>Нижнетавдинский район</b>			
<i>Маслянский с/с</i>			
<i>Маслянка (-ская)</i>	деревня		
Щелконогова (Увальная)	деревня	103	1

Продолжение табл. 11

1	2	3	4
<b>Новозаимский район</b>			
<i>Бигелинский с/с</i>			
<i>Бигелинское</i> (Бигела, -ево)	село	1126	5
<i>Сединкинский с/с</i>			
<i>Сединкина</i> (Мокрая, Кошкина)	деревня	817	2
<i>Сорокинский с/с</i>			
<i>Сорокинское</i> (-но)	село		
<i>Кудрина</i> (Кремлева)	деревня	303	4
<b>Суерский район</b>			
<i>Ингалинский с/с</i>			
<i>Ингалинское</i>	село	1784	2
<i>Коркинский с/с</i>			
<i>Коркино</i> (-ское)	село	989	5
<b>Тугулымский район</b>			
<i>Золотовский с/с</i>			
<i>Золотова</i>	деревня		
<i>Колобова</i>	деревня	299	4
<i>Меседовский с/с</i>			
<i>Меседова</i>	деревня		
<i>Бочкари</i> (-ева, Петухи)	деревня	261	3
<b>Тюменский район</b>			
<i>Комаровский с/с</i>			
<i>Комарова</i> (Урусовка)	деревня		
<i>Ожогина</i>	деревня	216	2
<i>Мальковский с/с</i>			
<i>Мальково</i> (-ское)	село		
<i>Субботина</i>	деревня	566	4
<b>Шатровский район</b>			
<i>Яутлинский с/с</i>			
<i>Яутла</i>	деревня	1771	2
<b>Юргинский район</b>			
<i>Юргинский с/с</i>			
<i>Юрга</i> (-инское)	село	1565	11

Окончание табл. 11

1	2	3	4
<b>Ялуторовский район</b>			
<i>Романовский с/с</i>			
<i>Романово (-ское)</i>	село	607	5
<i>Томиловский с/с</i>			
<i>Томилова</i>	деревня	677	2
<b>Ярковский район</b>			
<i>Агальинский с/с</i>			
<i>Агалья (-инское, Тунгуска)</i>	село		
Варваринские	хутора	48	5
<i>Артамоновский с/с</i>			
<i>Артамонова</i>	деревня		
Иска	деревня	398	8
<i>Бачалинский с/с</i>			
<i>Бачалина</i>	деревня		
Аксарина (Нерда)	деревня	285	2
<i>Караульновский с/с</i>			
<i>Караульновское</i>	село		
Камлюга	деревня	476	4
<i>Покровский с/с</i>			
<i>Нагорный</i>	выселок		
Щучья (-инское, Монастырская)	деревня	748	1

**Примечания.** 1. Составлено по: *Список населенных пунктов Уральской области.* – Свердловск, 1928. – Т. IV. Ишимский округ; Т. XII. Тобольский округ; Т. XIV. Тюменский округ.

2. Наименования округов, районов, селений и сельсоветов приведены в таблице в соответствии с написанием первоисточника.

3. Курсивом выделены названия селений, являвшихся центрами сельсоветов.

4. Пустая ячейка в четвертом столбце в строке с указанием сельского совета (с/с) свидетельствует о том, что в данном селении выраженное наличие немцев не зафиксировано.

Таблица 12

**Численность немцев в регионах Западной Сибири по итогам  
Всесоюзной переписи населения 1939 г. (чел.)**

Административная единица	Все население	Немцы
Алтайский край	2 498 597	33 203
Новосибирская область	4 050 260	...
Омская область	2 378 410	59 832

**Примечание.** Составлено по: *Всесоюзная перепись населения 1939 г.: Основные итоги.* – М., 1992.

Таблица 13

**Динамика численности немцев в регионах Западной Сибири  
в 1959–2002 гг. Оба пола. Все население / в т. ч. сельское (чел.)**

Регион	1959 г.	1970 г.	1979 г.	1989 г.	2002 г.
Алтайский край	143 074	126 447	124 025	126 901	79 502
	...	96 908	90 197	88 737	55 260
Кемеровская область	65 041	52 155	47 040	47 990	35 965
	...	11 342	7 728	6 625	7 306
Новосибирская область	78 769	67 931	64 895	61 479	47 275
	52 356	40 836	34 628	31 180	23 782
Омская область	105 728	111 807	120 806	134 199	76 334
	...	88 583	84 864	85 638	44 645
Томская область	21 152	15 257	15 027	15 541	13 444
	11 803	7 371	6 401	6 281	6 141
Тюменская область	24 174	20 969	22 316	29 569	27 196
	...	13 903	12 024	10 871	10 373
в т.ч.:					
ХМАО-Югра	2 059	2 069	3 499	8 929	8 292
	...	925	696	792	839
ЯНАО	957	679	1 026	3 188	2 584
	...	190	360	507	297
Юг	21 158	18 221	17 791	17 452	16 320
	...	12 788	10 968	9 572	9 237



**Примечание.** Составлено на основе данных, исчисленных по следующим источникам: *Итоги* Всероссийской переписи населения – 2002: Стат. сб. в 11-ти частях. – Тюмень: Тюм. обл. ком. госстатистики, 2005. – Ч. 3. Национальный состав населения в Тюменской области; *Итоги* Всероссийской переписи населения 2002 года. – Кемерово, 2005. – Вып. 5. Национальный состав населения; *Итоги* Всесоюзной переписи населения 1959 года. РСФСР. – М.: Госстатиздат ЦСУ РСФСР, 1963; *Итоги* Всесоюзной переписи населения 1970 года. – Кемерово, 1971; *Население* Новосибирской области (итоги Всесоюзной переписи населения на 15 января 1959 г.). – Новосибирск, 1961; *Население* Новосибирской области (по данным Всероссийской переписи населения 2002 года). – Новосибирск, 2004; *Население* Новосибирской области (по данным Всесоюзной переписи населения на 15 января 1970 года). – Новосибирск, 1971; *Национальный* состав муниципальных образований Томской области по итогам Всероссийской переписи населения 2002 г.: Стат. сб. – Томск: Томскоблстат, 2004; *Национальный* состав населения (распределение населения отдельных национальностей по полу, возрасту, языку, состоянию в браке, уровню образования, общественным группам и источникам средств существования) // Мат-лы Всесоюз. переписи населения 1979 года. – Тюмень: Стат. упр. Тюм. обл., 1989; *Национальный* состав населения Алтайского края: Итоги Всероссийской переписи населения 2002 года. – Барнаул, 2005; *Национальный* состав населения Новосибирской области (по данным Всероссийской переписи населения 2002 года). – Новосибирск, 2005; *Национальный* состав населения Новосибирской области (по данным Всесоюзной переписи населения 1979 года). – Новосибирск, 1981; *Национальный* состав населения Омской области (по данным Всероссийской переписи населения 2002 года). – Омск, 2005; *Национальный* состав населения РСФСР (по данным Всесоюзной переписи населения 1989 г.). – М., 1990; *Национальный* состав населения Тюменской области (итоги Всесоюзной переписи населения 1989 года). – Тюмень, 1990; *Национальный* состав населения Тюменской области (по данным Всесоюзной переписи населения 1970 года). – Тюмень, 1973; *О некоторых* показателях состава населения Тюменской области (по данным Всесоюзной переписи населения 1970 года). – Тюмень, 1971; *Справка* № 11-01-04/230 от 27.09.2006 / Территориальный орган Федеральной службы государственной статистики по Омской области; *Справка* № 03/11-75 от 22.12.2006 / Территориальный орган Федеральной службы государственной статистики по Томской области; *Численность* и размещение населения, половой и национальный состав, возрастная структура и уровень образования населения Тюменской области (по данным Всесоюзной переписи населения 1959 года). – Тюмень, 1961 (служ. экз.); *Таблицы* распределения населения по наиболее многочисленным национальностям по данным всесоюзных переписей населения 1959, 1970, 1979 и 1989 гг. по городам и сельским районам Алтайского края / Территориальный орган Федеральной службы государственной статистики по Алтайскому краю (служ. экз.).

Таблица 14

**Численность немцев в районах Алтайского края по итогам  
всесоюзных переписей населения 1959, 1970, 1979, 1989 гг.  
и всероссийской переписи населения 2002 г.  
(городское и сельское население, чел.)**

Административные единицы	Год проведения переписи				
	1959	1970	1979	1989	2002
1	2	3	4	5	6
<i><b>Города, горсоветы</b></i>					
Алейск	775	837	575	579	541
Барнаульский горсовет	5 287	8 086	10 085	10 358	...
в т. ч. г. Барнаул	5 165	7 492	9 274	9 535	9 532
Белокуриха					233
Бийский горсовет	1 044	1 397	1 676	1 996	...
в т. ч. г. Бийск	932	1 349	1 614	1 896	2 087
Заринск	857	680	846	1 454	1 208
Змеиногорский горсовет	371	147	123	141	170
Каменский горсовет	735	874	977	1 034	1 044
Новоалтайский горсовет	942	951	965	1 074	...
в т. ч. г. Новоалтайск	772	794	789	855	1 052
Рубцовск	2 232	2 579	3 111	3 205	2 517
Славгородский горсовет	4 053	4 661	5 493	7 024	...
в т. ч. г. Славгород	2 693	3 590	3 980	4 589	2 910
Яровое					1 115
<i><b>Сельские районы</b></i>					
Алейский	2 879	2 935	2 393	1 970	1 511
Алтайский	1 894	1 681	1 617	1 471	856
Баевский	712	554	510	397	369
Бийский	3 648	2 797	2 450	924	876
Благовещенский	6 514	7 158	7 023	7 920	2 306
Бурлинский	2 335	2 001	2 054	2 110	1 157
Быстринский	652	401	308	285	204
Волчихинский	2 449	2 328	2 361	2 408	1 115

Продолжение табл. 14

1	2	3	4	5	6
Егорьевский	815	661	573	487	395
Ельцовский	390	325	324	259	194
Завьяловский	1 813	1 479	1 463	1 423	1 169
Залесовский	1 329	1 295	1 064	849	728
Заринский (в нов. гран.)	1 989	1 110	949	744	564
Заринский (в ст. гран.)	2 846	1 780	1 795		
Змеиногорский	618	400	419	389	323
Зональный	1 403	1 344	1 080	1 229	1 059
Калманский	1 782	1 672	1 356	1 145	765
Каменский	1 454	1 001	831	644	624
Ключевский	917	1 037	936	831	628
Косихинский	1 943	1 659	1 341	1 342	839
Красногорский	734	379	331	367	307
Краснощековский	1 934	1 026	912	807	705
Крутихинский	938	678	629	533	516
Кулундинский	3 776	3 592	3 590	4 107	1 996
Курьинский	1 330	642	577	487	387
Кытмановский	2 201	1 725	1 482	1 272	1 075
Локтевский	2 672	2 490	2 267	2 403	993
Мамонтовский	2 013	1 613	1 642	1 545	1 342
Михайловский	5 560	3 214	2986	3 125	1 571
Немецкий национальный					6 541
Новичихинский	1 764	603	512	452	362
Павловский	3 451	1 944	1 851	1 554	1 288
Панкрушихинский	1 764	1 321	1 242	1 002	904
Первомайский	1 076	1 091	1 055	1 043	929
Петропавловский	461	328	303	269	213
Поспелихинский	2 487	2 095	1 977	1 704	1 368
Ребрихинский	2 543	3 049	2 675	2 226	1 770
Родинский	1 041	943	1 180	1 053	932
Романовский	1 339	1 303	1 112	1 076	847
Рубцовский	3 452	4 359	4 264	4 026	1 825
Славгородский	14 850	13 722	14 218	15 826	2 077

1	2	3	4	5	6
Смоленский	2 057	1 313	1 245	1 207	846
Советский	1 053	728	729	676	578
Солонешенский	170	91	83	65	44
Солтонский	509	405	349	296	209
Суетский					616
Табунский	6 065	5 610	5 884	6 578	2 298
Тальменский	4 656	3 388	3 146	3 078	1 653
Тогульский	558	349	282	239	211
Топчихинский	3 016	2 313	1 788	1 502	1 207
Третьяковский	850	657	626	638	491
Троицкий	3 053	1 807	1 491	1 243	872
Тюменцевский	2413	1 686	1 505	1 172	1 087
Угловский	278	244	219	204	203
Усть-Калманский	564	612	426	399	303
Усть-Пристанский	1 123	884	757	688	557
Хабарский	8 219	7 313	7 071	8 391	526
Целинный	981	1 306	1 003	842	616
Чарышский	493	223	165	169	142
Шелаболихинский		862	941	321	299
Шипуновский	955	679	654	624	593

**Примечание.** Исчислено по: *Демографическая* и социально-экономическая характеристика населения немецкой национальности Алтайского края (по данным Всесоюзной переписи населения 1989 года). – Барнаул: Упр. стат. Алт. кр., 1991; *Национальный состав населения Алтайского края* (по данным Всесоюзной переписи населения 1989 года). – Барнаул: Упр. стат. Алт. кр., 1991; *Национальный состав населения Алтайского края: Итоги Всероссийской переписи населения 2002 года*: Стат. сб. – Барнаул: Алтайкрайстат, 2005; *Таблицы распределения населения по наиболее многочисленным национальностям по данным всесоюзных переписей населения 1959, 1970, 1979 и 1989 гг. по городам и сельским районам Алтайского края / Территориальный орган Федеральной службы государственной статистики по Алтайскому краю (служ. экз.); Численность и территориальное размещение населения Алтайского края* (по данным Всесоюзной переписи населения 1989 г.). – Барнаул, 1990. – Ч. I и II.

Таблица 15

**Численность немцев в районах Кемеровской области  
по всесоюзным переписям населения 1959, 1970, 1979, 1989 гг.  
и всероссийской переписи населения 2002 гг.  
(городское и сельское население, чел.)**

Административные единицы	Год проведения переписи				
	1959	1970	1979	1989	2002
1	2	3	4	5	6
<i>Города</i>					
Анжеро-Судженск	...	...	...	2 916	2 090
Белово	...	...	...	1 825	1 374
Березовский	...	...	...	490	443
Гурьевск	...	...	...	103	123
Калтан	...	...	...	151	133
Кемерово	...	...	...	4 609	4 222
Киселевск	...	...	...	2 689	1 974
Ленинск-Кузнецкий	...	...	...	3 588	2 427
Мариинск	...	...	...	154	153
Междуреченск	...	...	...	1 005	876
Мыски	...	...	...	662	456
Новокузнецк	...	...	...	6 419	4 718
Осинники	...	...	...	1 573	1 195
Прокопьевск	...	...	...	6 036	4 074
Тайга	...	...	...	105	116
Таштагол	...	...	...	706	482
Топки	...	...	...	573	513
Юрга	...	...	...	2 955	1 413
<i>Сельские районы</i>					
Беловский	...	...	...	222	273
Гурьевский	...	...	...	116	72
Ижморский	...	...	...	513	426
Кемеровский (сельск.)	...	...	...	330	387
Крапивинский	...	...	...	1 433	1 187
Ленинск-Кузнецкий	...	...	...	441	389
Мариинский	...	...	...	94	113

1	2	3	4	5	6
Междуреченский	...	...	...	...	30
Новокузнецкий	...	...	...	936	904
Осинниковский	...	...	...	342	...
Прокопьевский	...	...	...	291	267
Промышленновский	...	...	...	1 335	1 165
Таштагольский	...	...	...	398	294
Тисульский	...	...	...	793	512
Топкинский	...	...	...	890	641
Тяжинский	...	...	...	338	286
Чебулинский	...	...	...	147	131
Юргинский	...	...	...	1 203	755
Яйский	...	...	...	470	481
Яшкинский	...	...	...	1 289	870

**Примечание.** Исчислено по: *Национальный состав населения Кузбасса. 1990 год.* – Кемерово, 1990; *Итоги Всероссийской переписи населения 2002 года.* – Кемерово, 2005. – Вып. 5. Национальный состав населения; *Таблицы* (форма 9С) распределения населения по наиболее многочисленным национальностям по данным Всесоюзной переписи населения 1989 г. по городам и сельским районам Кемеровской области / Территориальный орган Федеральной службы государственной статистики по Кемеровской области (служ. экз.).

Таблица 16

**Численность немцев в районах Новосибирской области  
по всесоюзным переписям населения 1959, 1970, 1979, 1989 гг.  
и всероссийской переписи населения 2002 г.  
(городское и сельское население, чел.)**

Административная единица	Год проведения переписи				
	1959	1970	1979	1989	2002
1	2	3	4	5	6
<i>Города</i>					
Новосибирск	17 062	18 047	19 253	14 311	13 358
Барабинск	155	144	218	264	303
Бердск	236	329	634	827	812
Искитим	650	797	1014	1 021	862
Куйбышев	870	805	910	798	736
Обь с подч. пунктами	...	...	...	308	262
Татарск	274	306	376	383	458
<i>Сельские районы</i>					
Баганский	2 440	2 258	2 019	2 170	1 928
Барабинский	1 970	1 601	1 390	1 125	841
Болотнинский	2 903	2 112	1 440	1 371	695
Венгеровский	1 285	794	588	591	480
Доволенский	1 507	1 256	1 042	967	648
Здвинский	729	471	415	351	309
Искитимский	2 247	1 302	1 321	1 692	1 354
Карасукский	4 542	4 582	4 343	4 579	3 121
Каргатский	787	681	562	429	405
Колыванский	646	335	301	266	260
Коченевский	1 885	1 853	1 834	1 732	1 412
Кочковский	1 637	1 283	931	786	666
Краснозерский	2 552	2 340	2 097	1 916	1 672
Куйбышевский	1 028	645	519	417	296
Купинский	2 640	2 174	2 089	1 697	1 120
Кыштовский	24	42	42	40	32
Маслянинский	1 652	1 458	1 166	928	959
Мошковский			1 206	1 149	901
Новосибирский	3 270	2 976	2 394	2 495	1 946

1	2	3	4	5	6
Ордынский	2 400	1 438	1 295	1 299	1 213
Северный	273	124	82	76	61
Сузунский	4 243	3 150	2 582	2 346	1 947
Татарский	1 826	1 647	1 558	1 341	832
Тогучинский	2 979	2 132	1 959	1 637	1 196
Убинский	1 540	696	541	474	405
Усть-Таркский	2 483	1 937	1 741	1 600	1 241
Чановский	2 496	1 876	1 623	1 392	1 140
Черепановский	3 138	2 929	2 649	2 283	1 649
Чистоозерный	1 705	1 656	1 509	1 285	1 060
Чулымский	2 676	1 691	1 169	931	695

**Примечание.** Исчислено по: *Население* по городским поселениям и сельским районам Новосибирской области (по данным Всесоюзной переписи населения на 15 января 1970 г.) – Новосибирск, 1972; *Национальный состав населения Новосибирской области* (по данным Всесоюзной переписи населения 1979 г.). – Новосибирск, 1981; *Национальный состав населения Новосибирской области* (по данным Всероссийской переписи населения 2002 года): Стат. сб. – Новосибирск, 2005; *Распределение населения по национальности и родному языку по районам г. Новосибирска и Новосибирской области по Переписи населения 1989 г.* (таблица 9С ЦСУ СССР) / Территориальный орган Федеральной службы государственной статистики по Новосибирской области (служ. экз.).



Таблица 17

**Численность немцев в районах Омской области  
по всесоюзным переписям населения 1959, 1970, 1979, 1989 гг.  
и всероссийской переписи населения 2002 г.  
(городское и сельское население, чел.)**

Районы	Год проведения переписи				
	1959	1970	1979	1989	2002
1	2	3	4	5	6
Омский горсовет	9 455	15 785	25 167	30 665	21 198
Азовский немецкий национальный					6 548
Большереченский	1 551	830	845	921	519
Большеуковский	346	317	226	235	153
Горьковский	1 952	1 725	1 811	1 994	1 058
Знаменский	371	265	213	264	206
Исилькульский	7 539	7 784	7 672	8 578	3 899
Калачинский	2 007	2 165	2 150	2 179	1 724
Колосовский	164	181	168	166	134
Кормиловский	1 531	1 736	2 026	2 438	1 160
Крутинский	570	436	425	438	360
Любинский	10 163	10 792	10 019	10 214	3 855
Марьяновский	7 477	7 943	7 839	8 373	3 426
Москаленский	8 784	8 609	8 829	10 187	3 382
Муромцевский	31	424	453	521	398
Называевский	3 256	2 573	2 254	2 027	1 214
Нижнеомский	888	1 205	1 207	1 200	635
Нововаршавский	1 992	2 106	2 247	2 720	1 788
Одесский	6 098	5 274	5 058	5 574	1 658
Оконешниковский	720	626	746	694	437
Омский	9 854	8 840	9 513	11 371	5 598
Павлоградский	1 306	1 358	1 340	1 383	1 039
Полтавский	3 698	3 927	3 946	4 000	2 617
Русско-Полянский	3 016	3 695	3 640	3 794	2 316
Саргатский	1 529	1 589	1 459	1 590	1 171
Седельниковский	272	248	172	125	152
Таврический	6 051	7 172	7 470	8 244	2 662

Окончание табл. 17

1	2	3	4	5	6
Тарский	1 412	1 036	1 006	1 066	806
Тевризский	269	183	187	176	171
Тюкалинский	1 065	1 049	1 008	965	605
Усть-Ишимский	943	446	335	292	176
Черлакский	4 452	4 022	3 971	3 927	2 441
Щербакульский	6 966	7 466	7 404	7 878	2 828

**Примечание.** Исчислено по: *Справка № 11-01-04/230 от 27.09.2006 / Территориальный орган Федеральной службы государственной статистики по Омской области; Национальный состав населения Омской области (по данным Всесоюзной переписи населения 1989 г.) – Омск: Омскоблстат, 1990; Национальный состав населения Омской области (по данным Всероссийской переписи населения 2002 г.). – Омск: Омкстат, 2005.*

Таблица 18

**Численность немцев в районах Томской области  
по всесоюзным переписям населения 1959, 1970, 1979, 1989 гг.  
и всероссийской переписи населения 2002 г.  
(городское и сельское население, чел.)**

Административные единицы	Год проведения переписи				
	1959	1970	1979	1989	2002
<i>Города, горсоветы</i>					
Асино	355	184	172	179	172
Колпашево	447	365	441	422	403
Стрежевой		165	393	716	698
Кедровский горсовет				...	64
в т. ч. г. Кедровый				25	56
Томск	6 704	6 322	6 834	6 890	5 653
<i>Сельские районы</i>					
Александровский	1 709	1 233	1 014	1 019	940
Асиновский	412	141	106	100	75
Бакчарский	97	71	66	81	61
Верхнекетский	—	88	133	138	87
Зырянский	293	106	95	107	102
Каргасокский	1 320	789	722	715	701
Кожевниковский	1 883	1 416	1 266	1 302	919
Колпашевский	212	557	457	414	352
Кривошеинский	797	460	379	353	263
Молчановский	1 419	905	624	574	421
Парабельский	1 001	535	429	414	393
Первомайский	75	93	75	85	73
Тегульдетский	143	70	59	41	25
Томский	1 476	1 227	1 276	1 511	1 351
Чаинский	729	396	311	279	197
Шегарский	237	157	193	274	181

**Примечание.** Исчислено по: *Справка № 03/11-75 от 22.12.2006 / Территориальный орган Федеральной службы государственной статистики по Томской области; Национальный состав муниципальных образований Томской области по итогам Всероссийской переписи населения 2002 года: Стат. бюл. – Томск: Том. обл. ком. гос. стат., 2004.*

Таблица 19

**Численность немцев в районах Тюменской области (южная часть) по всесоюзным переписям населения 1959, 1970, 1979, 1989 гг. и всероссийской переписи населения 2002 г. (городское и сельское население, чел.)**

Административные единицы	Год проведения переписи				
	1959	1970	1979	1989	2002
1	2	3	4	5	6
<i>Города, горсоветы</i>					
Тюменский г/с	...	...	3 852	4 785	4 603
г. Тюмень	...	...	3 470	4 195	4 029
г. Ишим	...	...	437	448	572
Тобольский г/с	...	...	352	521	642
г. Ялуторовск	...	...	241	311	278
<i>Сельские районы</i>					
Абатский	...	...	713	565	517
Армизонский	...	...	362	289	193
Аромашевский	...	...	286	202	173
Бердюжский	...	...	204	186	162
Вагайский	...	...	114	126	107
Викуловский	...	...	266	191	185
Гольшмановский	...	...	513	374	386
Заводоуковский	...	...	2 055	2 038	1 054
Исетский	...	...	403	366	473
Ишимский	...	...	835	818	822
Казанский	...	...	844	747	710
Нижнетавдинский	...	...	314	292	256
Омутинский	...	...	790	658	470
Сладковский	...	...	437	361	268
Сорокинский	...	...	448	368	315
Тобольский	...	...	316	260	175
Тюменский	...	...	2000	1809	1682
Уватский	...	...	168	155	153
Упоровский	...	...	1060	901	802

1	2	3	4	5	6
Юргинский	...	...	420	308	225
Ялуторовский	...	...	151	200	216
Ярковский	...	...	210	173	176

**Примечание.** Исчислено по: *Численность* и размещение населения, половой и национальный состав, возрастная структура и уровень образования населения Тюменской области (по данным Всесоюзной переписи населения 1959 года). – Тюмень, 1961 (служ. экз.); *О некоторых* показателях состава населения Тюменской области (по данным Всесоюзной переписи населения 1970 года). – Тюмень, 1971; *Национальный* состав населения Тюменской области (по данным Всесоюзной переписи населения 1970 года). – Тюмень, 1973; *Национальный* состав населения (распределение населения отдельных национальностей по полу, возрасту, языку, состоянию в браке, уровню образования, общественным группам и источникам средств существования) // Мат-лы Всесоюзной переписи населения 1979 года. – Тюмень: Стат. упр. Тюм. обл., 1989; *Национальный* состав населения Тюменской области (итоги Всесоюзной переписи населения 1989 года). – Тюмень, 1990; *Итоги* Всероссийской переписи населения – 2002: Стат. сб. в 11-ти частях. – Тюмень, 2005. – Ч. 3. Национальный состав населения в Тюменской области.

Таблица 20

**Населенные пункты Кемеровской, Новосибирской,  
Омской и Тюменской областей с выраженной долей  
немецкого населения (по состоянию на 1970 г.)**

Населенные пункты	Тип нас. пункта	Нац. состав (преобл. нац.)	Численность населения (чел.)
1	2	3	4
<b>Кемеровская область</b>			
<i>Ижморский район</i>			
<i>Ижморский п/с</i>			
Березовский	поселок	Н / Р	257
<i>Троицкий с/с</i>			
Афанасьевка	деревня	Н / Р	43
Крапивинский р-н			
<i>Зеленовский с/с</i>			
Красные ключи	поселок	Н / Р	402
Плотниковский	поселок	Н / Р	486
<i>Мельковский с/с</i>			
Ленинка	поселок	Н	386
Мысковский горсовет			
<i>Подобасский с/с</i>			
Берензас	поселок	Н	338
Топкинский район			
<i>Верх-Падунский с/с</i>			
Магистральный	поселок	Н / Р	291
Средне-Березовский	поселок	Ч 70 / Н 30	385
<i>Шишинский с/с</i>			
Листвянка	поселок	Н / Р	275
Тяжинский район			
<i>Старотяжинский с/с</i>			
Светлый	поселок	Р / Н	142
Юргинский р-н			
<i>Арлюкский с/с</i>			
Юльяновка	деревня	Н / Р	223
<i>Юргинский с/с</i>			
Старый Шалай	деревня	Р 80 / Н 20	162

Продолжение табл. 20

1	2	3	4
<b>Новосибирская область</b>			
<i>Барабинский р-н</i>			
<i>Новоспасский с/с</i>			
Ферма № 3	поселок	Р 78 / Н 18	209
<i>Карасукский р-н</i>			
<i>Октябрьский с/с</i>			
Павловка	деревня	Н	418
<b>Омская область</b>			
<i>Большереченский р-н</i>			
<i>Большереченский п/с</i>			
Инкубаторная ст.	поселок	Р 57 / Н 43	108
<i>Горьковский р-н</i>			
<i>Максимовский с/с</i>			
Осиповка	деревня	Н	266
<i>Исилькульский р-н</i>			
<i>Кухаревский с/с</i>			
Гофнунгсталь	деревня	Н	523
Ивановка	деревня	Н	212
Маргенау	село	Н	678
Николайполь	деревня	Н	551
Пучково	деревня	Н	378
Розовка	деревня	Н	45
<i>Солнцевский с/с</i>			
Водяное	деревня	Н	282
Любимовка	деревня	Н 33 / Р 57	135
Петровка	деревня	Н	316
Солнцевка	село	Н	1502
<i>Украинский с/с</i>			
Украинка	село	Р 78 / Н 22	1631
<i>Калачинский р-н</i>			
<i>Великорусский с/с</i>			
Розенталь	деревня	Н	366
Семеновка	деревня	Э 43 / Н 27 / Р 23	507

Продолжение табл. 20

1	2	3	4
<i>Ивановский с/с</i>			
Новый Ревель	деревня	Р 32 / Э 27 / Р 20	470
Новая Рига	деревня	Н 50 / Р 30	79
Остановочный пункт 2826 км	о.п. ж.д.	Р 50 / Н 33	24
<i>Кабаньевский с/с</i>			
Львовка	деревня	Р 48 / Н 26 / У 21	431
<i>Сорочинский с/с</i>			
Кирьяновка	деревня	Н	209
<i>Староревельский с/с</i>			
Старый Ревель	деревня	Э 44 / Н 22	233
<b><i>Кормиловский р-н</i></b>			
<i>Ефимовский с/с</i>			
Фоминовка 2-я	деревня	Н	474
<b><i>Любинский р-н</i></b>			
<i>Большаковский с/с</i>			
Тарлык	деревня	Н	594
<i>Казанский с/с</i>			
Казанка	село	Н	947
Квасовка	деревня	Н	764
Матюшино	деревня	Н	477
<i>Масляновский с/с</i>			
Бабайловка	деревня	Н	418
Беляевка	деревня	Н	364
Замелетеновка	село	Н	709
Масляновка	деревня	Н	167
Помогаевка	деревня	Н	381
Филатьевка	деревня	Н	233
<i>Новокиевский с/с</i>			
Канаковка	деревня	Н	325
Смоляновка	деревня	Н	521



Продолжение табл. 20

1	2	3	4
<i>Протопоповский с/с</i>			
Кочки	деревня	Н	291
Протопоповка	село	Н	398
Ровная Поляна	деревня	Н	383
<i>Увало-Ядринский с/с</i>			
Калиновка	деревня	Н	362
<i>Центрально-Любинский с/с</i>			
Луговой	поселок	Н	266
<b>Марьяновский р-н</b>			
<i>Березовский с/с</i>			
Кирпичный завод	пром. участок	К 50 / Н 30 / Р 20	54
Первомайский	аул	Н 64 / Р 36	67
<i>Васильевский с/с</i>			
Беркут	деревня	Н 60 / Р 40	110
<i>Грибановский с/с</i>			
Грибановка	деревня	Н	258
Карагановка	деревня	Н	116
<i>Москаленский с/с</i>			
Мариенфельд	деревня	Н	166
Нейдорф	деревня	Н	315
Новопоповка	деревня	Н	473
Розенфельд	деревня	Н	200
<i>Орловский с/с</i>			
Березовка	деревня	Н	342
<i>Пикетинский с/с</i>			
Зеленовка	деревня	Н	19
Райнфельд	деревня	Н	308
<i>Степнинский с/с</i>			
Александровка	деревня	Н	203
Дзержинка	деревня	Н 50 / Р 50	175
Малая Степнинка	деревня	Н	262
Новая Шараповка	деревня	Н	566
Петровка	деревня	Н	222

Продолжение табл. 20

1	2	3	4
Старая Шараповка	деревня	Н	326
<b>Москаленский р-н</b>			
<i>Алексеевский с/с</i>			
Алексеевка	село	Н	1313
Клаус	деревня	Н	496
Розенталь	село	Р 48 / Н 47	268
<i>Екатерининский с/с</i>			
Гольбштадт	деревня	Н 44 / Р 36	295
Доброе Поле	деревня	Н	344
Екатериновка	село	Н	614
Корнеевка	деревня	Н	417
Миролюбовка	деревня	Н	515
Новоалександровка	деревня	Н	332
Родная Долина	деревня	Н	272
Чистополье	деревня	Н	227
<i>Звездинский с/с</i>			
Пролетарский	поселок	Р 62 / Н 27	469
<i>Ильичевский с/с</i>			
Евграфовка	деревня	Р 79 / Н 21	112
Ильичевка	село	Н 63 / Р 37	266
Мироновка	деревня	Н	497
Мирное поле	деревня	Н	184
Шеффер	деревня	Н	232
<i>Тумановский с/с</i>			
Дубровка	деревня	Р 72 / Н 28	96
<i>Элитовский с/с</i>			
Восточный	поселок	Н	2
Помурино	поселок	Р 73 / Н 24	436
<b>Называевский р-н</b>			
<i>Кисляковский с/с</i>			
Голубки	деревня	Н	350
<i>Князевский с/с</i>			
Серюково	деревня	Н	66

Продолжение табл. 20

1	2	3	4
<i>Муравьевский с/с</i>			
Ереминская база	поселок	Р 54 / Н 31	136
<i>Ростовский с/с</i>			
Драгунский	поселок	Р 53 / Н 38	585
<b>Нижнеомский р-н</b>			
<i>Хортицкий с/с</i>			
Удачная	деревня	Н	260
Хортицы	село	Н	1161
<b>Одесский р-н</b>			
<i>Белостокский с/с</i>			
Побочино	село	Н	1321
<i>Пришибский с/с</i>			
Пришиб	село	Н	494
Сереброполье	деревня	Н	312
<i>Цветнопольский с/с</i>			
Цветнополье	село	Н	1917
<b>Оконешниковский р-н</b>			
<i>Андреевский с/с</i>			
Маяк	село	Р 62 / Н 22	790
<b>Омский р-н</b>			
<i>Андреевский с/с</i>			
XVIII Партсъезд	деревня	Н	232
Вперед	деревня	Н	288
<i>Бородинский с/с</i>			
Девятириковка	село	Р 57 / Н 43	627
Халдеевка	деревня	Н	405
<i>Дружинский с/с</i>			
Алексеевка	деревня	Р 70 / Н 22	102
<i>Лузинский с/с</i>			
Ближняя Роща	деревня	Р 75 / Н 25	65
Зеленое Поле	деревня	Н	150
Лузинское лесничество		Р 55 / Н 45	21
Новый хутор	деревня	Р 30 / Н 55	216
Петровка	деревня	Р 25 / Н 75	478

Продолжение табл. 20

1	2	3	4
Приветная	деревня	Н	603
Ребровка	село	Н	670
Чунаевка	деревня	Р 80 / Н 20	243
Чукреевка	деревня	Н 70 / Р 22	320
<i>Петровский с/с</i>			
Калиновка	деревня	Р 50 / Н 40	577
Мартгьяжино	деревня	Р 52 / Н 26	102
Никоновка	село	Р 45 / Н 41	605
<i>Покровский с/с</i>			
Классино	деревня	Р 22 / Н 38	286
<i>Сосновский с/с</i>			
Мирная Долина	деревня	Н	414
Новинка	деревня	Н	267
Поповка	село	Н	483
Сосновка	село	Н	1276
<i>Троицкий с/с</i>			
Верхний Карбуш	деревня	Р 50 / Н 50	210
Калачево	деревня	Р 79 / Н 21	247
Биокомбинат	поселок	Р 45 / Н 50	39
Путинцево	деревня	Р 70 / Н 30	234
Троицкое	село	Р 79 / Н 21	1286
<b>Павлоградский р-н</b>			
<i>Назаровский с/с</i>			
Бердовка	деревня	Н	189
Липов Кут	деревня	Н 53 / К 40	296
<i>Новоуральский с/с</i>			
Краснодарка	деревня	Р 28 / У 26 / Н 22	346
<b>Полтавский р-н</b>			
<i>Вольновский с/с</i>			
Бородинка	деревня	Н	217
Добрянка	деревня	У 40 / Р 26 / Н 25	166

Продолжение табл. 20

1	2	3	4
Новотимофеевка	деревня	У 36 / Р 30 / Н 30	266
Новотроицк	деревня	Н 44 / У 32	211
Святогорск	село	Н	598
<i>Еремеевский с/с</i>			
Кононовка	деревня	У 45 / Н 20 / Р 30	400
<i>Красногорский с/с</i>			
Платово	село	Р 31 / У 33 / Н 28	471
<i>Новосергеевский с/с</i>			
Прогресс	село	Н	357
<i>Соловьевский с/с</i>			
Лубянск	деревня	Н	524
<i>Терпеньевский с/с</i>			
Тафт	поселок	Н 42 / У 35	111
<b>Таврический р-н</b>			
<i>Азовский с/с</i>			
Привальное	село	Н	1043
<i>Звонарево-Кутский с/с</i>			
Гауф	деревня	Н	265
Кошкарево	деревня	Н	192
Круч	деревня	Н	195
Пяташное	деревня	Н	156
Звонарев Кут	село	Н	1118
<i>Неверовский с/с</i>			
Зеленое Поле	деревня	Н	631
Муртук	аул	Н	292
<b>Тарский район</b>			
<i>Петровский с/с</i>			
Литковка	село	Н	420
<b>Тюкалинский район</b>			
<i>Малиновский с/с</i>			
Гуровка	деревня	Н	251

1	2	3	4
<b>Черлакский район</b>			
<i>Васильевский с/с</i>			
Макаркино	деревня	Н	447
<i>Солянский с/с</i>			
Золотухино	деревня	Н	433
<b>Щербакульский район</b>			
<i>Александровский с/с</i>			
Александровка	село	Н	1582
Барсуковка	деревня	Н	188
Руслановка	деревня	Н	287
Ташкент	деревня	Н	95
Трубецкое	деревня	Н	617
<i>Екатеринославский с/с</i>			
Новоскатовка	деревня	Н	980
<i>Красноярский с/с</i>			
Кокчинск	деревня	Н	323
Красноярка	село	Н	897
Чадское	деревня	Н	258
Яблоновка	деревня	Н	264
<b>Тюменская область</b>			
<b>Тобольский район</b>			
<i>Верхнее-Аремзянский с/с</i>			
Октябрьский	поселок	Н	509

**Примечания.** 1. Составлено по: *Численность* наличного и постоянно-го населения по каждому населенному пункту по Кемеровской области по Переписи населения 1970 г. / Территориальный орган Федеральной службы государственной статистики по Кемеровской области (служ. экз.); *Численность* постоянного населения и национальный состав некоторых селений Западной Сибири по данным Всесоюзной переписи населения 1970 г. Выкопировки служебных материалов (таблица 2 ЦСУ СССР), предоставленные Институтом этнографии АН СССР. Рукопись.

2. Прописными буквами обозначены: Н – немцы, Р – русские, У – украинцы, К – казахи, Э – эстонцы, Л – латыши, Ч – чуваш.

3. В третьем столбце обозначен национальный состав в процентном соотношении. В населенных пунктах, где не указан этот процент, проживает более 80 % населения преобладающей национальности.

Таблица 21

**Населенные пункты Кемеровской, Новосибирской  
и Омской областей с выраженной долей немецкого населения  
(по состоянию на 1979 г.)**

Населенные пункты	Тип нас. пункта	Нац. состав (преобл. нац.)	Численность населения (чел.)
1	2	3	4
<b>Кемеровская область</b>			
Ижморский район			
<i>Ижморский п/с</i>			
Березовский	поселок	Н 26	223
<i>Троицкий с/с</i>			
Афанасьевка	деревня	Н 20	21
Крапивинский район			
<i>Барачатский с/с</i>			
Красные ключи	деревня	Н 27	459
<i>Зеленовский с/с</i>			
Плотниковский	поселок	Н 29	398
<i>Мельковский с/с</i>			
Ленинка	поселок	Н	288
<i>Тарабаринский с/с</i>			
П. 168 км	о.п. ж.д.	Н 25	18
Топкинский район			
<i>Верх-Падунский с/с</i>			
Магистральный	поселок	Н 28	220
<i>Шишинский с/с</i>			
Листвянка	поселок	Н 28	189
Юргинский район			
<i>Арлюкский с/с</i>			
Юльяновка	деревня	Н 71	205
<b>Новосибирская область</b>			
Барабинский район			
<i>Новочановский с/с</i>			
Новочановское	село	Р 64 / Н 26	1 238

Продолжение табл. 21

1	2	3	4
Болотнинский р-н			
<i>Варламовский с/с</i>			
Краснознаменка	деревня	Н	206
<i>Ояшинский с/с</i>			
им. Тельмана	деревня	Н	107
Карасукский район			
<i>Октябрьский с/с</i>			
Новоивановка	деревня	Н	338
Павловка	деревня	Н	444
<i>Студеновский с/с</i>			
Луганск	село	Н	117
Шейнфельд	село	Н	171
Коченевский район			
<i>Краснотальский с/с</i>			
Мирный	поселок	Н	539
Чистоозерный район			
<i>Новокрасненский с/с</i>			
Цветнополье	деревня	Н	235
<b>Омская область</b>			
Горьковский район			
<i>Лежанский с/с</i>			
Максимовка	деревня	Н	229
Осиновка	деревня	Н	219
Чучкино	деревня	Н	437
Исилькульский район			
<i>Баррикадный с/с</i>			
Ксеньевка	деревня	У 60 / Н 20	326
Красновознесенка	деревня	Н 43 / Р 55	243
<i>Кухаревский с/с</i>			
Гофнунгсталь	деревня	Н	483
Ивановка	деревня	Н	174



Продолжение табл. 21

1	2	3	4
Николай Поль	деревня	Н	572
Маргенау	деревня	Н 69 / Р 30	764
Пучково	деревня	Н	431
Ост-Пункт	деревня	Р 77 / Н 22	24
<i>Новорождественский с/с</i>			
Аполлоновка	деревня	Н 72 / Р 23	908
<i>Солнцевский с/с</i>			
Водяное	деревня	Н	264
Любимовка	деревня	Н	64
Петровка	деревня	Н	271
Солнцевка	деревня	Н	1539
<i>Украинский с/с</i>			
Украинка	деревня	Р 71 / Н 23	1675
Калачинский район			
<i>Великорусский с/с</i>			
Розенталь	деревня	Н	395
Семеновка	деревня	Э 42 / Н 24	456
<i>Ивановский с/с</i>			
Ермолаевка	деревня	Н 37 / Л 26	201
<i>Орловский с/с</i>			
Орловка	деревня	Р 48 / Н 21	431
Новый Ревель	деревня	Н 35 / Р 29 / Э 26	459
<i>Сорочинский с/с</i>			
Докучаевка	деревня	Р 66 / Н 27	195
Кирияновка	деревня	Н	105
<i>Царицынский с/с</i>			
Царицыно	село	Р 76 / Н 21	679
Кормиловский район			
<i>Михайловский с/с</i>			
Заготскот	поселок	Н 53 / К 36	150

Продолжение табл. 21

1	2	3	4
Любинский район			
<i>Любинский п/с</i>			
О.п. 3 км ж.д.	о.п. ж.д.	Р 80 / Н 20	22
<i>Алексеевский с/с</i>			
Алексеевский	поселок	Р 71 / Н 29	246
Алексеевское лесничество		Р 56 / Н 22	25
Драгунский	поселок	Р 61 / Н 35	636
Первомайский	поселок	Р 55 / Н 45	262
Щучье	село	Р 67 / Н 33	278
<i>Боголюбовский с/с</i>			
Астрахановка	деревня	Н 51 / Р 49	260
Рассвет	деревня	Н 51 / Р 49	232
Романово	деревня	Р 61 / Н 39	162
Тарлык	деревня	Н	420
<i>Замелетеновский с/с</i>			
Батайловка	деревня	Н	272
Беляевка	деревня	Н	371
Замелетеновка	деревня	Н	748
Масляновка	деревня	Н	115
Покровка	деревня	Р 77 / Н 23	101
Полюгаевка	деревня	Н	293
Филатовка	деревня	Н 74 / Р 26	216
<i>Казанский с/с</i>			
Казанка	деревня	Н	876
Квасовка	деревня	Н	618
Матюшино	деревня	Н	480
<i>Камышиловский с/с</i>			
Федоровка	деревня	Н	351
<i>Новоклевский с/с</i>			
Канаковка	деревня	Н	252

Продолжение табл. 21

1	2	3	4
Новокиевка	деревня	Р 71 / Н 29	607
Рогалевка	деревня	Р 67 / Н 33	60
Смоляновка	деревня	Н	382
<i>Протопоповский с/с</i>			
Кочки	село	Н	224
Мироненовка	деревня	Р 69 / Н 21	61
Протопоповка	деревня	Н	482
Ровная Поляна	деревня	Н	299
<i>Северолюбинский с/с</i>			
Барсуковка	деревня	Р 50 / Н 50	416
<i>Увало-Ядринский с/с</i>			
Калиновка	деревня	Н	335
Степановка	деревня	Р 76 / Н 24	232
<i>Центрально-Любинский с/с</i>			
Лесной	поселок	Р 50 / У 25 / Н 20	227
Луговой	поселок	Р 51 / Н 49	224
<i>Марьяновский район</i>			
<i>Березовский с/с</i>			
Березовка	деревня	Р 51 / Н 21	1604
<i>Васильевский с/с</i>			
Алексеевка	деревня	Р 72 / Н 20	383
Васильевка	деревня	Р 59 / Н 26	381
Конезаводский	поселок	Р 67 / Н 27	1639
<i>Грибановский с/с</i>			
Грибановка	деревня	Н	188
Марьяновский	поселок	Р 62 / Н 25	1046
Охровка	деревня	Р 51 / Н 39	269
Уютное	село	Р 25 / Н 35	384
<i>Москаленский с/с</i>			
Москаленский	поселок	Р 52 / Н 32	1507
Нейдорф	село	Н	240

Продолжение табл. 21

1	2	3	4
Новопоповка	деревня	Н	463
<i>Орловский с/с</i>			
Березовка	деревня	Н 78 / Р 22	320
<i>Пикетинский с/с</i>			
Заря Свободы	деревня	Р 57 / Н 25	825
Райнфельд	деревня	Н	254
им. Чапаева	поселок	Р 48 / Н 51	261
<i>Степнинский с/с</i>			
Александровка	деревня	Р 26 / Н 70	198
Малая Степнинка	деревня	Н	214
Новое Поле	деревня	Р 45 / Н 37	112
Новая Шараповка	деревня	Н	658
Петровка	деревня	Н	258
Старая Шараповка	деревня	Н	273
<i>Москаленский р-н</i>			
<i>Алексеевский с/с</i>			
Алексеевка	деревня	Н	1 439
Клаус	деревня	Н	432
Розенталь	село	Р 45 / Н 40	408
<i>Екатериновский с/с</i>			
Гольштадт	деревня	Н 47 / Р 38	261
Грязновка	деревня	Р 57 / Н 31	237
Доброе Поле	деревня	Н	351
Екатериновка	село	Н	792
Корнеевка	деревня	Н	423
Миролобовка	деревня	Н	524
Нейфельд	деревня	Н	260
Новоалександровка	деревня	Н	307
Родная Долина	деревня	Н	275
Чистополье	деревня	Н	202

Продолжение табл. 21

1	2	3	4
<i>Звездинский с/с</i>			
Веселый	поселок	Н 45 / Р 43	362
Пролетарский	поселок	Р 67 / Н 25	404
<i>Ильичевский с/с</i>			
Евграфовка	деревня	Р 76 / Н 24	59
Ильичевка	село	Н 67 / Р 33	467
Мирное Поле	деревня	К 60 / Н 40	26
Мироновка	деревня	Н	429
Обновление	деревня	Р 44 / Н 24	69
Шефер	деревня	Н	221
<i>Тумановский с/с</i>			
Дубровка	деревня	Р 64 / Н 21	35
<i>Элитовский с/с</i>			
Помурино	поселок	Р 53 / Н 27	382
Северное	деревня	Р 53 / Н 40	569
Называевский район			
<i>Большеслофонинский с/с</i>			
Старинка	деревня	Н	465
<i>Мангутский с/с</i>			
Комиссаровка	деревня	Р 45 / Н 47	184
Стрункино	деревня	Р 51 / Н 35	314
<i>Муравьевский с/с</i>			
Ереминская база	поселок	Н 48 / Р 30	127
Нижнеомский р-н			
<i>Хортицкий с/с</i>			
Хортицы	село	Н 60 / Р 36	1 209
Одесский р-н			
<i>Белостокский с/с</i>			
Побочино	село	Н	1 373
<i>Желанновский с/с</i>			
Желанное	село	Р 40 / У 28 / Н 25	1 722

Продолжение табл. 21

1	2	3	4
<i>Пришибский с/с</i>			
Пришиб	село	Н	560
Сереброполье	деревня	Н	409
<i>Цветнопольский с/с</i>			
Роза-Долина	деревня	Н	388
Цветнополье	село	Н	1 751
Омский район			
<i>Андреевский с/с</i>			
Вперед	деревня	Н	195
XVIII Партсъезд	деревня	Н	178
<i>Комсомольский с/с</i>			
Красная Тула	поселок	Н	361
<i>Лузинский с/с</i>			
Ближняя Роща	деревня	Р 60 / Н 30	39
Зеленое поле	деревня	Н	118
Новый Хутор	деревня	Р 70 / Н 30	115
Петровка	деревня	Р 50 / Н 50	663
Приветная	деревня	Н	482
Ребровка	село	Н	568
Чунаевка	деревня	Р 60 / Н 20	115
<i>Новоомский с/с</i>			
Биокомбинат	поселок	Р 50 / Н 50	24
Верхний Карбуш	деревня	Н 60 / Р 40	223
Калачево	деревня	Р 60 / Н 40	254
Путинцево	деревня	Р 60 / Н 40	239
Троицкое	село	Р 70 / Н 20	1 614
<i>Петровский с/с</i>			
Десятировка	деревня	Н 50 / Р 30	482
Калиновка	деревня	Н	465
Никоновка	село	Р 60 / Н 40	512
Халдеевка	деревня	Н	285

Продолжение табл. 21

1	2	3	4
<i>Покровский с/с</i>			
Классино	деревня	К 40 / Н 40	190
<i>Сосновский с/с</i>			
Мирная Долина	деревня	Н	280
Новинка	деревня	Н 70 / Р 30	202
Поповка	село	Н	488
Сосновка	село	Н	1 139
<b><i>Павлоградский район</i></b>			
<i>Назаровский с/с</i>			
Бердовка	деревня	Н	120
Липов Кут	деревня	Н 36 К 61	324
<b><i>Полтавский район</i></b>			
<i>Вольновский с/с</i>			
Бородинка	деревня	Н	205
Новотроицк	деревня	Н 51 / У 31	119
<i>Воронцовский с/с</i>			
Святогорск	село	Н	554
<i>Еремеевский с/с</i>			
Кононовка	деревня	У 47 / Р 20 / Н 27	322
<i>Красногорский с/с</i>			
Платово	село	Р 37 / Н 32	416
<i>Полтавский с/с</i>			
Бельдеж № 12	поселок	Н	388
<i>Соловьевский с/с</i>			
Лубянск	деревня	Н	548
<b><i>Русско-Полянский район</i></b>			
<i>Розовский с/с</i>			
Бологое	село	Н	1 143
Вологовка	деревня	Н	400
Розовка	деревня	Н	561
Розовский разъезд	р-д ж.д.	Н	11

Продолжение табл. 21

1	2	3	4
Ротовка	деревня	Н	516
<i>Сибирский с/с</i>			
Логуновка	деревня	Р 26 / Н 34 / К 22	473
<b>Таврический район</b>			
<i>Азовский с/с</i>			
Азово	село	Р 56 / Н 30	3 039
Пахомовка	деревня	Н 60 / Р 30	418
Привальное	село	Н	887
Ягодное	деревня	Н	258
<i>Звонарево-Кутский с/с</i>			
Гауф	деревня	Н	975
Звонарев-Кут	село	Н	1 139
Кошкарево	деревня	Н	239
Круч	деревня	Н	173
Путь социализма	деревня	Н	99
<i>Неверовский с/с</i>			
Зеленое Поле	деревня	Н	473
Муртук	аул	Н	230
<i>Сосновский с/с</i>			
Лесное	село	Н 60 / У 20	219
<i>Харламовский с/с</i>			
Камышино	деревня	Р 48 / Н 34	243
Николаевка	деревня	Р 50 / Н 25	137
<b>Тарский район</b>			
<i>Петровский с/с</i>			
Литковка	село	Н	401
<b>Черлакский район</b>			
<i>Южно-Подольский с/с</i>			
Золотухино	деревня	Н	421
Макаркино	деревня	Н	393



1	2	3	4
<b>Щербакульский район</b>			
<i>Александровский с/с</i>			
Александровка	село	Н	1 387
Трубецкое	деревня	Н	559
<i>Борисовский с/с</i>			
Борисовское	село	Р 65 / Н 24	1 383
Центральное	деревня	Р 46 / Н 41	583
<i>Екатеринославский с/с</i>			
Екатеринославка	село	Р 68 / Н 23	1384
Крушановка	деревня	Р 33 / Н 47	245
Новоскатовка	деревня	Н	819

**Примечания.** 1. Составлено по: *Смирнова Т. Б.* Немцы Сибири: Этнические процессы. – Омск, 2002. с 172–173; *Численность* наличного и постоянного населения по каждому населенному пункту по Кемеровской области по Переписи населения 1979 г. / Территориальный орган Федеральной службы государственной статистики по Кемеровской области (служ. экз.); *Численность* постоянного населения и национальный состав некоторых селений Западной Сибири по данным Всесоюзной переписи населения 1979 г. Выкопировки служебных материалов (таблица 2 ЦСУ СССР), предоставленные Институтом этнографии АН СССР. Рукопись.

2. Прописными буквами обозначены: Н – немцы, Р – русские, У – украинцы, К – казахи, Э – эстонцы, Л – латыши, Ч – чувашаи.

3. В третьем столбце обозначен национальный состав в процентном соотношении. В населенных пунктах, где не указан этот процент, проживает более 80 % населения преобладающей национальности.

Таблица 22

**Населенные пункты Алтайского края, Кемеровской,  
Новосибирской и Омской областей с выраженной долей  
немецкого населения (по состоянию на 1989 г.)**

Населенные пункты	Тип нас. пункта	Нац. состав (преобл. нац.)	Численность населения (чел.)
1	2	3	4
<b>Алтайский край</b>			
<i>Алейский район</i>			
<i>Дубровский с/с</i>			
Уржум	село	Р 75 / Н 23	...
<i>Заветильичевский с/с</i>			
Солнечный	поселок	Р 62 / Н 32	...
<i>Кировский с/с</i>			
Новоникольский	поселок	Р 76 / Н 20	...
<i>Моховской с/с</i>			
Чернышевский	поселок	Р 66 / Н 31	...
<b>Бийский район</b>			
<i>Шебалинский с/с</i>			
Степной	поселок	Р 72 / Н 25	...
<b>Благовещенский район</b>			
<i>Александровский с/с</i>			
Боронский	поселок	Р 20 / Н 78	...
Михайловка	поселок	Н	...
<i>Гляденский с/с</i>			
Глядень	село	Н	...
Глядень 2	село	Н	...
Глядень 3	село	Н	...
Глядень 4	село	Н	...
<i>Нижнесуетский с/с</i>			
Сибирский Гигант		Р 62 / Н 33	...
<i>Николаевский с/с</i>			
Николаевка	село	Р 39 / Н 57	...
Татьяновка	поселок	Н	...
<i>Новокулундинский с/с</i>			
Долинка	село	Н	...

1	2	3	4
<i>Яготинский с/с</i>			
Яготино	село	Р 34 / У 22 / Н 32	...
Тельманский	поселок	Н	...
<b>Бурлинский район</b>			
<i>Михайловский с/с</i>			
Михайловка	село	Р 43 / У 22 / Н 25	...
Цветополь	село	Н	...
<i>Ореховский с/с</i>			
Чернавка	село	Н	...
<b>Волчихинский район</b>			
<i>Коминтерновский с/с</i>			
Коминтерн	поселок	Р 73 / Н 23	...
<i>Усть-Волчихинский с/с</i>			
Усть-Волчиха	село	Р 75 / Н 22	...
<b>Ельцовский район</b>			
<i>Мартыновский с/с</i>			
Брагино	село	Р 67 / Н 29	...
<b>Завьяловский район</b>			
<i>Глубоковский с/с</i>			
Лобзоватый	разъезд	Р 62 / Н 37	...
<b>Заринский район</b>			
<i>Верх-Камышенский с/с</i>			
Омутная	село	Р 75 / Н 21	...
<b>Змеиногорский район</b>			
<i>Кузьминский с/с</i>			
Предгорный	поселок	Р 74 / Н 24	...
<b>Калманский район</b>			
<i>Зимаревский с/с</i>			
Новый	поселок	Р 53 / Н 44	...
<i>Кубанский с/с</i>			
Кубанка	поселок	Р 71 / Н 23	...
Логовской	поселок	Р 71 / Н 20	...
<i>Обской с/с</i>			
Алтай	поселок	Р 66 / Н 31	...

Продолжение табл. 22

1	2	3	4
<b>Косихинский район</b>			
<i>Баюновский с/с</i>			
Украинский	поселок	Р 71 / Н 20	...
Логовое	поселок	Р 56 / Н 38	...
<b>Крутихинский район</b>			
<i>Заковряшинский с/с</i>			
Караси	поселок	Р 72 / Н 22	...
<i>Новодубровский с/с</i>			
Новодубровский	поселок	Р 66 / Н 28	...
<b>Кулундинский район</b>			
<i>Ананьевский с/с</i>			
Ананьевка	село	Н	...
Екатериновка	село	Н	...
<i>Воздвиженский с/с</i>			
Городецкий	поселок	Н 25	...
<i>Златопольский с/с</i>			
Златополь	село	Р 61 / Н 20	...
<i>Константиновский с/с</i>			
Кротовка	село	Р 50 / У 23 / Н 22	...
Мышкино	село	Р 62 / Н 26	...
<i>Курский с/с</i>			
Воскресеновка	село	Р 45 / Н 30	...
Виноградовка	село	Р 65 / Н 26	...
Новопокровка	село	Р 66 / Н 23	...
<i>Октябрьский с/с</i>			
Новознаменка	село	Р 28 / У 24 / Н 48	...
Новопетровка		Р 57 / Н 32	...
Троицк	село	Р 58 / Н 28	...
Эстлань	поселок	Р 25 / Н 64	...
<b>Кытмановский район</b>			
<i>Заречный с/с</i>			
Ларионово	село	Р 44 / Н 51	...

1	2	3	4
<b>Локтевский район</b>			
<i>Самарский с/с</i>			
Самарка	село	Н	...
<b>Мамонтовский район</b>			
<i>Малобутырский с/с</i>			
Малые Бутырки	село	Р 67 / Н 31	...
<i>Украинский с/с</i>			
Украинка	село	Р 76 / Н 20	...
<b>Павловский район</b>			
<i>Комсомольский с/с</i>			
Озерный	поселок	Р 63 / Н 32	...
<b>Поспелихинский район</b>			
<i>Борковский с/с</i>			
Хлебороб	поселок	Р 76 / Н 20	...
Котляровка	поселок	Р 72 / Н 24	...
<i>Мамонтовский с/с</i>			
Крутой Яр	поселок	Р 75 / Н 21	...
<b>Ребрихинский район</b>			
<i>Георгиевский с/с</i>			
Георгиевка		Р 75 / Н 23	...
<b>Романовский район</b>			
<i>Майский с/с</i>			
Казанцево	село	Р 69 / Н 20	...
<i>Тамбовский с/с</i>			
Тамбовский	поселок	Р 60 / Н 30	...
<b>Рубцовский район</b>			
<i>Безрукавский с/с</i>			
Березовка	поселок	Р 72 / Н 25	...
<i>Вишневатский с/с</i>			
Вишневатка	село	Р 77 / Н 21	...
Саратовка	село	Н	...
<i>Дальний с/с</i>			
Назаровка	поселок	Р 70 / Н 26	...

Продолжение табл. 22

1	2	3	4
<i>Куйбышевский с/с</i>			
Куйбышево	поселок	Р 72 / Н 21	...
<i>Новониколаевский с/с</i>			
Романовка	село	Н	...
<i>Рубцовский с/с</i>			
Зеленая Дубрава	поселок	Р 54 / Н 25	...
Колос	поселок	Р 47 / Н 45	...
Мичуринский	поселок	Р 42 / Н 55	...
<b>Славгородский район</b>			
<i>Гришковский с/с</i>			
Гришковка	село	Н	...
<i>Максимовский с/с</i>			
Максимовка	село	Р41/У31/Н26	...
Андреевка	село	Р 36 / Н 48	...
Веселое	село	Р 44 / Н 38	...
<i>Некрасовский с/с</i>			
Некрасово	село	Р 20 / Н 77	...
<i>Николаевский с/с</i>			
Николаевка	село	Н	...
Камыши	село	Н	...
<i>Нововознесенский с/с</i>			
Нововознесенка	село	Р 32 / У 20 / Н 43	...
Красноармейский	поселок	Н	...
<i>Подсосновский с/с</i>			
Подсосново	село	Н	...
<i>Покровский с/с'</i>			
Покровка	село	Р 48 / Н 31	...
<i>Редкодубравский с/с</i>			
Редкая Дубрава	село	Н	...
<i>Селекционный с/с</i>			
Селекционное	село	Р 61 / Н 21	...
Екатериновка	село	Р 41 / У 26 / Н 29	...
Новомихайловка	село	Р 35 / Н 45	...
Райгород	поселок	Н	...

1	2	3	4
<i>Семеновский с/с</i>			
Семеновка	село	Р 40 / Н 45	...
Владимировка	село	Р 52 / Н 38	...
<i>Славгородский с/с</i>			
Славгородское	село	Р 49 / Н 37	...
Архангельское	село	Р 28 / Н 45	...
Пригородный	поселок	Р 50 / Н 37	...
<i>Шумановский с/с</i>			
Шумановка	село	Н	...
<i>Энгельский с/с</i>			
Кусак	село	Н	...
<b>Смоленский район</b>			
<i>Кировский с/с</i>			
Речной	поселок	Р 75 / Н 21	...
<b>Табунский район</b>			
<i>Алтайский с/с</i>			
Алтайское	село	Р 37 / Н 54	...
Александровка	поселок	Р 70 / Н 20	...
<i>Большеромановский с/с</i>			
Большеромановка	село	Р 43 / У 21 / Н 30	...
Канна	поселок	Н	...
Николаевка	поселок	Н 64	...
<i>Граничный с/с</i>			
Камышенка	поселок	Н	...
Граничное	село	Н	...
<i>Лебединский с/с</i>			
Лебедино	село	Р 32 / У 29 / Н 32	...
Баслазино	поселок	Н	...
Елизаветград	поселок	Н	...
Новоросийка	поселок	Р 54 / Н 37	...
<i>Серебрянопольский с/с</i>			
Серебрянополь	село	Р 25 / Н 57	...
Саратовка	село	Н	...
Успенка	поселок	Р 31 / У 34 / Н 29	...

Продолжение табл. 22

1	2	3	4
Хорошее	поселок	Н	...
<i>Табунский с/с</i>			
Табуны	село	Р 53 / Н 29	...
Забавное	поселок	Н	...
Самбор	поселок	Р 47 / У 23 / Н 23	...
Удальное	поселок	Н	...
Ямбор	поселок	Н	...
<b>Тальменский район</b>			
<i>Зайцевский с/с</i>			
Зайцево	село	Р 64 / Н 24	...
<i>Курочкинский с/с</i>			
Курочкино	село	Р 56 / Н 40	...
Новоеловка	село	Р 63 / Н 33	...
Рассвет	поселок	Р 71 / Н 25	...
<b>Топчихинский район</b>			
<i>Парфеновский с/с</i>			
Камариха	поселок	Р 75 / Н 22	...
Комсомольский	поселок	Р 44 / Н 54	...
<i>Победимский с/с</i>			
Дружба	поселок	Р 63 / Н 32	...
Зеленый	поселок	Р 65 / Н 28	...
<b>Третьяковский район</b>			
<i>Садовый с/с</i>			
Садовый	поселок	Р 64 / Н 29	...
Степной	поселок	Р 72 / Н 24	...
<b>Троицкий район</b>			
<i>Гордеевский с/с</i>			
Октябрьский	поселок	Р 64 / Н 31	...
<b>Хабарский район</b>			
<i>Дегтярский с/с</i>			
Дегтярка	село	Н	...
Новенькое	поселок	Н 79	...
<i>Орловский с/с</i>			
Орлово	село	Н	...



Продолжение табл. 22

1	2	3	4
Александровка	поселок	Н	...
Дворской	поселок	Н	...
Лесное	поселок	Н	...
<i>Полевской с/с</i>			
Полевой	поселок	Н	...
<i>Протасовский с/с</i>			
Протасово	село	Н	...
<b>Целинный район</b>			
<i>Марушинский с/с</i>			
Дружба		Р 74 / Н 21	...
<b>Кемеровская область</b>			
<b>Ижморский район</b>			
<i>Ижморский п/с</i>			
Березовский	поселок	Н 26	41
<i>Троицкий с/с</i>			
Афанасьевка	деревня	Н	1
<b>Крапивинский район</b>			
<i>Барачатский с/с</i>			
Красные ключи	поселок	Н 27	176
<i>Зеленовский с/с</i>			
Плотниковский	поселок	Н 29	106
<b>Промышленновский район</b>			
<i>Тарабаринский с/с</i>			
168 км	п. ж.д.	Н	...
<b>Топкинский район</b>			
<i>Верх-Падунский с/с</i>			
Магистральный	поселок	Н 28	142
<i>Шишкинский с/с</i>			
Листвянка	поселок	Н 28	36
<b>Юргинский район</b>			
<i>Арлюкский с/с</i>			
Юльяновка	деревня	Н 71	136

Продолжение табл. 22

1	2	3	4
<b>Новосибирская область</b>			
<b>Баганский район</b>			
<i>Андреевский с/с</i>			
3-й Интернационал	поселок	Р 56 / Н 31	103
Районная	о.п.ж.д.	Р 57 / Н 23	253
Саратовка	деревня	Р 66 / Н 28	127
Чулаково	деревня	Р 47 / Н 42	129
<i>Лозовской с/с</i>			
Караси	деревня	Р 73 / Н 20	80
Ясная Поляна	поселок	Р 26 / Н 70	93
<i>Ивановский с/с</i>			
Ивановка	село	Р 72 / Н 24	474
Подольск	деревня	Р 59 / Н 30	136
<i>Казанский с/с</i>			
Казанка	село	Р 62 / Н 31	1196
Александро- Невский	поселок	Р 41 / Н 54	247
Соловьевка	село	Р 65 / Н 29	276
<i>Кузнецовский с/с</i>			
Кузнецовка	село	Р 68 / Н 25	637
Ленинское	село	Р 61 / Н 32	59
<i>Мироновский с/с</i>			
Мироновка	село	Р 68 / Н 28	843
<b>Барабинский район</b>			
<i>Новочановский с/с</i>			
Новочановское	село	Р 70 / Н 21	1122
<i>Шубинский с/с</i>			
3020 км	о.п.ж.д.	Р 40 / Н 20 / Ч 40	5
<b>Болотнинский район</b>			
<i>Варламовский с/с</i>			
Краснознаменка	деревня	Н	125
<i>Ояшинский с/с</i>			
им. Тельмана	деревня	Р 47 / Н 49	105
Эстонка	деревня	Р 68 / Н	99

Продолжение табл. 22

1	2	3	4
<b>Карасукский район</b>			
<i>Михайловский с/с</i>			
Кавкуй	аул	Р 59 / Н 26	120
Красносельский	поселок	Р 71 / Н 22	88
<i>Октябрьский с/с</i>			
Октябрьское	село	Р 30 / Н 63	1411
Анисимовка	село	Р 55 / Н 23	218
Калачи	село	Р 60 / Н 34	343
Новоивановка	деревня	Р 36 / Н 58	331
Павловка	деревня	Н 75	410
<i>Студеновский с/с</i>			
Студеное	село	Р 59 / Н 37	1230
Богословка	село	Р 62 / Н 32	321
Луганск	село	Р 30 / Н 69	83
Шейнфельд	село	Р 29 / Н 68	114
<b>Кочневский район</b>			
<i>Краснотальский с/с</i>			
Дружный	поселок	Р 75 / Н 22	330
Мирный	поселок	Р 26 / Н 71	526
<i>Целинный с/с</i>			
Майский	поселок	Р 67 / Н 29	279
Малореченка	поселок	Р 53 / Н 39	233
<b>Куйбышевский район</b>			
<i>Горбуновский с/с</i>			
Чуклайда	деревня	Р 77 / Н 20	75
<i>Октябрьский с/с</i>			
Безымянный	поселок	Р 66 / Н 33	6
<b>Купинский район</b>			
<i>Стеглянский с/с</i>			
Орловка	деревня	Н	429
<b>Мошковский район</b>			
<i>Сарапульский с/с</i>			
Красный Октябрь	поселок	Р 62 / Н 37	8

Продолжение табл. 22

1	2	3	4
<b>Татарский район</b>			
<i>Новопервомайский с/с</i>			
2850 км	о.п.ж.д.	Р 68 / Н 25	16
Неудачино	деревня	Н	678
<b>Тогучинский район</b>			
<i>Гутовский с/с</i>			
Ковалевка	поселок	Р 77 / Н 20	253
<i>Кировский с/с</i>			
Гремячинский	поселок	Р 58 / Н 37	273
Смирновка	поселок	Р 75 / Н 22	345
<i>Кудельно-Ключевской с/с</i>			
Прямушка	поселок	Р 78 / Н 21	92
<i>Сурковский с/с</i>			
Красный Выселок	поселок	Р 37 / Н 59	106
<b>Усть-Таркский район</b>			
<i>Еланский с/с</i>			
Покровка	деревня	Р 63 / Н 33	154
<i>Козинский с/с</i>			
Козино	село	Р 73 / Н 22	974
<b>Чановский район</b>			
<i>Блюдчанский с/с</i>			
Юрки	поселок	Р 60 / Н 28	312
<i>Погорельский с/с</i>			
Межгивный	поселок	Р 70 / Н 26	188
<b>Черепановский район</b>			
<i>Пятилетский с/с</i>			
Грибной	поселок	Р 68 / Н 24	300
<i>Шурыгинский с/с</i>			
Виноград	поселок	Р 77 / Н 21	208
<b>Чистоозерный район</b>			
<i>Барабо-Юдинский с/с</i>			
Бугриновка	деревня	Р 67 / Н 21	71
<i>Варваровский с/с</i>			
Варваровка	село	Р 75 / Н 21	708

Продолжение табл. 22

1	2	3	4
<i>Новокрасненский с/с</i>			
Цветнополье	деревня	Н 79	218
<i>Новокулындинский с/с</i>			
Новая Кулында	село	Р 76 / Н 20	736
<b>Чулымский район</b>			
<i>Кабинетный с/с</i>			
Илюшино	поселок	Р 64 / Н 22	140
<b>Омская область</b>			
<b>Горьковский р-н</b>			
<i>Лежанский с/с</i>			
Осиповка	деревня	Н	181
Чучкино	деревня	Н	400
<i>Октябрьский с/с</i>			
Березовка	деревня	Н 27 / Р	23
Октябрьское	село	Н 28 / Р	1 528
<i>Роцинский с/с</i>			
Подольск	деревня	Н 30 / Р	430
<b>Исилькульский р-н</b>			
<i>Баррикадский с/с</i>			
Красновожнесенка	деревня	Н 35 / Р	180
<i>Кухаревский с/с</i>			
Маргенау	село	Н 62 / Р	873
Гофнунгсталь	деревня	Н	506
Ивановка	деревня	Н	194
Кухарево	станция	Н 24 / Р	225
Николайполь	деревня	Н	652
2779 км	о.п.ж.д.	Н	13
Пучково	деревня	Н	497
<i>Новорождественский с/с</i>			
Апполоновка	деревня	Н 70 / Р	1 027
<i>Солнцевский с/с</i>			
Солнцевка	село	Н 77 / Р	1 839
Водяное	деревня	Н 73 / Р	341
Петровка	деревня	Н	199

Продолжение табл. 22

1	2	3	4
<i>Украинский с/с</i>			
Украинка	село	Н 23 / Р	1 661
<b>Калачинский р-н</b>			
<i>Великорусский с/с</i>			
Розенталь	деревня	Н	368
<i>Ивановский с/с</i>			
Ермолаевка	деревня	Н 30 / Р / Л	104
<i>Орловский с/с</i>			
Новый Ревель	деревня	Н 30 / Р / Л / Э	361
Старая Рига	деревня	Н / Л	5
<i>Сорочинский с/с</i>			
Кирияновка	деревня	Н / Р	61
<b>Кормиловский р-н</b>			
<i>Михайловский с/с</i>			
Михайловка	село	Н 31 / Р	874
Фоминовка 2-я	деревня	Н	511
<i>Новосельский с/с</i>			
Фоминовка 1-я	деревня	Н 21 / Р	146
<b>Любинский р-н</b>			
<i>Любинский п/с</i>			
2664 км	о.п. ж.д.	Н 44 / Р	9
<i>Алексеевский с/с</i>			
Алексеевское лесничество	поселок	Н 52 / Р	15
Первомайский	поселок	Н 34 / Р	236
Щучье	поселок	Н 25 / Р	247
<i>Боголюбовский с/с</i>			
Астрахановка	деревня	Н 53 / Р	190
<i>Большаковский с/с</i>			
Большаковка	поселок	Н 24 / Р	1 096
Тарлык	деревня	Н	355
<i>Замелетеновский с/с</i>			
Бабайловка	деревня	Н 78 / Р	250
Беляевка	деревня	Н	305

1	2	3	4
Замелетеновка	деревня	Н	950
Масляновка	деревня	Н 66 / Р	53
Помогаевка	деревня	Н	237
Филатовка	деревня	Н	225
2647 км	о.п. ж.д.	Н 44 / Р	8
<i>Казанский с/с</i>			
Казанка	село	Н	920
Квасовка	деревня	Н	484
Матюшино	деревня	Н	425
<i>Камышловский с/с</i>			
Федоровка	деревня	Н 75 / Р	323
<i>Новокиевский с/с</i>			
Канаковка	деревня	Н 74 / Р	200
Новокиевка	село	Н 25 / Р	722
Смоляновка	деревня	Н	479
<i>Протопоповский с/с</i>			
Кочки	деревня	Н	235
Протопоповка	село	Н 66 / Р	535
Ровная Поляна	деревня	Н	289
<i>Северо-Любинский с/с</i>			
Барсуковка	деревня	Н 46 / Р	368
<i>Увало-Ядринский с/с</i>			
Калиновка	деревня	Н	294
Степановка	деревня	Н 20 / Р	233
<i>Центрально-Любинский с/с</i>			
Садовый	поселок	Н 25 / Р	12
<b><i>Марьяновский р-н</i></b>			
<i>Березовский с/с</i>			
Березовка	село	Н 31 / Р	1 772
<i>Васильевский с/с</i>			
Алексеевка	деревня	Н 68 / Р	318
Конезаводский	поселок	Н 25 / Р	2 081
<i>Грибановский с/с</i>			
Грибановка	деревня	Н	139

Продолжение табл. 22

1	2	3	4
Марьяновский	поселок	Н 27 / Р	1 206
Охровка	деревня	Н 25 / Р	194
Уютное	деревня	Н 35 / Р / К	506
<i>Заринский с/с</i>			
Заря Свободы	деревня	Н 32 / Р	858
им. Чапаева	поселок	Н 44 / Р	253
Райнфельд	деревня	Н	226
<i>Москаленский с/с</i>			
Москаленский	поселок	Н 42 / Р	2 339
Нейдорф	деревня	Н	227
отделение № 2	поселок	Н 39 / Р	138
отделение № 3	поселок	Н 21 / Р	433
<i>Орловский с/с</i>			
Березовка	деревня	Н 71 / Р	340
<i>Степнинский с/с</i>			
Степное	село	Н 20 / Р	902
<i>Шараповский с/с</i>			
Александровка	деревня	Н 65 / Р	236
Малая Степнинка	деревня	Н 67 / Р	221
Новое Поле	деревня	Н 26 / Р	46
Новая Шараповка	деревня	Н 73 / Р	706
Петровка	деревня	Н	266
Старая Шараповка	деревня	Н	432
<b>Москаленский р-н</b>			
<i>Алексеевский с/с</i>			
Алексеевка	село	Н	1562
<i>Екатериновский с/с</i>			
Екатериновка	село	Н 70 / Р	843
Гольбштадт	деревня	Н 61 / Р	268
Клаус	деревня	Н 72 / Р	636
Корнеевка	деревня	Н	508
Нейфельд	деревня	Н 69 / Р	354
Розенталь	деревня	Н 36 / Р	411
Чистополье	деревня	Н	185



1	2	3	4
<i>Звездинский с/с</i>			
Веселый	поселок	Р 24 / Н	332
Пролетарский	поселок	Р 25 / Н	278
<i>Ильичевский с/с</i>			
Ильичевка	село	Р 55 / Н	617
Мироновка	деревня	Н	395
Шефер	деревня	Н	202
<i>Роднодолинский с/с</i>			
Родная Долина	деревня	Н 72 / Р	456
Грязновка	деревня	Н 20 / Р	153
Доброе Поле	деревня	Н 76 / Р	492
Мирюлюбовка	деревня	Н	639
Новоалександровка	деревня	Н	264
<i>Элитовский с/с</i>			
Элита	село	Н 25 / Р	2026
Помурино	поселок	Н 20 / Р	250
Северное	деревня	Н 36 / Р	532
<b>Назыевский р-н</b>			
<i>Кисляковский с/с</i>			
Голубки	деревня	Н 72	261
<i>Мангутский с/с</i>			
Комиссаровка	деревня	Н 42 / Р	120
Стрункино	деревня	Н 38 / Р	186
<i>Старинский с/с</i>			
Старинка	деревня	Н 49 / Р	574
Ереминская база	поселок	Н 48 / Р / К	80
Лебедки	деревня	Н 40 / Р	88
<b>Нижеомский р-н</b>			
<i>Хортицкий с/с</i>			
Хортицы	село	Н 49 / Р	1373
<b>Одесский р-н</b>			
<i>Белостокский с/с</i>			
Побочино	село	Н	1419

Продолжение табл. 22

1	2	3	4
<i>Пришибский с/с</i>			
Пришиб	село	Н 67 / Р	657
Сереброполье	деревня	Н72 / Р	548
<i>Цветнопольский с/с</i>			
Цветнополье	село	Н71 / Э	1923
Бакзе	аул	Н 20 / К	53
Роза-Долина	деревня	Н 73 / К	374
<b>Омский р-н</b>			
<i>Андреевский с/с</i>			
Вперед	деревня	Н 54 / Р	237
XVIII Партсъезд	деревня	Н 46 / Р	253
<i>Комсомольский с/с</i>			
Красная Тула	поселок	Н 40 / Р	341
<i>Лузинский с/с</i>			
Ближняя Роща	деревня	Н 22 / Р	35
Петровка	деревня	Н 32 / Р	887
Приветная	деревня	Н 48 / Р	498
<i>Магистральный с/с</i>			
Зеленое Поле	деревня	Н 55 / Р	120
Ребровка	село	Н 56 / Р	476
<i>Новоомский с/с</i>			
Путинцево	деревня	Н 23 / Р	297
<i>Петровский с/с</i>			
Никоновка	село	Н 21 Р	339
Халдеевка	деревня	Н 74 / Р	311
<i>Покровский с/с</i>			
Классино	деревня	Н / Р	240
<i>Сосновский с/с</i>			
Сосновка	село	Н	1659
Мирная Долина	деревня	Н	258
Новинка	деревня	Н	190
Поповка	село	Н	520
Тулумбай	аул	Н 25 / Р К	131

1	2	3	4
<i>Троицкий с/с</i>			
Верхний Карбуш	деревня	Н 30 / Р	389
<b><i>Павлоградский р-н</i></b>			
<i>Павлоградский н/с</i>			
Бердовка	деревня	Н	106
Липов Кут	деревня	Н 43 / К	323
<i>Новоуральский с/с</i>			
Березовка	деревня	Н 31 / Р / К	149
<b><i>Полтавский р-н</i></b>			
<i>Вольновский с/с</i>			
Бородинка	деревня	Н	272
Новотроицк	деревня	Н 25 / Р	19
<i>Воронцовский с/с</i>			
Никоновка	село	Н 20 / Р / У	362
Новотимофеевка	деревня	Н 35 / Р / У	183
Святогорск	деревня	Н	505
Щегловка	деревня	Н 21 / Р / У	135
<i>Еремеевский с/с</i>			
Коконовка	деревня	Н 20 / Р / У	305
<i>Полтавский (Ворошиловский)с/с</i>			
Бельдеж № 12	поселок	Н	463
<i>Красногорский с/с</i>			
Платово	село	Н 35 / Р	304
<i>Новоильиновский с/с</i>			
Терпенье	деревня	Н 21 / Р / У	334
<i>Соловьевский с/с</i>			
Лубянк	деревня	Н 75 / Р	566
<b><i>Русско-Полянский р-н</i></b>			
<i>Алаботинский с/с</i>			
Озерное	деревня	Н 20 / Р / К	274
<i>Розовский с/с</i>			
Бологое	село	Н 43 / Р	1290
Волотовка	деревня	Н 77 / Р	372
Розовка	деревня	Н 69 / Р	490

Продолжение табл. 22

1	2	3	4
Розовский	деревня	Н	7
Ротовка	деревня	Н	517
<b>Саргатский р-н</b>			
<i>Андреевский с/с</i>			
Красный путь	деревня	Н 37 / Р	286
<i>Щербакинский с/с</i>			
Калмакуль	деревня	Н 26 / Р	107
<b>Таврический р-н</b>			
<i>Азовский с/с</i>			
Азово	село	Н 35 / Р	2985
Пахомовка	деревня	Н 29 / Р	421
Привальное	село	Н	863
Южное	деревня	Н 28 / Р	217
Ягодное	деревня	Н	142
<i>Звонарево-Кутский с/с</i>			
Звонарев Кут	село	Н	1246
Гауф	деревня	Н 49 / Р	1258
Кошкарево	деревня	Н 78	255
Круч	деревня	Н	149
<i>Неверовский с/с</i>			
Зеленое Поле	деревня	Н	444
Мургук	аул	Н 51 / К	150
<i>Сосновский с/с</i>			
Лесное	село	Н	186
<i>Харламовский с/с</i>			
Камышино	деревня	Н 38 / Р	328
<b>Тарский р-н</b>			
<i>Васисский с/с</i>			
Киксы	деревня	Н 21 / Р	80
<i>Литковский с/с</i>			
Литковка	деревня	Н 78 / Р	516
<b>Тюкалинский р-н</b>			
<i>Малиновский(Бекишевский) с/с</i>			
Бекишево	село	Н 76 / Р	...

1	2	3	4
Оброскино	деревня	Н 23 / Р	...
<b>Черлакский р-н</b>			
<i>Большеатмасский с/с</i>			
Большой Атмас	село	Н 21 / Р	2243
<i>Солянский с/с</i>			
Соляное	село	Н 23 / Р	2147
<i>Южно-Подольский с/с</i>			
Золотухино	деревня	Н	422
Макаркино	деревня	Н	378
<b>Щербакульский р-н</b>			
<i>Александровский с/с</i>			
Александровка	село	Н	1503
Руслановка	деревня	Н 33 / Р	182
Трубецкое	деревня	Н	655
<i>Борисовский с/с</i>			
Борисовское	село	Н 21 / Р	1441
Тарналы	деревня	Н 22 / Р / К	206
Центральное	деревня	Н 25 / Р	519
<i>Екатеринославский с/с</i>			
Екатеринославка	село	Н 23 / Р	1581
Крушановка	деревня	Н 47 / Р	204
Новоскатовка	деревня	Н	863
<i>Изюмовский с/с</i>			
Северное	деревня	Н 23 / Р / К	399
<i>Красноярский с/с</i>			
Красноярка	село	Н	935
Кокчинск	деревня	Н	369
Солнцево	деревня	Н 26 / Р / К	506
Чадское	деревня	Н	279
Яблоновка	деревня	Н	301
<i>Кутузовский с/с</i>			
Талово	деревня	Н 35 / Р	164
<i>Славянский с/с</i>			
Таловское	село	Н 29 / Р	1015

1	2	3	4
Красный Восток	деревня	Н 25 / Р / К	185
Славянка	деревня	Н 22 / Р	270

**Примечания.** 1. Составлено по: *Кимеев В. М.* Народы Кузбасса за 30 лет: Этнодемографический справочник. – Кемерово, 1994; *Национальный состав населения Кузбасса. 1990 год.* – Кемерово, 1990; *Омская область: Административно-территориальное деление на 1 января 1984 г.* – Омск, 1984; *Омская область: Административно-территориальное деление на 1 марта 1991 г.* – Омск, 1991; *Смирнова Т. Б.* Немцы Сибири: Этнические процессы. – Омск, 2002. – С. 165–171; *Численность* наличного и постоянного населения по каждому населенному пункту по Новосибирской области по Переписи населения 1989 г. (таблица 2С ЦСУ СССР) / Территориальный орган Федеральной службы государственной статистики по Новосибирской области (служ. экз.); *Численность* и территориальное размещение населения Алтайского края (по данным Всесоюзной переписи населения 1989 г.). – Барнаул, 1990. – Ч. II.

2. Прописными буквами обозначены: Н – немцы, Р – русские, У – украинцы, К – казахи, Э – эстонцы, Л – латыши, Ч – чуваш.

3. В третьем столбце обозначен национальный состав в процентном соотношении. В населенных пунктах, где не указан этот процент, проживает более 80 % населения преобладающей национальности.

---

---

## ПРИЛОЖЕНИЕ

### АДМИНИСТРАТИВНО-ТЕРРИТОРИАЛЬНОЕ УСТРОЙСТВО РЕГИОНА РАССЕЛЕНИЯ В КОНЦЕ XIX – НАЧАЛЕ XXI ВЕКА

Рассмотрение вопросов расселения и динамики численности переселенческих групп, оседающих на описываемой территории, невозможно без учета административно-территориальных изменений, происходивших на протяжении конца XIX – начала XXI в. Границы даже таких крупных административно-территориальных образований, как губернии, области и округа, подвергались весьма значительным преобразованиям, нередко происходившим в короткие отрезки времени и достаточно запутанным. Что же до более мелких единиц (уезды, волости, районы), то их границы, при схожих названиях в исторической динамике, нередко совершенно не повторяли друг друга. Все это и обусловило наличие данного приложения.

Итак, в конце XIX в. (на момент проведения Первой всеобщей переписи населения Российской империи 1897 г.) (рис. I) и до 1916 г. территория Западной Сибири состояла из Тобольской и Томской губерний (рис. II). С юга к этим губерниям примыкало Степное генерал-губернаторство в составе Акмолинской и Семипалатинской областей с центром в г. Омске, не входившее в Сибирь в том ее понимании.

Тобольская губерния состояла из Березовского, Ишимского, Курганского, Сургутского, Тарского, Тобольского, Туринского, Тюкалинского, Тюменского и Ялуторовского округов<sup>1</sup>. Административным центром губернии был г. Тобольск.

---

<sup>1</sup>*Патканов С. К.* Статистические данные, показывающие племенной состав населения Сибири, язык и роды инородцев (на основании

В Томскую губернию входили округа: Барнаульский, Бийский, Змеиногорский, Каинский, Кузнецкий, Мариинский и Томский<sup>2</sup>. Управление губернией осуществлялось из г. Томска.

Акмолинская область состояла из Акмолинского, Атбасарского, Кокчетавского, Омского и Петропавловского уездов. Центром области был г. Омск<sup>3</sup>.

Сопредельная с Западной Сибирью Семипалатинская область включала Зайсанский, Каркаралинский, Павлодарский, Семипалатинский и Усть-Каменогорский уезды<sup>4</sup>.

Начало масштабным переделкам административных границ Западной и Южной Сибири было положено постановлениями Временного правительства. В начале 1917 г. в Томской губернии образованы новые уезды – Новониколаевский, Каменский, Славгородский, Тогурский (Нарымский) и Каракорумский (Горно-Алтайский), а 17 июня (по другим данным – 17 апреля) 1917 г., из состава Томской губернии выделены собственно Томская и вновь образованная Алтайская губернии с центрами в гг. Томске и Барнауле (соответственно)<sup>5</sup>. Алтайская губерния включала Барнаульский, Бийский, Змеиногорский, Каменский, Каракорумский и Славгородский уезды. Тогда же в составе Томской губернии были образованы Татарский и Щегловский уезды<sup>6</sup>.

Вскоре после этого из состава Тобольской губернии в Акмолинскую область были переведены Тарский и Тюкалинский уезды. В ней же был создан Калачинский уезд.

---

данных специальной разработки материалов переписи 1897 г.). – СПб., 1911. – Т. II. Тобольская, Томская и Енисейская губ. – С. 2.

<sup>2</sup>Там же. – С. 130.

<sup>3</sup>*Сибирская советская энциклопедия*. – М.; Новосибирск, 1929. – Т. I. – С. 20–27; *Омская область: Административно-территориальное деление на 1 марта 1991 г.* – Омск, 1991. – С. 169.

<sup>4</sup>*Сибирская советская...*, 1929. – С. 20–27.

<sup>5</sup>*Справочник административно-территориальных изменений на Алтае. 1917–1980.* – Барнаул, 1987. – С. 8; *Административно-территориальное деление Сибири.* – Новосибирск, 1966. – С. 12.

<sup>6</sup>*Сибирская советская...*, 1929. – С. 22.



Следующим этапным актом стало принятие 27 августа 1919 года постановления ВЦИК РСФСР «Об образовании гражданского управления в Сибири». Этим постановлением был создан Сибирский революционный комитет, которому оказались подчинены вновь организованные губернии и области: Алтайская, Енисейская, Иркутская, Омская, Семипалатинская и Якутская (реально большая часть этих территорий находилась под управлением правительства А. В. Колчака). В состав Омской области вошли Ишимский, Тарский, Тюкалинский (из Тобольской губернии), Омский (из Акмолинской области) и Татарский (из Томской губернии) уезды.

Дальнейшие изменения проводились уже исполнительными органами Советской власти в соответствии с постановлениями ВЦИК РСФСР и Сибревкома.

Так, 3 января 1920 года постановлением Сибревкома Омская область была расформирована, а образована Омская губерния в составе Омского, Акмолинского, Атбасарского, Ишимского, Калачинского, Кокчетавского, Петропавловского, Тарского, Татарского и Тюкалинского уездов.

Следующим значительным шагом было принятие Сибревкомом 4 августа 1920 г. постановления о районировании Сибири.

Затем Тюменская (бывшая Тобольская) губерния с Ишимским, Курганским, Тобольским и Тюменским уездами перешла в состав образовавшейся Уральской области, а 4 уезда бывшей Акмолинской (Омской) области: Акмолинский, Атбасарский, Кокчетавский и Петропавловский — отошли к образованной 26 августа 1920 г. Киргизской (Казахской) АССР. 15 волостей Змеиногорского уезда Алтайской губернии были переданы в Семипалатинскую губернию Киргизской (Казахской) АССР во вновь образованный Бухтарминский уезд.

Оставшаяся территория от Омска до Иркутска перешла в ведение Сибревкома, вскоре обосновавшегося в г. Новониколаевске (Новосибирске).

С окончательным установлением Советской власти на территории Сибири началась череда административных перестроек в рамках реорганизации старой системы управления (губерния,

уезд, волость) – т. н. «районирование Сибири»<sup>7</sup>, закончившееся в декабре 1925 г. созданием Сибирского края в составе 16 округов, преобразованных из пяти оформившихся к тому времени губерний (Алтайской, Енисейской, Новониколаевской, Омской и Томской) и Ойротской автономной области. Этими округами стали Ачинский, Барабинский, Барнаульский, Бийский, Каменский, Канский, Красноярский, Кузнецкий, Минусинский, Новониколаевский, Омский, Рубцовский, Славгородский, Тарский, Томский и Хакасский (рис. III). Административные границы округов и районов Юго-Западной Сибири, соответствующие изучаемой территории, приведены на рисунке IV.

На 1 января 1926 г. Сибирский край (без Туруханского уезда) имел территорию 2 571 060 км<sup>2</sup>; население 7 880 346 человек, 256 районов и 18 822 населенных пунктов<sup>8</sup>. Нормой для сельсовета считали радиус в семь верст и число жителей от 600. Однако допускалось образование сельсоветов с меньшим количеством однородного национального населения<sup>9</sup>.

К этому времени западные территории бывшей Тобольской губернии также претерпели значительные трансформации. Так, 27 августа 1919 г. Постановлением ВЦИК была образована Тобольская (Тюменская) губерния, в состав которой вошли Березовский, Сургутский, Тобольский, Тюменский и Ялуторовский уезды. Через полгода в нее был включен Ишимский уезд, переданный из Омской губернии. С этого же времени Тюменская губерния была передана в ведение Ревсовета в г. Екатеринбурге и в целом стала тяготеть к Уралу. К концу 1923 г. (в ноябре) была создана Уральская область (рис. V) с одновременной ликвидацией Тюменской губернии и созданием на ее основе трех административных округов – Ишимского, Тобольского и Тюменского (рис. VI)<sup>10</sup>.

---

<sup>7</sup>Административно-территориальное деление..., 1966. – С. 14.

<sup>8</sup>Там же. – С. 89.

<sup>9</sup>Там же.

<sup>10</sup>Административно-территориальное деление Тюменской области (XVII–XX вв.). – Тюмень, 2003. – С. 8–9.

Именно в этой системе административно-территориального деления проходила Всесоюзная перепись населения 1926 г.

В дальнейшем структура Сибирского края продолжала претерпевать незначительные изменения на уровне отдельных селений и сельских советов, перечислявшихся внутри округов и из одного округа в другой. В частности, в соответствии с проводившейся в те годы политики, ориентированной на удовлетворение нужд «национальных меньшинств», в местах компактного проживания людей одной национальности создавались национальные сельсоветы и целые районы (подобно Немецкому району в Славгородском округе).

Следующим этапом административно-территориальных переустройств, кардинально перекроивших административную карту Южной и Западной Сибири, стала реформа, начатая совместным постановлением ЦИК и СНК СССР от 23 июля 1930 г. Целями ее были «переделка» хозяйственного уклада, культуры и быта под новые коллективизаторские переустройства и обеспечение набирающей обороты индустриализации Сибири (в особенности Кузбасса).

Постановлением ВЦИК от 30 июля 1930 г. Сибирский край был переименован в Западно-Сибирский, его восточные округа объединили во вновь образованный Восточно-Сибирский край. Окружную систему упразднили и в Западно-Сибирском крае ввели районное административное деление<sup>11</sup>.

На 30 июля 1930 г. Западно-Сибирский край имел 1 263 500 км<sup>2</sup> территории, 8 114 990 человек населения (из них 1 294 100 городского), 172 района и 18 570 населенных пунктов<sup>12</sup>.

К концу 1930 г., была развернута работа по укрупнению и переименованию районов края. В 1932–1933 гг. в составе Западно-Сибирского края образованы Нарымский и Тарский (через год ликвидирован) округа, что было вызвано проблемами управления отдаленными территориями.

---

<sup>11</sup> *Административно-территориальное деление...*, 1966. – С. 89.

<sup>12</sup> Там же. – С. 117.

Постановлением ВЦИК от 7 декабря 1934 г., в соответствии с решением XVII съезда ВКП(б), из части районов, отделенных от Западно-Сибирского края, Обско-Иртышской и Челябинской областей была образована колоссальная по размеру территории Омская область (1,5 млн км<sup>2</sup>) с населением более 2 млн чел. (по итогам Всесоюзной переписи населения 1937 г. его численность составила 2 329 351 чел.<sup>13</sup>, в корректировке 1939 г. – 2 378 410 чел.<sup>14</sup>

В то же время образован Красноярский край, которому был передан ряд восточных районов, ранее входивших в Ачинский, Красноярский, Кузнецкий, Томский и Хакасский округа<sup>15</sup>.

В январе 1936 г. в составе Западно-Сибирского края создан ряд новых районов, а уже в сентябре 1937 г. Постановлением ВЦИК он был разделен на Новосибирскую область и Алтайский край<sup>16</sup>. С этого времени вплоть до конца 1944 г. происходили различные размежевания с передачей из одного региона в другой сельсоветов, районов и даже их групп, создание новых районов и ликвидация уже существующих.

В годы Великой Отечественной войны ввиду нараставших сложностей в управлении разбросанными территориями с различной экономической спецификой были проведены последние в XX в. масштабные административно-территориальные преобразования в Западной и Южной Сибири. В январе 1944 г. из состава Новосибирской области выделен ряд восточных районов и образована Кемеровская область. В августе 1944 г. на основе размежевания Омской, Свердловской и Челябинской областей создана Тюменская область; Омская область, приобретшая свои практически современные границы, оставила в своем составе 37 районов. Тогда же из части северных районов Новосибирской области была образована Томская область.

---

<sup>13</sup> *Всесоюзная перепись населения 1937 г.: Краткие итоги.* – М., 1991. – С. 90.

<sup>14</sup> *Всесоюзная перепись населения 1939 г.: Основные итоги.* – М., 1992. – С. 24.


<sup>15</sup> *Административно-территориальное деление...*, 1966. – С. 121.

<sup>16</sup> Там же. – С. 122.

Сложившаяся в 1944 г. региональная административно-территориальная структура Западной и Южной Сибири остается таковой до сего дня (рис. VII). Внутреннее же устройство регионов (ныне – субъектов Российской Федерации) претерпевало многочисленные и разнообразные трансформации, незначительно изменявшие конфигурацию границ районов и их состав.

В этой связи все картографические построения основной части книги, касающиеся расселения и численности изучаемых этнических групп во второй половине XX – начале XXI в., привязаны к картам регионов на момент 1 января 2002 г. На эту дату административно-территориальная структура регионов проведения исследования – Алтайского края, Кемеровской, Новосибирской, Омской, Томской и Тюменской областей (южная часть) – выглядела так, как она предстает на рисунках 19–24 в основной части книги.

В целом, следует заметить, несмотря на многочисленные перекройки административно-территориальной структуры региона, основные современные таксоны (края и области) практически совпадают очертаниями своих границ с абрисами округов на картах 1926 г. (см. цветную вклейку). Соответственно, мы с полным основанием можем проводить сравнительные исследования расселения и численности изучаемых этнических групп в вертикальной динамике практически всего XX столетия.



*Рис. 1.* Карта Сибири (на экспликации – Тобольская и Томская губернии) по состоянию на 1897 г.



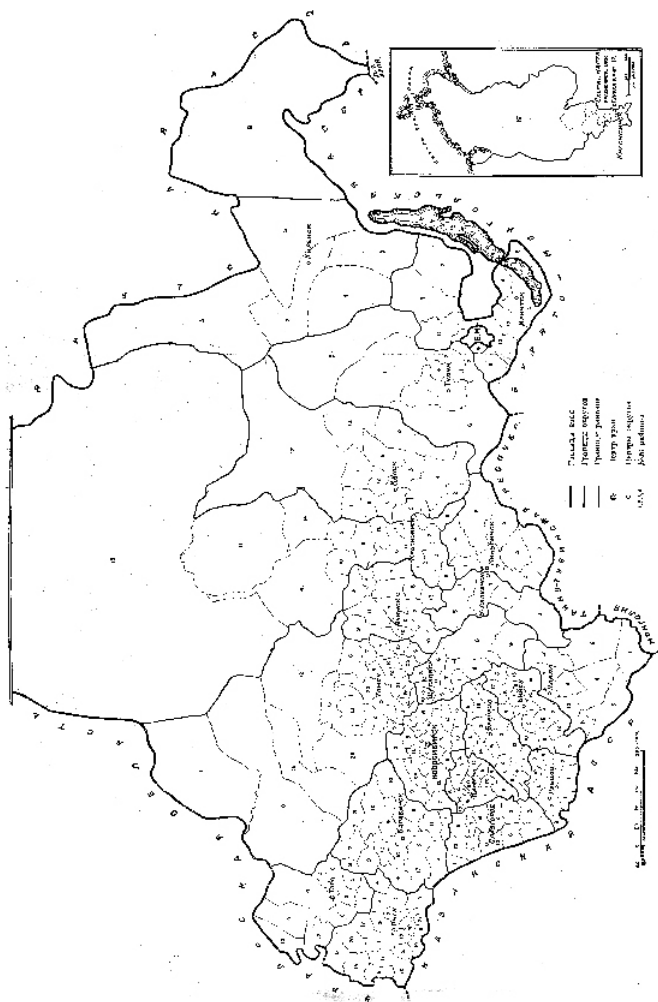


Рис. III. Карта-схема Сибирского края в границах 1926 г.



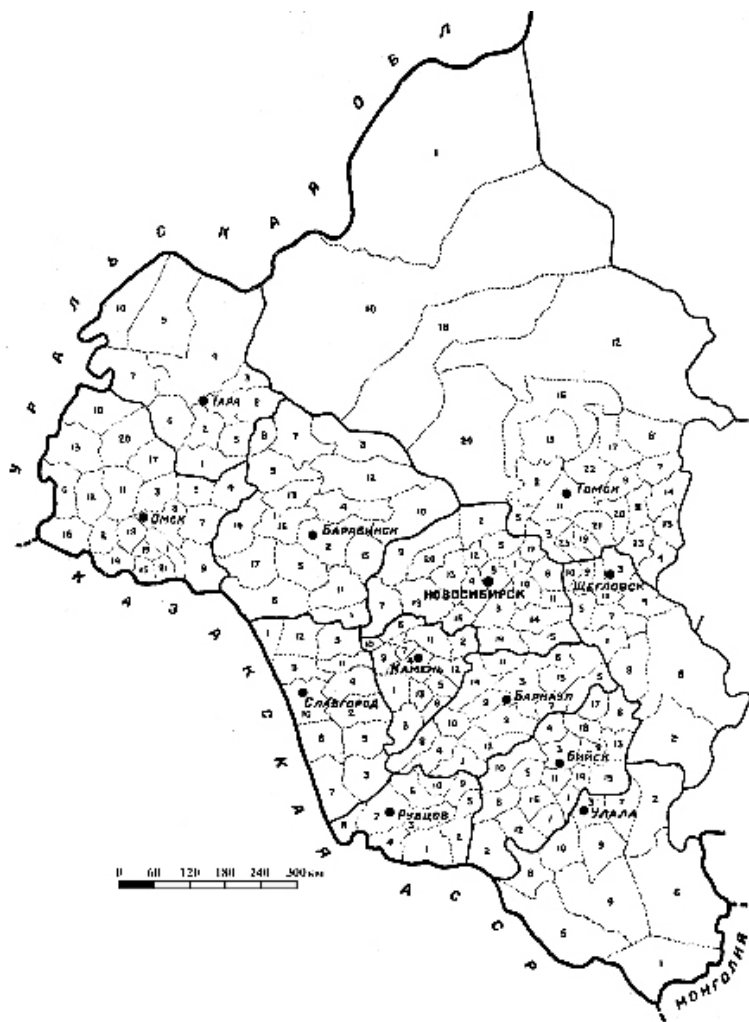


Рис. IV. Карта-схема административного деления западной части Сибирского края в границах 1926 г.

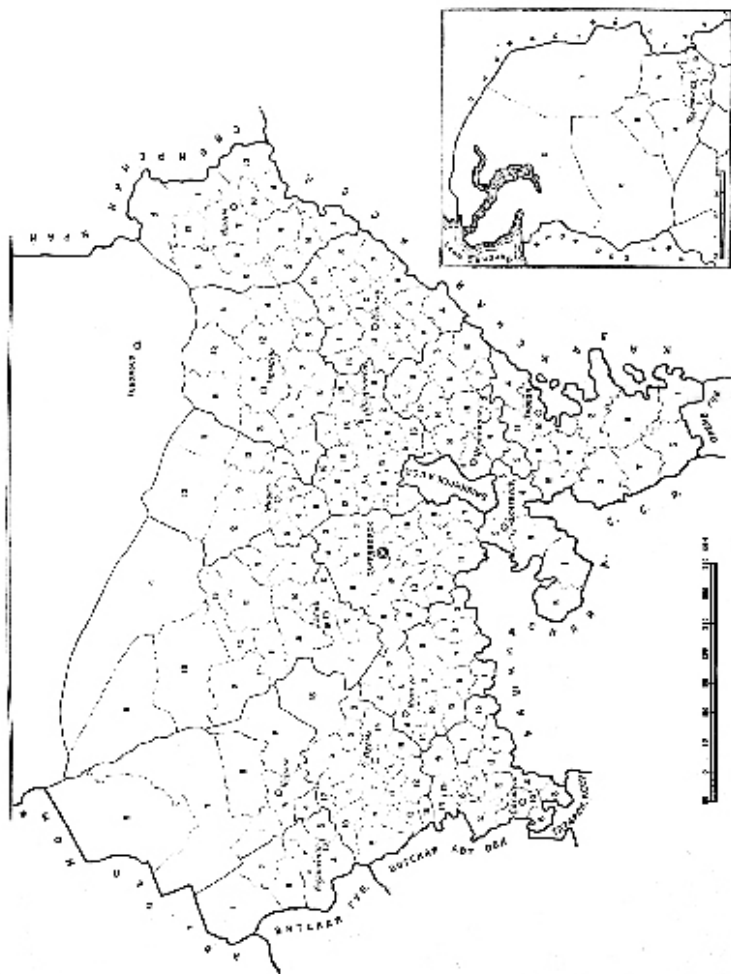


Рис. 1. Карта-схема административного деления Уральской области в границах 1926 г.

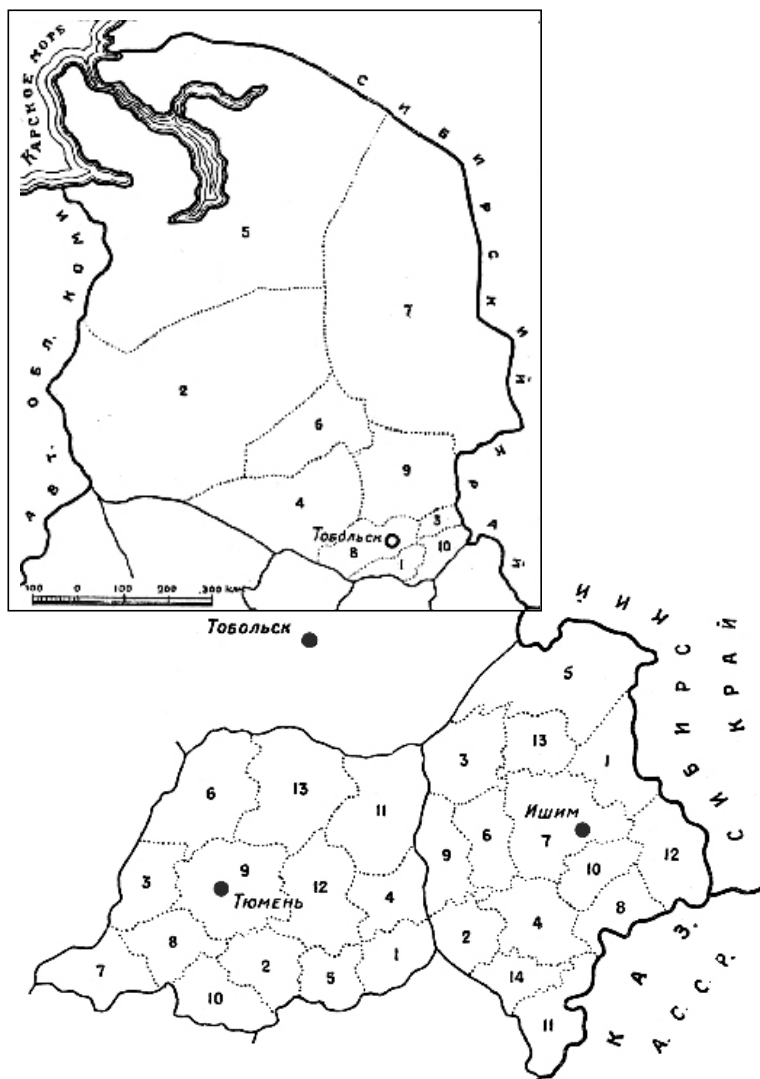


Рис. VI. Карта-схема административного деления Ишимского, Тобольского и Тюменского округов Уральской области в границах 1926 г.



*Рис. VII.* Карта-схема административного деления Западной Сибири (кроме Республики Алтай) на 2002 г.

---

---

## СПИСОК ИСПОЛЬЗОВАННЫХ ИСТОЧНИКОВ И ЛИТЕРАТУРЫ

### НЕОПУБЛИКОВАННЫЕ ИСТОЧНИКИ

**Распределение** населения по национальности и родному языку по районам г. Новосибирска и Новосибирской области по Переписи населения 1989 г. (таблица 9С ЦСУ СССР) / Территориальный орган Федеральной службы государственной статистики по Новосибирской области (служ. экз.).

**Справка** № 11-01-04/230 от 27.09.2006 / Территориальный орган Федеральной службы государственной статистики по Омской области.

**Справка** № 03/11-75 от 22.12.2006 / Территориальный орган Федеральной службы государственной статистики по Томской области.

**Таблицы** распределения населения по наиболее многочисленным национальностям по данным всесоюзных переписей населения 1959, 1970, 1979 и 1989 гг. по городам и сельским районам Алтайского края / Территориальный орган Федеральной службы государственной статистики по Алтайскому краю (служ. экз.).

**Таблицы** (форма 9С) распределения населения по наиболее многочисленным национальностям по данным Всесоюзной переписи населения 1989 гг. по городам и сельским районам Кемеровской области / Территориальный орган Федеральной службы государственной статистики по Кемеровской области (служ. экз.).

**Численность** и размещение населения, половой и национальный состав, возрастная структура и уровень образования населения Тюменской области (по данным Всесоюзной переписи населения 1959 года). – Тюмень, 1961 (служ. экз.).

**Численность** наличного и постоянного населения по каждому населенному пункту по Кемеровской области по Переписи населения

1970 г. / Территориальный орган Федеральной службы государственной статистики по Кемеровской области (служ. экз.).

**Численность** наличного и постоянного населения по каждому населенному пункту по Кемеровской области по Переписи населения 1979 г. / Территориальный орган Федеральной службы государственной статистики по Кемеровской области (служ. экз.).

**Численность** наличного и постоянного населения по каждому населенному пункту по Новосибирской области по Переписи населения 1989 г. (таблица 2С ЦСУ СССР) / Территориальный орган Федеральной службы государственной статистики по Новосибирской области (служ. экз.).

**Численность** постоянного населения и национальный состав некоторых селений Западной Сибири по данным Всесоюзной переписи населения 1970 г. Выкопировки служ. мат-лов (табл. 2 ЦСУ СССР), предоставленные Институтом этнографии АН СССР. Рукопись.

**Численность** постоянного населения и национальный состав некоторых селений Западной Сибири по данным Всесоюзной переписи населения 1979 г. Выкопировки служ. мат-лов (табл. 2 ЦСУ СССР), предоставленные Институтом этнографии АН СССР. Рукопись.

## ОПУБЛИКОВАННЫЕ ИСТОЧНИКИ

*Административно-территориальное* деление Омской области на 1 января 2005 года: Стат. сб. – Омск: Омкстат, 2005.

*Административно-территориальное* деление Сибири. – Новосибирск, 1966.

*Административно-территориальное* деление Тюменской области (XVII–XX вв.) – Тюмень, 2003.

*Алтайская* губерния – Казахстан. 1917–1925: История административно-территориального разграничения (сб. док. и мат-лов). – Барнаул, 2001.

*Алтайский* край: Административно-территориальное деление на 1 июля 1977 г. – Барнаул, 1978.

*Алтайский* край: Административно-территориальное деление на 1 января 1973 г. – Барнаул, 1973.

- Возрастной** состав населения Новосибирской области (по данным Всесоюзной переписи населения 1970 г.). – Новосибирск, 1974.
- Всесоюзная** перепись населения 1926 г. – М., 1928. – Т. IV. Вятский район. Уральская область. Башкирская АССР; Т. VI. Сибирский край. Бурято-Монгольская АССР.
- Всесоюзная** перепись населения 1937 г.: Краткие итоги. – М., 1991.
- Всесоюзная** перепись населения 1939 г.: Основные итоги. – М., 1992.
- Всесоюзная** перепись населения 1939 года: Основные итоги. Россия. – СПб., 1999.
- Демографическая** и социально-экономическая характеристика населения немецкой национальности Алтайского края (по данным Всесоюзной переписи населения 1989 года). – Барнаул: Упр. статистики Алт. кр., 1991.
- Итоги** Всероссийской переписи населения – 2002: Стат. сб. в 11-ти частях. – Тюмень: Тюм. обл. ком. госстатистики, 2004. – Ч. 1. Численность населения Тюменской области.
- Итоги** Всероссийской переписи населения – 2002: Стат. сб. в 11-ти частях. – Тюмень: Тюм. обл. ком. госстатистики, 2005. – Ч. 3. Национальный состав населения в Тюменской области.
- Итоги** Всероссийской переписи населения 2002 года. – Кемерово, 2005. – Вып. 5. Национальный состав населения.
- Итоги** Всесоюзной переписи населения 1959 года. РСФСР. – М.: Госстатиздат ЦСУ РСФСР, 1963.
- Итоги** Всесоюзной переписи населения 1970 года. – М.: Статистика, 1973. – Т. IV.
- Итоги** Всесоюзной переписи населения 1979 года. – М.: Статистика, 1989. – Т. IV.
- Итоги** демографической переписи 1920 года по Омской губернии: Возрастной и национальный состав населения с подразделением по полу и грамотности. – Омск: Губстатбюро, 1923. – Вып. 2.
- Итоги** Всесоюзной переписи населения 1970 года. – Кемерово, 1971.
- Население** Новосибирской области: Итоги Всесоюзной переписи населения на 15 января 1959 г. – Новосибирск, 1961.
- Население** Новосибирской области (по данным Всероссийской переписи населения 2002 года). – Новосибирск, 2004.
- Население** Новосибирской области (по данным Всесоюзной переписи населения на 15 января 1970 года). – Новосибирск, 1971.

- Население** по городским поселениям и сельским районам Новосибирской области (по данным Всесоюзной переписи населения на 15 января 1970 г.). – Новосибирск, 1972.
- Население** Новосибирской области (по данным Всесоюзной переписи населения 1979 г.). – Новосибирск, 1981.
- Национальный** состав и владение языками, гражданство. – М.: ИИЦ «Статистика России», 2004. (Итоги Всероссийской переписи населения 2002 г.: В 14 т. Т. 4. Кн. 1.
- Национальный** состав муниципальных образований Томской области по итогам Всероссийской переписи населения 2002 года: Стат. бюл. – Томск: Томскоблстат, 2004.
- Национальный** состав населения (распределение населения отдельных национальностей по полу, возрасту, языку, состоянию в браке, уровню образования, общественным группам и источникам средств существования): Мат-лы Всесоюз. переписи населения 1979 года. – Тюмень: Стат. упр. Тюм. обл., 1989.
- Национальный** состав населения Алтайского края (по данным Всесоюзной переписи населения 1989 года). – Барнаул: Упр. стат. Алт. кр., 1991.
- Национальный** состав населения Алтайского края: Итоги Всероссийской переписи населения 2002 года: Стат. сб. – Барнаул: Алтайкрайстат, 2005.
- Национальный** состав населения Кузбасса. 1990 год. – Кемерово, 1990.
- Национальный** состав населения Новосибирской области (по данным Всероссийской переписи населения 2002 года). – Новосибирск, 2005.
- Национальный** состав населения Новосибирской области (по данным Всесоюзной переписи населения 1979 года). – Новосибирск, 1981.
- Национальный** состав населения Омской области (по данным Всероссийской переписи населения 2002 года). – Омск: Омкстат, 2005.
- Национальный** состав населения Омской области (по данным Всесоюзной переписи населения 1989 г.). – Омск: Омскоблстат, 1990.
- Национальный** состав населения РСФСР (по данным Всесоюзной переписи населения 1989 г.). – М., 1990.
- Национальный** состав населения Тюменской области (итоги Всесоюзной переписи населения 1989 года). – Тюмень, 1990.



- Национальный** состав населения Тюменской области (по данным Всесоюзной переписи населения 1970 года). – Тюмень, 1973.
- Некоторые** показатели, характеризующие национальный состав населения РСФСР (по данным Всесоюзной переписи населения 1989 г.). – М., 1991. – Т. I. Пол, возраст, брачное и семейное состояние отдельных национальностей; 1992. – Т. II. Образовательный уровень, источники и средства существования, общественные группы, занятость.
- Новосибирская** область: Административно-территориальное деление на 1.01.1968 г. – Новосибирск, 1968.
- Новосибирская** область: Административно-территориальное деление на 1 января 1982 г. – Новосибирск, 1982.
- Обзор** Акмолинской области за 1914 г. – Омск, 1915.
- Омская** область: Административно-территориальное деление на 1 июля 1969 г. – Омск, 1970.
- Омская** область: Административно-территориальное деление на 1 января 1975 г. – Омск, 1975.
- Омская** область: Административно-территориальное деление на 1 января 1984 г. – Омск, 1984.
- Омская** область: Административно-территориальное деление на 1 марта 1991 г. – Омск, РИО Омского обл. совета нар. депутатов, 1991.
- О некоторых** показателях состава населения Тюменской области (по данным Всесоюзной переписи населения 1970 года). – Тюмень, 1971.
- Основные** итоги Всероссийской переписи населения 2002 года по Омской области: Стат. сб. – Омск: Омкстат, 2005.
- Первая** всеобщая перепись Российской империи 1897 г.: Краткие общие сведения по империи. Распределение населения по главнейшим сословиям, вероисповеданию, родному языку и некоторым занятиям. – СПб., 1905.
- Сельские** населенные места (пункты) Новосибирской области (по данным Всесоюзной переписи населения 1959 г.). – Новосибирск, 1961.
- Сельские** населенные места (пункты) Новосибирской области (по данным Всесоюзной переписи населения 1970 г.). – Новосибирск, 1971.
- Сельские** населенные места (пункты) Новосибирской области (по данным Всесоюзной переписи населения 1979 г.). – Новосибирск, 1980.

- Сельские** населенные пункты Алтайского края (по данным Всесоюзной переписи населения 1989 года). – Барнаул, 1990.
- Сельские** населенные пункты Алтайского края: Стат. сб. – Барнаул: Алтайкрайстат, 2004.
- Сельские** населенные пункты Томской области по состоянию на 1 января 2001 г.: Стат. сб. – Томск: Томскоблстат, 2002.
- Список** населенных мест Сибирского края. – Новосибирск, 1928. – Т. I. Округа Юго-Западной Сибири; 1929. – Т. II. Округа Северо-Восточной Сибири.
- Список** населенных пунктов Уральской области. – Свердловск, 1928. – Т. IV. Ишимский округ; Т. XII. Тобольский округ; Т. XIV. Тюменский округ.
- Справочник** административно-территориальных изменений на Алтае. 1917–1980. – Барнаул, 1987.
- Справочник** административно-территориальных изменений на Алтае. 1981–2001. – Барнаул, 2002.
- Характеристика** населения отдельных национальностей, проживающих на территории Новосибирской области (по данным Всесоюзной переписи населения 1979 г.). – Новосибирск, 1981.
- Характеристика** национального состава населения Новосибирской области (по данным Всесоюзной переписи населения 1970 г.). – Новосибирск, 1973.
- Численность** и территориальное размещение населения Алтайского края (по данным Всесоюзной переписи населения 1989 г.). – Барнаул, 1990. – Ч. I и II.
- Численность** населения отдельных этнических групп (по данным Всесоюзной переписи населения 1989 г.). – М.: РИИЦ, 1992.
- Численность** населения по каждому населенному пункту Томской области по итогам ежегодного учета и всесоюзных переписей населения за период с 1959 г. по 1989 г. – Томск: Томскстат, 1990.
- Численность** населения по сельским населенным пунктам Новосибирской области (по данным Всероссийской переписи населения 2002 г.). – Новосибирск, 2004.
- Численность** населения Томской области: Стат. сб. – Томск: Томскоблстат, 2002.

## НАУЧНАЯ ЛИТЕРАТУРА

- Ахметова Ш. К.* Казахи // Народы Западной и Средней Сибири: культура и этнические процессы. – Новосибирск, 2002
- Белковец Л. П.* Административно-правовое положение российских немцев на спецпоселении 1941–1955 гг.: Историко-правовое исследование. – Новосибирск, 2003.
- Бережнова М. Л., Рублевская С. А.* К вопросу о традиционном костюме и некоторых аспектах производства одежды немцев юга Западно-Сибирской равнины XX в. // Немцы Сибири: (История и культура): Тез. Всерос. науч.-практ. конф. – Омск, 1993.
- Богомолов В. Б.* Мужской костюм немцев Алтайского края в первой четверти XX в. // Немцы Сибири: (История и культура): Тез. Всерос. науч.-практ. конф. – Омск, 1993.
- Брук С. И., Кабузан В. М.* Численность и расселение украинского этноса в XVIII – начале XX века // СЭ. – 1981. – № 5.
- Бруль В. И.* Немцы в Сибири. – Топчиха, 1995. – Ч. I и II.
- Вибе П. П.* Из истории немецких поселений Омского Прииртышья // Культура. – 2003. – № 4.
- Вибе П. П.* Немецкие колонии в Сибири: социально-экономический аспект. – Омск, 2007.
- Герман А. А.* Депортация советских немцев из европейской части СССР осенью 1941 года // Культура. – 2006. – № 11.
- Исупов В. А.* Источники по изучению демографического развития русского населения Сибири в первой половине XX в. // Сибирь в XVII–XX веках: Демографические процессы и общественно-политическая жизнь. – Новосибирск, 2006.
- Кимеев В. М.* Народы Кузбасса за 30 лет: Этнодемографический справочник. – Кемерово, 1994.
- Кирякин И. Ф.* Немецкие поселения на 10-верстном степном пространстве // Немцы Сибири: История и культура: Мат-лы Всерос. науч.-практ. конф. – Омск, 1993. – С. 103–116.
- Колесников А. Д.* О национальном составе населения Омской области // Мат-лы III науч. совещ. географов Сибири и Дальнего Востока. – Омск, 1966. – Вып. I.
- Коровушкин Д. Г., Лоткин И. В., Смирнова Т. Б.* Неславянские этнодисперсные группы Западной Сибири: Формирование и этнокультурная адаптация. – Новосибирск, 2003.

- Кригер В. Э.** Социально-экономическое развитие немецкой переселенческой деревни Казахстана (дореволюционный период): Автореф. дис. ... канд. ист. наук. – Алма-Ата, 1991.
- Курилов В. Н.** Расселение русских старожилов Западной Сибири в середине XIX в. – Новосибирск, 2005.
- Люцидарская А. А.** Старожилы Сибири: Историко-этнографические очерки. XVII – начало XVIII в. – Новосибирск, 1992.
- Малиновский Л. В.** Немецкая деревня в Сибири в период социалистического строительства (1925–1936 гг.): Автореф. дис. ... канд. ист. наук. – Томск, 1967.
- Малиновский Л. В.** Сельское хозяйство западных национальных меньшинств в Сибири (1919–1928 гг.) // Вопросы истории Сибири. – Томск, 1967.
- Малиновский Л. В.** Сибирские немцы как этническая группа // Проблема изучения национальных отношений в Сибири на современном этапе. – Новосибирск, 1967.
- Малиновский Л. В.** Жилище немцев-колонистов в Сибири // СЭ. – 1968. – № 3.
- Малиновский Л. В.** Социально-экономическая жизнь немецкой колонистской деревни в южной России (1762–1917): Автореф. дис... д-ра ист. наук. – Л., 1986.
- Назарцева Т. М.** Немецкое население Сосновского района Омского округа по переписи 1926 года // Немцы Сибири: История и культура: Мат-лы Всерос. науч.-практ. конф. – Омск, 1993. – С. 145–146.
- Народы** Европейской части СССР. – М., 1964. – Т. 2.
- Народы** мира: Историко-этнографический справочник. – М.: Сов. энциклопедия, 1988.
- Патканов С. К.** Статистические данные, показывающие племенной состав населения Сибири, язык и роды инородцев (на основании данных специальной разработки материалов переписи 1897 г.). – СПб., 1911. – Т. II. Тобольская, Томская и Енисейская губ.
- Патканов С. К.** Список народностей Сибири. – Петроград, 1923.
- Савранина Т. В.** Миграции немцев на территории СССР // Этническая история и культура народов советской страны. – Омск, 1991.
- Сибирская** советская энциклопедия. – М.; Новосибирск, 1929. – Т. I; 1931. – Т. II; 1932. – Т. III; 1934. – Т. IV (копия гранок).

- Сигутов П. Т.** Формирование расселения населения Азовского национального района // Немцы Сибири: История и культура: Мат-лы Всерос. науч.-практ. конф. – Омск, 1993.
- Скубневский В. А.** Население Алтая по данным переписи 1897 г. // Образование и социальное развитие региона. – Барнаул. – 1998. – № 1.
- Смирнова Т. Б.** Динамика изменений в расселении и численности национальных групп Омской области в современный период // Проблемы этнографии и социологии культуры. – Омск, 1988.
- Смирнова Т. Б.** Немцы Сибири: Этнические процессы. – Омск, 2002.
- Смирнова Т. Б.** Немцы Сибири: Этнические процессы и этнокультурное взаимодействие. – Новосибирск, 2003.
- Тихонов Б. В.** Переселения в России во второй половине XIX в. – М., 1978.
- Томилов Н. А.** Этнография тюркоязычного населения Томского Приобья. – Томск, 1980.
- Томилов Н. А.** Тюркоязычное население Западно-Сибирской равнины в конце XVI – первой четверти XIX в. – Томск, 1981.
- Томилов Н. А.** Этнокультурные процессы у южных народов Западной Сибири // Современные этнические процессы у народов Западной и Южной Сибири. – Томск, 1981.
- Томилов Н. А.** Этническая история тюркоязычного населения Западно-Сибирской равнины конца XVI – начала XX в. – Новосибирск, 1992.
- Шлейхер И. И.** Пособие по истории российских немцев (вторая половина XVIII – начало XX веков). – Барнаул, 1992.

---

---

## СПИСОК ИЛЛЮСТРАЦИЙ

### ФОТОГРАФИИ И КАРТЫ ОСНОВНОЙ ЧАСТИ КНИГИ

- Рис. 1.* Зажиточные русские крестьяне у сенокосилки (1910 г.). Фотоархив Исилькульского районного историко-краеведческого музея. Омская область. Фотокопия с оригинала Г. Е. Катанаева, хранящегося в Омском государственном историко-краеведческом музее.
- Рис. 2.* Южносибирские казаки. Акмолинская область (конец XIX в.). Фотоархив Исилькульского районного историко-краеведческого музея. Омская область. Фотокопия с оригинала Г. Е. Катанаева, хранящегося в Омском государственном историко-краеведческом музее.
- Рис. 3.* Русский крестьянин-переселенец. 1-я пол. XX в. Колосовский район Омской области. Фотоархив МАЭ ОмГУ. Оригинал.
- Рис. 4.* Казахи. Акмолинская область (1879 г.). Фотоархив Омского государственного историко-краеведческого музея. Оригинал Г. Е. Катанаева.
- Рис. 5.* Казах. Кулундинская степь (нач. XX в.) Фотоархив Красноярского районного художественно-краеведческого музея (Новосибирская область). Оригинал.
- Рис. 6.* Немцы. Мельник А. А. Гильдебрант с семьей (1916 г.) Фотоархив Исилькульского районного историко-краеведческого музея (Омская область). Оригинал.
- Рис. 7.* Мельник А. П. Шперлинг с женой в зимней одежде. Немцы. Прииртышье (1916 г.). Фотоархив Исилькульского районного историко-краеведческого музея (Омская область). Оригинал.
- Рис. 8.* Женщина в белорусской праздничной одежде (1950-е гг.) Фотоархив Кыштовского районного историко-краеведческого музея (Новосибирская область). Оригинал.

- Рис. 9.* Украинская молодежь. Прииртышье (1930-е гг.). *Фотоархив Омского государственного историко-краеведческого музея. Оригинал.*
- Рис. 10.* Женщины в чувашской праздничной одежде (1950-е гг.). *Фотоархив МАЭ ОмГУ. Оригинал.*
- Рис. 11.* Девушки-эстонки (1-я треть XX в.). *Фотоархив Калачинского районного историко-краеведческого музея (Омская область). Оригинал.*
- Рис. 12.* Карта-схема численности немцев в юго-западных округах Сибирского края по итогам Всесоюзной переписи населения 1926 г. (все население / в т. ч. сельское).
- Рис. 13.* Карта-схема численности немцев в районах Омского и Тарского округов Сибирского края по итогам Всесоюзной переписи населения 1926 г.
- Рис. 14–15.* Карта-схема численности немцев в районах Барабинского и Новосибирского округов Сибирского края по итогам Всесоюзной переписи населения 1926 г.
- Рис. 16–17.* Карта-схема численности немцев в районах Рубцовского и Славгородского округов Сибирского края по итогам Всесоюзной переписи населения 1926 г.
- Рис. 18.* Карта-схема численности немцев в районах Томского округа Сибирского края по итогам Всесоюзной переписи населения 1926 г.
- Рис. 19.* Карта-схема численности немцев в восточных округах Уральской области по итогам Всесоюзной переписи населения 1926 г. (все население / в т. ч. сельское).
- Рис. 20.* Карта-схема численности немцев в регионах юго-западной части Западной Сибири по итогам Всероссийской переписи населения 2002 г. (все население / в т. ч. сельское).
- Рис. 21.* Карта-схема численности немцев в районах Тюменской области (южная часть) по итогам Всероссийской переписи населения 2002 г. (чел. обоего пола).
- Рис. 22.* Карта-схема численности немцев в районах Омской области по итогам Всероссийской переписи населения 2002 г. (чел. обоего пола).
- Рис. 23.* Карта-схема численности немцев в районах Новосибирской области по итогам Всероссийской переписи населения 2002 г. (чел. обоего пола).

- Рис. 24.* Карта-схема численности немцев в районах Кемеровской области по итогам Всероссийской переписи населения 2002 г. (чел. обоего пола).
- Рис. 25.* Карта-схема численности немцев в районах Томской области по итогам Всероссийской переписи населения 2002 г. (чел. обоего пола).
- Рис. 26.* Карта-схема численности немцев в районах Алтайского края по итогам Всероссийской переписи населения 2002 г. (чел. обоего пола).

### **КАРТЫ, ВОШЕДШИЕ В ПРИЛОЖЕНИЕ**

- Рис. I.* Карта Сибири 1897 г. (на экспликации – Тобольская и Томская губернии). Отдельный оттиск.
- Рис. II.* Административная карта Сибири по состоянию на 1913 г. (фрагмент) (по: *Сибирская советская энциклопедия*. – Новосибирск, 1930. – Т. 1).
- Рис. III.* Карта-схема административного деления западной части Сибирского края в границах 1926 г. (выполнена на основе картосхемы из кн.: *Всесоюзная перепись населения 1926 г.* – М., 1928. – Т. VI).
- Рис. IV.* Карта-схема административного деления Уральской области в границах 1926 г. (выполнена на основе картосхемы из кн.: *Всесоюзная перепись населения 1926 г.* – М., 1928. – Т. IV).
- Рис. V.* Карта-схема административного деления Ишимского, Тобольского и Тюменского округов Уральской области в границах 1926 г. (выполнена на основе картосхемы из кн.: *Всесоюзная перепись населения 1926 г.* – М., 1928. – Т. IV).
- Рис. VI.* Карта-схема административного деления юго-западной части Западной Сибири на 2002 г.

### **КАРТА-ВКЛЕЙКА**

Карта-схема административно-территориального деления Сибирского края в 1926 г. применительно к границам субъектов Российской Федерации по состоянию на 2002 г.



---

---

## СПИСОК СОКРАЩЕНИЙ

- АН СССР – Академия наук СССР  
ВЦИК – Всесоюзный центральный исполнительный комитет  
МАЭ ОмГУ – Музей археологии и этнографии Омского государственного университета  
Сибревком – Сибирский революционный комитет  
СНК – Совет народных комиссаров  
СО РАН – Сибирское отделение Российской академии наук  
СЭ – Советская этнография  
УрО – Уральская область  
ЦСУ – Центральное статистическое управление

---

---

## СОДЕРЖАНИЕ

Предисловие . . . . .	5
Данные переписей населения как источник по этнической демографии переселенческих групп Западной Сибири . . . . .	10
Кратко о сибирских немцах . . . . .	16
Этнический состав региона расселения . . . . .	29
Расселение и численность немецкого этнического массива в Западной Сибири (конец XIX – начало XXI века) . . . . .	40
Приложение. Административно-территориальное устрой- ство региона расселения в конце XIX – начале XXI века. . . . .	159
Список использованных источников и литературы . . . . .	173
Список иллюстраций . . . . .	182
Список сокращений . . . . .	185

Научное издание

**Коровушкин** Дмитрий Георгиевич

НЕМЦЫ В ЗАПАДНОЙ СИБИРИ:  
РАССЕЛЕНИЕ И ЧИСЛЕННОСТЬ  
В КОНЦЕ XIX – НАЧАЛЕ XXI ВЕКА

Редактор *М. А. Коровушкина*  
Технический редактор *И. П. Гемуева*

---

Подписано в печать 30.10.2007.  
Формат 60×84 1/16. Усл. печ. л. 10,9. Уч.-изд. л. 11.  
Тираж 500 экз.

---

Издательство Института археологии и этнографии СО РАН  
Лицензия ИД № 04785 от 18.05.2001 г.  
630090, Новосибирск, пр-т Академика Лаврентьева, 17.