

Сколько бы ни было употреблено изобретательности и остроумия со стороны администраторов и регламентаторов, они не могут заменить народного ума, они не изыщут тех новых путей и троп по своей карте, которые находит народ среди лесов и пустынь, пролагая сам себе дорогу.

Н. М. Ядринцев «Сибирь как колония»

RUSSIAN ACADEMY OF SCIENCES
SIBERIAN BRANCH
INSTITUTE OF ARCHAEOLOGY AND ETHNOGRAPHY

D. G. Korovushkin

LATVIANS AND ESTONIANS IN WESTERN SIBERIA:
SETTLING AND POPULATION SIZE
IN THE END OF 19th – BEGINING OF 21st

Editors in Chief
academician *V. I. Molodin*
professor *N. A. Tomilov*

Novosibirsk
2008

РОССИЙСКАЯ АКАДЕМИЯ НАУК
СИБИРСКОЕ ОТДЕЛЕНИЕ
ИНСТИТУТ АРХЕОЛОГИИ И ЭТНОГРАФИИ

Д. Г. Коровушкин

ЛАТЫШИ И ЭСТОНЦЫ В ЗАПАДНОЙ СИБИРИ:
РАССЕЛЕНИЕ И ЧИСЛЕННОСТЬ
В КОНЦЕ XIX – НАЧАЛЕ XXI ВЕКА

Ответственные редакторы
академик РАН *В. И. Молодин*
доктор исторических наук *Н. А. Томилов*

Новосибирск
2008

ББК 63.5 (2)

К 67

Рецензенты

кандидат исторических наук *И. В. Волохина*
кандидат исторических наук *В. Н. Курилов*
кандидат исторических наук *И. В. Лоткин*
кандидат исторических наук *А. А. Люцидарская*

В оформлении обложки использованы следующие фото:
Девушки-эстонки (нач. XX в.). *Фотоархив Калачинского районного историко-краеведческого музея. Омская область (оригинал)*;
Семья эстонских переселенцев Августа и Сальмы Маран (начало XX в.).
Фотоархив Седельниковского районного историко-краеведческого музея. Омская область (оригинал);
Дом со связью (начало XX в.) д. Малиновка Кривошеинского района Томской области. *Фотоархив МАЭ ОмГУ. Фото А. Б. Свитнева.*

Коровушкин Д. Г. Латыши и эстонцы в Западной Сибири:
К 67 Расселение и численность в конце XIX – начале XXI века. – Ново-
сибирск: Изд-во Ин-та археологии и этнографии СО РАН, 2008. –
248 с.

ISBN 978-5-7803-0169-1

Публикация освещает вопросы расселения и численности этнолокальных массивов латышей (включая латгальцев) и эстонцев, сформировавшихся в Западной Сибири в результате массовых переселений конца XIX – первой трети XX в.

Книга содержит таблицы и карты, иллюстрирующие расселение и численность латышей и эстонцев, составленные по историко-статистическим и демографическим материалам, в том числе впервые вводимым в научный оборот.

Издание рассчитано на этнографов, историков и демографов.

ББК 63.5 (2)

ISBN 978-5-7803-0169-1

© Коровушкин Д. Г., 2008
© Институт археологии
и этнографии СО РАН, 2008

ПРЕДИСЛОВИЕ

Настоящая публикация* является кратким историко-статистическим очерком, описывающим расселение и численность латышского (включая латгальцев) и эстонского этнического массивов, сформировавшихся на обширных пространствах Западной Сибири в результате масштабного переселения народов Российской империи в конце XIX – начале XX в.

Именно в конце XIX – первой четверти XX века в истории Российского государства в целом и Сибири в особенности

*Одна из четырех гомологичных публикаций, две из которых ранее вышли в этом же издательстве: *Коровушкин Д. Г.* Латыши и эстонцы в Западной Сибири: Расселение и численность в конце XIX – начале XXI века; *Коровушкин Д. Г.* Немцы в Западной Сибири: Расселение и численность в конце XIX – начале XXI века. – Новосибирск, 2007. – 188 с.; *Коровушкин Д. Г.* Украинцы в Западной Сибири: Расселение и численность в конце XIX – начале XXI века. – Новосибирск, 2007. – 248 с.; *Коровушкин Д. Г.* Чуваши в Западной Сибири: Расселение и численность в конце XIX – начале XXI века. Соответственно в книгах повторяются главы, характеризующие переписные источники и этнический состав региона расселения, а также вынесенный в приложение справочный раздел, подробно иллюстрирующий изменения в административно-территориальном делении исследуемого региона в ретроспективе хронологических рамок каждой работы.

Основная задача, какой видел ее автор при подготовке этих книг, – ввести в широкий научный оборот статистико-демографический материал, способный стать основой не только для его будущих аналитических построений, но и для любых иных исследований других ученых. Думается, что такая постановка в достаточной мере оправдывает некоторую лапидарность и сухость текущего анализа в книгах.

имел место феномен широкомасштабного переселения и освоения новых, ранее не подвергшихся хозяйственному освоению огромных пространств Северной Евразии. В дальнейшем основная часть переселений носила насильственно-вынужденный характер и была связана либо с прямыми насильственными перемещениями целых народов, социальных слоев или групп, либо с нуждами и тяготами Второй мировой войны и послевоенного развития (в известной мере сюда можно отнести и освоение целины).

Автор не склонен идеализировать ни политическую систему, вызвавшую к жизни могучий порыв движения из Европейской России в Сибирь, ни условия, в которых это движение происходило. Следует помнить, что именно данный период сыграл основную формообразующую роль в создании современной структуры населения и хозяйственно-экономической инфраструктуры в лесостепной полосе Западной Сибири. Тогда же начал складываться современный тип сибиряка – нередко метиса с разнообразными этническими составляющими, целеустремленного, упорного и удивительно адаптивного, с непреходящим, так и не вытравленным стремлением к свободе.

Нами исследовались группы переселенцев в границах бывшей Тобольской и Томской губерний, а также северной части Акмолинской области (применительно к административно-территориальному делению Российской империи конца XIX – начала XX в.). В современной Российской Федерации этим административным единицам соответствуют Алтайский край, Кемеровская, Новосибирская, Омская, Томская и Тюменская области. Территория Курганской области не была затронута исследованием, поскольку и при первоначальном заселении Западной Сибири, и в настоящее время она входит в Уральский природно-экономический район.

Общая численность латышей, включая латгальцев (городское и сельское население), в субъектах Российской Федерации, расположенных в Западной Сибири (без Республики Алтай), по данным Всероссийской переписи населения 2002 г.

составила 5 368 человек¹. При этом все латышское население Российской Федерации насчитывало 26 885 чел. Отдельно в результатах переписи 2002 г. учтены 1 610 латгальцев².

Общая численность эстонцев (городское и сельское население) в субъектах Российской Федерации, расположенных в Западной Сибири (без Республики Алтай), по данным Всероссийской переписи населения 2002 г. составила 7 037 человек³. При этом все эстонское население Российской Федерации насчитывало 27 899 чел. Отдельно в результатах переписи 2002 г. учтены 54 сету и 11 эстонцев-сету⁴.

Источниками послужили статистические и архивные данные различного рода: результаты всеобщих и локальных переписей населения, опубликованные и не публиковавшиеся ранее статистические сведения, предоставленные автору территориальными органами государственной статистики в регионах. Именно сведения (в т. ч. опубликованные) и служебные материалы региональных органов государственной статистики позволили проследить динамику численности исследуемых массивов в порайонном разрезе и стали основой для проведенного картографирования расселения латышей и эстонцев.

Поскольку латыши и эстонцы не всегда и не везде входили в «восьмерку» национальностей, чья численность обязательно фиксировалась, сведения по ним в архивах и публикациях органов государственной статистики весьма неполны (в отличие от украинцев и чувашей). Что же касается сведений о поселениях, в которых зафиксировано выраженное наличие латышей и эстонцев, то по причине все более частого прева-лирования русских (или определяющих себя таковыми) жи-

¹См. *таблицу 15*.

²*Национальный состав и владение языками, гражданство*. – М., 2004. – С. 934. – (Итоги Всероссийской переписи населения 2002 г.: В 14 т. – Т. 4, кн. 1).

³См. *таблицу 16*.

⁴*Национальный состав и владение языками, гражданство...* – С. 935, 937.

телей ранее нередко моноэтничные населенные пункты уже не попадали в соответствующие учеты. Следует заметить, что списки населенных мест, относящиеся к 1970, 1979 и 1989 годам, не во всем совпадают, поскольку базируются на различных по происхождению материалах, доступных автору к моменту выхода книги.

Выбор проводился из базы данных, сформированной на основе списков населенных мест (сельских населенных пунктов), опубликованных в различные годы⁵, служебных «Списков численности наличного и постоянного населения по каждому сельскому населенному пункту» (Таблица 2 ЦСУ СССР), предоставленных региональными органами Госкомстата СССР (ныне Росстата). Все данные по наименованию, принадлежности к сельским и иным советам, численности населенных пунктов перекрестно проверялись, в том числе с привлечением материалов официальных публикаций, показывающих административно-территориальное деление регионов в исторической динамике.

Автор выражает благодарность и искреннюю признательность людям и организациям, оказавшим неоценимое и благожелательное содействие, без которого настоящая публикация была бы невозможна.

Благодарю Территориальные органы Федеральной службы государственной статистики Алтайского края (лично Г. А. Прокопову и Н. Ф. Шадрину), Кемеровской области (лично С. М. Григорьева и Л. А. Юртаеву), Новосибирской области (лично Е. Н. Гришкову и Г. А. Бессонову), Омской области (лично А. А. Агеенко), Томской области (лично С. В. Касинского и О. В. Плюсинину), Тюменской области (лично Н. Ф. Менову и В. А. Маркову).

⁵*Список населенных мест Сибирского края.* – Новосибирск, 1929. – Т. II. Округа Северо-Восточной Сибири; *Сельские населенные места (пункты) Новосибирской области (по данным Всесоюзной переписи населения 1959 г.).* – Новосибирск, 1961; *Сельские населенные пункты Алтайского края (по данным Всесоюзной переписи населения 1989 года).* – Барнаул, 1990; др.

Особая признательность библиотекам и их отдельным сотрудникам, обеспечившим полноценный доступ автора к раритетным изданиям, выпущенным или сохранившимся в крайне ограниченном количестве экземпляров. Среди них хотелось бы отметить Библиотеку Института археологии и этнографии СО РАН (лично Е. А. Савинкину), Библиотеку Института экономики и организации промышленного производства СО РАН, Научную библиотеку Томского государственного университета, Государственную публичную научно-техническую библиотеку СО РАН, Алтайскую краевую научную библиотеку, Кемеровскую областную научную библиотеку им. В. Д. Федорова (лично В. А. Никулину), Новосибирскую областную научную библиотеку, Омскую областную научную библиотеку им. А. С. Пушкина (лично Л. Г. Пономареву), Тюменскую областную научную библиотеку им. Д. И. Менделеева (лично Л. М. Данилову).

Личная благодарность Т. Ю. Коклягиной (Государственный архив Тюменской области в г. Тобольске) и М. А. Татаренковой (Новосибирская картографическая фабрика).

Автор с удовольствием отмечает благожелательное содействие руководства и сотрудников Омского государственного историко-краеведческого музея, Калачинского районного историко-краеведческого музея, Оконешниковского районного историко-краеведческого музея, Седельниковского районного историко-краеведческого музея, Ковалевского школьного историко-краеведческого музея (Омская область), Татарского районного историко-краеведческого музея и Чановского районного историко-краеведческого музея (Новосибирская область), а также Музея археологии и этнографии Омского государственного университета. Именно благодаря им появились помещенные в книгу архивные фотографии и иллюстрации музейных предметов.

ДАнные ПЕРЕПИСЕй НАСЕЛЕНИЯ КАК ИСТОЧНИК ПО ЭТНИЧЕСКОЙ ДЕМОГРАФИИ ПЕРЕСЕЛЕНЧЕСКИХ ГРУПП ЗАПАДНОЙ СИБИРИ

Переписи населения (как всеобщие, так и локальные) являются основным массовым источником по таким важнейшим показателям этнической демографии национальных групп, как численность и расселение на описываемой территории.

Для Сибири применительно к переселенческим диаспорам, начавшим формироваться в конце XIX – начале XX в., наибольшее значение имеют данные всеобщих (начиная с Первой всеобщей переписи населения Российской империи 1897 г.) общероссийских (общесоюзных) переписей населения. Таковых на момент выхода данной публикации насчитывается девять: 9 февраля (28 января) 1897 г., 17 декабря 1926 г., 6 января 1937 г. (ее результаты объявлены недействительными⁶), 17 января 1939 г., 15 января 1959 г., 15 января 1970 г., 17 января 1979 г., 12 января 1989 г. и 9 октября 2002 г.

Переписью 1897 г. учитывались три категории населения – наличное, постоянное и приписное. Всесоюзная перепись населения 1926 г. учитывала только наличное население в сельских местностях, в городах же учет велся и по постоянному населению. Всесоюзной переписью населения 1937 г. было учтено только наличное население, тогда как перепись 1939 г. учитывала и наличное и постоянное население. Этот же прин-

⁶*Всесоюзная перепись населения 1937 г.: Краткие итоги.* – М., 1991. – С. 17–18; *Исупов В. А.* Источники по изучению демографического развития русского населения Сибири в первой половине XX в. // *Сибирь в XVII–XX веках: Демографические процессы и общественно-политическая жизнь.* – Новосибирск, 2006. – С. 48.

цип применялся и во всех остальных переписях советского периода – 1959, 1970, 1979 и 1989 гг. Всероссийская перепись 2002 г. затронула только постоянное население Российской Федерации.

Наиболее полно и детально опубликованы данные Всесоюзной переписи населения 1926 г. – в 56 основных томах, к которым, в качестве связанного источника, несомненно, следует приплюсовать и региональные выпуски списков населенных мест, весьма подробно рисующие поселенческую картину с обозначением национальной принадлежности преобладающей части населения по каждому, даже самому небольшому (односелья, хутора и т. п.) населенному пункту.

Опубликованные официальные итоги Первой всеобщей переписи 1897 г. (89 томов, выпущенных в 1899–1905 гг. в Санкт-Петербурге, в том числе по Акмолинской области, Тобольской и Томской губерниям⁷) не столь детальны, но, к счастью для исследователей сибирской проблематики, С. К. Паткановым проведена специальная разработка материалов этой переписи⁸, в частности, применительно к Тобольской и Томской губерниям⁹.

⁷*Первая* всеобщая перепись Российской империи 1897 г. – СПб., 1905. – Т. 78. Тобольская губерния; 1904. – Т. 79. Томская губерния; 1904. – Т. 80. Акмолинская область.

⁸*Патканов С. К.* Статистические данные, показывающие племенной состав населения Сибири, язык и роды инородцев (на основании данных специальной разработки материалов переписи 1897 г.). – СПб., 1911. – Т. II. Тобольская, Томская и Енисейская губ.

⁹Важное замечание: цифровые данные официальных результатов переписи, опубликованные в 1899-1905 гг., разнятся с данными, приведенными в труде С. К. Патканова. Различия незначительны: так, численность немцев, например, в официальном выпуске по Томской губернии определена в 1 439 человек обоего пола (см.: *Первая* всеобщая..., 1904, т. 79. – С. X) (вводная статья написана Серафимом Кероповичем)), тогда как в его же труде 1911 г. их совокупная численность определена в 1 375 человек (см.: *Патканов С. К.* Статистические данные..., 1911, с. 130–

К большому сожалению, ничего подобного и общедоступного в последующие годы не появилось. Данные переписи 1937 г. были дезавуированы и отменены, дублирующая ее перепись 1939 г. официально опубликована в самых кратких итогах (их подробные сводные данные увидели свет лишь в 1990-х гг. в публикациях архивных материалов¹⁰). В послевоенное время объем официально опубликованных итогов от переписи к переписи сокращался, внутрирегиональные итоги приобрели закрытый характер: если их и публиковали, то только под грифом «Для служебного пользования» и крайне незначительными тиражами. В некоторых регионах такие публикации (особенно по переписям 1959 и 1970 гг.) если и имели место, то не сохранились ни в областных (краевых) библиотеках, ни в архивах самих территориальных органов современного Росстата.

Что касается итогов Всероссийской переписи населения 2002 г., то в обобщенном виде они изданы в четырнадцати томах общероссийского свода с одновременным выпуском электронной версии на компакт-дисках. Следует заметить, что внутрирегиональные итоги перестали носить закрытый характер, однако тиражи опубликованных разработок нередко составляли полтора-два десятка экземпляров и попали далеко не во все даже крупные библиотеки.

Использование внутрирегиональных итогов переписей в краях и областях диктуется необходимостью получения подробных сведений о численности и расселении национальных групп на уровне административных районов. Уровень дис-

133). Думается, что данные 1911 г. верны более, в связи с углубленной перекрестной выверкой статистической информации с данными «всех других... официальных источников и документов», что и обусловило выбор означенного источника как основного по этому временному срезу.

¹⁰*Всесоюзная перепись...*, 1991; *Всесоюзная перепись населения 1939 г.: Основные итоги.* – М., 1992; *Всесоюзная перепись населения 1939 года: Основные итоги.* Россия. – СПб., 1999.

кретности в представлении данных в общероссийских (общесоюзных) выпусках итогов переписей такой возможности не дает в принципе.

Следующим уровнем в представлении данных о численности и расселении тех или иных национальных групп являются отдельные поселения. И здесь на первый план выходят опубликованные списки населенных мест (пунктов), ярчайшим примером которых являются подробнейшие и высокоинформативные издания итогов переписи 1926 г.¹¹ Несколько единичных официальных публикаций второй половины XX в. по регионам Западной Сибири¹², показывающих национальный состав населенных пунктов, весьма лапидарны и фактически являются копиями служебных форм ЦСУ СССР / Росстата («Таблица 2»)¹³. Автором они исполь-

¹¹*Список населенных мест Сибирского края.* – Новосибирск, 1928. – Т. I. Округа Юго-Западной Сибири; 1929. – Т. II. Округа Северо-Восточной Сибири; *Список населенных пунктов Уральской области.* – Свердловск, 1928. – Т. IV. Ишимский округ; Т. XII. Тобольский округ; Т. XIV. Тюменский округ.

¹²*Национальный состав населения Кузбасса.* 1990 год. – Кемерово, 1990; *Численность* и территориальное размещение населения Алтайского края (по данным Всесоюзной переписи населения 1989 г.). – Барнаул, 1990. – Ч. I, II.

¹³*Численность* наличного и постоянного населения по каждому населенному пункту по Кемеровской области по Переписи населения 1970 г. / Территориальный орган Федеральной службы государственной статистики по Кемеровской области (служ. экз.); *Численность* наличного и постоянного населения по каждому населенному пункту по Кемеровской области по Переписи населения 1979 г. / Территориальный орган Федеральной службы государственной статистики по Кемеровской области (служ. экз.); *Численность* наличного и постоянного населения по каждому населенному пункту по Новосибирской области по Переписи населения 1989 г. (таблица 2С ЦСУ СССР) / Территориальный орган Федеральной службы государственной статистики по Новосибирской области (служ. экз.).

зованы при составлении таблиц с указанием селений, имеющих выраженное наличие населения, принадлежащего к изучаемой этнической группе. В разных регионах и за разные годы данные в таких формах несколько различаются – иногда обозначена доля одной, численно преобладающей, национальности, иногда указано процентное соотношение наиболее крупных (для конкретного селения) этнических составляющих. Подобные различия наличествовали уже в списках населенных мест Сибирского края и Уральской области (1928–1929 гг.): так, если в первых обозначена одна преобладающая национальная группа, то во вторых (по Ишимскому, Тобольскому и Тюменскому округам УрО) нередко отмечены и единичные представители каких-либо групп (немцы, например).

Помимо означенных выше и использованных в данной публикации всеобщих переписей на территории Западной Сибири имела место также *Демографическая перепись* населения, проведенная 28 августа 1920 г. Однако она охватила не всю территорию исследования ввиду не окончившейся на момент ее проведения Гражданской войны. Результаты ее следует использовать с осторожностью, принимая во внимание примененный способ «самосчисления», особенности менталитета и психологического состояния населения, переживавшего период кардинальных изменений жизнеустройства и общественного противостояния.

Еще одной переписью, имеющей самое незначительное касательство к проблематике данной работы, явилась т. н. *Городская перепись* населения, проведенная 15 марта 1923 г. и затронувшая лишь городское население, составлявшее тогда менее 13 % от всех жителей Сибирского края (например, 14,5 % русских, 3,6 % украинцев, 8,7 % немцев, 3,7 % чувашей, 15 % латышей и 6,8 % эстонцев); исключение – евреи, 88,5 % которых были городскими жителями¹⁴.

¹⁴Исчислено по: *Всесоюзная перепись населения 1926 г.* – М., 1928. – Т. VI. Сибирский край. Бурято-Монгольская АССР.

В целом данные переписей населения являются высокоинформативным и, как указывает В. А. Исупов¹⁵, весьма точным источником по демографическому развитию населения Сибири. Стоит сказать и о новых источниках, появившихся в недавние годы на фоне широкого внедрения информационно-технологических новаций в виде глобальной сети Internet. Речь идет о специализированных демографических сайтах, подобных известным и хорошо зарекомендовавшим себя информационным ресурсам Demoscope.ru¹⁶ и Perepis2002.ru¹⁷. Основная часть размещенных на них данных лишь копирует опубликованные источники, не заменяя их в полной мере (что, собственно, и не входит в задачи организаторов этих ресурсов). Достаточно разнообразная информация представлена и на сайтах территориальных органов Росстата, однако она весьма неоднородна и редко дает возможность сопоставления данных. Помимо этих профессиональных сайтов существует множество, мягко говоря, компилятивных ресурсов, публикующих совершенно непроверенные данные.

Говоря об источниках, основанных на данных переписей населения, нельзя не отметить и такой весьма важный источник по численности сельского населения тех или иных этнолокальных групп, как похозяйственные книги сельских советов (администраций). Изученные в исторической перспективе, они дают уникальный, буквально точечный материал по динамике численности населения изучаемой национальной принадлежности в конкретном населенном пункте. В нашей работе они были использованы лишь в небольшой степени.

¹⁵Исупов В. А. Источники по изучению... – С. 55.

¹⁶www.demoscope.ru.

¹⁷www.perepis2002.ru.

КРАТКО О СИБИРСКИХ ЛАТЫШАХ И ЭСТОНЦАХ

Латыши – народ в бывшей Российской империи и СССР, основное население современной Латвии. Численность на территории России – 28 520 чел., включая 1 622 латгальца (2002 г.)¹⁸. Численность в РСФСР составляла: в 1970 г. – 59 695 чел., в 1979 г. – 67 267 чел., в 1989 г. – 46 829 чел.¹⁹

Латыши принадлежат к беломорско-балтийской расе (большая европеоидная раса).

Основная масса говорит на латышском языке балтийской группы индоевропейской языковой семьи²⁰. В языке выделяются средне- и верхнелатышский диалекты. Письменность на основе латиницы.

Конфессиональная принадлежность большинства латышей – протестантизм различных направлений, часть (в основном латгальцы) является католиками.

Особенности исторического развития Латвии (разделенность этнической территории между различными государствами, внутренние границы) способствовали закреплению деления сложившейся в XIX в. нации на этнографические группы согласно культурно-областному членению страны (Видземе, Курземе, Латгале).

Латгальцы обособлены в наибольшей степени в силу упомянутой выше приверженности католическому вероисповеданию. Обособлены настолько, что во многих переписях насе-

¹⁸ *Национальный состав и владение языками, гражданство...* – С. 934.

¹⁹ *Национальный состав населения РСФСР (по данным Всесоюзной переписи населения 1989 г.).* – М.: РИИЦ, 1990. – С. 9.

²⁰ *Народы мира: Историко-этнографический справочник.* – М.: Советская энциклопедия, 1988. – С. 248.

ления (включая последнюю, 2002 г.) латгальцы являлись отдельной категорией учета.

Эстонцы – народ в бывшей Российской империи и СССР, основное население современной Эстонии. Численность на территории России – 28 113 чел. (2002 г.)²¹. Численность в РСФСР составляла: в 1970 г. – 62 980 чел., в 1979 г. – 55 539 чел., в 1989 г. – 46 390 чел.²² Принадлежат к западно-балтийскому и восточно-балтийскому типам атланти-балтийской расы большой европеоидной расы²³.

Основная масса эстонцев говорит на эстонском языке прибалтийско-финской подгруппы финно-угорской группы уральской языковой семьи. В языке выделяются северо-эстонский и южно-эстонский диалекты, а также прибрежный северный. Письменность на основе латиницы.

Конфессиональная принадлежность большинства эстонцев – протестантизм лютеранского толка, небольшая часть (в основном сету, живущие в юго-восточной части Эстонии и западных районах Псковской области Российской Федерации) исповедует православие.

* * *

Латышские и эстонские крестьяне, переселившиеся в Сибирь в XIX - XX вв., принесли с собой и самобытные этнические традиции.

Подавляющая часть латышских и эстонских переселенцев в Западной Сибири занималась земледелием. По данным переписи населения 1897 г. в Тобольской губернии доля земледельцев среди всех латышей составляла 88,3 %²⁴, а в Томской – 79,5 %²⁵. Среди всех эстонцев Тобольской губернии земледельцы состав-

²¹ *Национальный состав и владение языками, гражданство...* – С. 937.

²² *Национальный состав населения РСФСР...* – С. 9.

²³ *Народы мира...* – С. 529.

²⁴ *Первая всеобщая...*, 1905, т. 78. – С. 156–157.

²⁵ *Первая всеобщая...*, 1904, т. 79. – С. 152–153.



Рис. 1. Ручная корчевка (начало XX в.)

ляли 84,4 %²⁶, а Томской – 56,2 %²⁷. Последнее можно объяснить невысокой в целом на тот момент численностью эстонцев в Томской губернии и тем, что значительная часть не участвующих в сельскохозяйственном производстве эстонцев была занята работой на поденщине и в прислуге (8,2 %), в строительстве (8 %), а также в службе на железной дороге (9 %).

Основу традиционного хозяйства латышей и эстонцев в Сибири составляло зерновое земледелие с преобладанием ржи, овса и ячменя. В отличие от Прибалтики, в Западной Сибири пшеница уже в начале XX в. стала доминирующей культурой в земледелии. Первоначально основными системами земледелия у прибалтийских переселенцев в Западной Сибири были переложная (в лесостепных районах) и подсечно-огневая (в южнотаежных районах).

Расчистка залесенных участков, составлявших основной фонд предоставляемой переселенцам земли, требовала значи-

²⁶ *Первая всеобщая...*, 1905, т. 78. – С. 158.

²⁷ *Первая всеобщая...*, 1904, т. 79. – С. 156–157.



Рис. 2. Распаханный участок в южнотаежной зоне (нач. XX в.)



Рис. 3. Соха. Эстонцы. Приир-
тышье (нач. XX в.)

тельных усилий – валка леса, раскорчевка (рис. 1), первоначальная распашка (рис. 2). Как и у соседей (немцев, украинцев, чувашей), на первом этапе хозяйственного освоения главным орудием земледелия стали сохи, конструкции которых были вывезены из этнической метрополии: с коваными железными сошниками (ральниками), подрезными (подсечными) ножами-резаками и длинными оглоблями (рис. 3).

При более интенсивном освоении земель в латышский и эстонский земледельческий быт широко вошли железные (фабричные или кустарные) плуги (рис. 4), позволявшие глубже и «чище» возделывать почву. Севооборот сменился на трехпольный. После вспашки землю обрабатывали боронами, первоначально самыми примитивными («суковатками» или плетеными) (рис. 5) или рамными деревянными (рис. 6), с коваными или де-



Рис. 4. Плуг
(конструкции Смайля)
(начало XX в.)




Рис. 5. «Вязаная» деревянная борона (первая треть XX в.)



Рис. 6. Деревянная борона (начало XX в.)

ревянными гранеными шипами. С укреплением материального положения переселенцев все шире применялись кованые железные орудия. Зерно высевали из лукошек и сит, а в южных районах уже в начале XX в. использовали механические сеялки. Для прикатывания и размола комьев земли после сева нередко использовали деревянные катки с толстыми шипами (рис. 7), резе – каменные или бетонные граненые катки (рис. 8).

Тягловой силой для пахотных орудий традиционно служили рабочие лошади (рис. 9). В южной части лесостепного пояса использовались также быки (волы) (рис. 10), приемами



Рис. 7. Изготовление деревянного катка (первая треть XX в.)



Рис. 8. Модель катка в сборе (первая треть XX в.)



Рис. 9. Рабочие лошади. Эстонцы. Прииртышье (1940-е гг.)



Рис. 10. Сани в воловьей запряжке. Эстонцы. Приртышье (1949 г.)

запряжки и управления которыми владели эстонцы и жившие рядом украинцы.

Для обработки небольших отдельных и приусадебных участков земли, где применение упомянутых выше орудий было неудобно или невозможно, крестьяне-переселенцы использовали ручные орудия – мотыги и лопаты (рис. 11, 4), а также уменьшенные или специализированные формы сох, плугов (рис. 12) и борон.



*Рис. 11. Сельскохозяйственные орудия. Латыши. Прииртышье (1, 2),
 Бараба (3, 4) (начало XX в.):
 1 – грабли; 2 – лопата деревянная; 3 – лопата для «пластования»
 (нарезки) дерна; 4 – заступ.*

При сборе урожая основными орудиями были серп и коса-литовка с длинным косовищем, нередко с грабками (рис. 13, 14). Региональной особенностью стало применение своеобразного варианта полукосы – серпа, укрепленного на длинной (около одного метра) рукояти (рис. 15). Зерно обмолачивали



Рис. 12. Распашка для возделывания огородов. Латыши. Прииртышье (начало XX в.)




Рис. 13. Коса-литовка с грабками (первая треть XX в.)

цепами и катками. Цепы, вилы, грабли, лопаты и совки (плитцы), применявшиеся при сборе урожая, обмолоте и провеивании зерна, повсеместно делали деревянными. Для тонкой очистки использовали сита и грохоты, сплетенные из конского волоса, конопляных нитей, а также из берестяных полотнищ с частыми рядами пробитых отверстий. Применение машин в

Рис. 14. Уборка хлеба
косой с грабками
(первая треть XX в.)



Рис. 15. Полукося из
серпа. Эстонцы. Приир-
тышье (начало XX в.)



обработке зерна было единичным и получило развитие лишь с советской коллективизацией.

Помол зерна на муку производили в основном для внутреннего, домашнего потребления. Ручные мельницы с деревянными жерновами могли быть и самыми примитивными (рис. 16), и усовершенствованными, с регулируемой тонкостью помола (рис. 17). В товарных масштабах муку производили немногочисленные водяные мельницы, в основном эстонские (по принадлежности хозяев).

Традиционное для Прибалтики возделывание льна не получило у переселенцев товарного значения, будучи при этом дополненным производством конопли. Они были в большей степени направлены на внутрисемейное или ремесленное потребление



Рис. 16. Мельница ручная.
Латыши. Прииртысье
(начало XX в.)



Рис. 17. Мельница
ручная. Эстонцы.
Прииртысье (начало
XX в.)

(производство одежды и предметов интерьера). Волокно обрабатывали при помощи больших напольных ступ и двуручных пестов (рис. 18, 2), щелевых мялок (рис. 18, 1), различных щетей и гребней – металлических, деревянных, щетинных (рис. 18, 3). Конопляное и льняное семя в основном шло на домашнее производство масла. Отжимки высушивались на муку, употреблявшуюся как при выкармливании скота, так и в домашней кулинарии.

Картофелеводство к 1930-м гг. стало перерастать рамки внутрисемейных потребностей, превращаясь в доходную отрасль сельского хозяйства латышских и эстонских переселенцев. На этой сырьевой основе большие масштабы (оставившие след в памяти соседей) на рубеже XIX–XX вв. приобрело самогоноварение²⁸, ориентированное на продажу продукта. Еще

²⁸ *Лоткин И. В.* Прибалтийские диаспоры в Сибири (1920–1930-е годы): Аспекты этносоциальной истории. – Омск: Изд. дом «Наука», 2006. – С. 181.



*Рис. 18. Орудия для обработки льна. Латыши (1), эстонцы (2, 3).
 Прииртышье (начало XX в.):
 1 – мялка щелевая; 2 – ступа напольная долбленая; 3 – щеть и трепало.*

одним видом товарного продукта стал картофельный крахмал. Для его получения картофель перетирали на специальных терках (рис. 19). Овощеводство же так и не вышло за пределы приусадебного огорода, обеспечивая лишь домашний стол и заготовки на зиму. На корм скоту выращивали брюкву.

Вторую по значимости роль играло животноводство, имевшее товарное значение. Основой его на протяжении десятиле-



Рис. 19. Терка для приготовления крахмала. Эстонцы. Прииртышье (1-я пол. XX в.)

тий было разведение крупного рогатого скота, поголовье которого ориентировалось на молочное производство. Другой важной отраслью стало свиноводство, продукция которого шла и на рынок. Выращивание овец товарного значения не имело и диктовалось, по всей видимости, лишь семейными потребностями в производстве одежды (шерсть и шкуры). Птицеводство имело подсобный характер: размеры его были невелики, а уходом за птицей, особенно гусями и утками (впрочем, как и за свиньями), латышские и эстонские крестьяне в сибирских условиях себя не утруждали.

Рыболовство, развитое в Латвии и Эстонии на протяжении многих веков, в Западной Сибири, даже там, где для него существовали благоприятные условия в виде рек и озер, товарного развития не получило. Отдельные его проявления несколько не выделялись на фоне соседствующего многонационального населения – славян, немцев, мордвы, чувашей. Охота, даже в богатых дичью районах, носила сугубо любительский, подсобный характер.

Заметными товарными отраслями крестьянского хозяйства сибирских латышей и эстонцев в конце XIX – первой трети XX в. стали маслоделие и пасечное пчеловодство (рис. 20). Первоначально масштабы производства масла и меда были относительно небольшими: первое – вследствие невысокой производительности труда маслоделов, использовавших только ручные маслобойки; второе – из-за недостаточной развитости данного промысла. Следует отметить, что уже в начале XX в. маслодельный промысел прибалтийских переселенцев в Сибири вышел на более высокий производительный уровень благодаря использованию механических сепараторов.

Поскольку подавляющую часть латышских переселенцев составляли крестьяне, занятые сельскохозяйственным производством, ремесла не получили в их среде какого-либо значительного развития, оставаясь на уровне внутрисемейного, реже – внутрипоселенческого потребления. Заметное развитие с выходом на внешний (относительно отдельного



Рис. 20. Пасечник А. Ив на пасеке. Эстонцы. Прииртышье (1950-е гг.)

поселения) рынок получили выгонка дегтя, деревообработка и кожевенное дело.

Ткачество, в котором долго сохранялись этнические традиции, было исключительно внутригрупповым. Этому немало способствовала самобытность тканей и изделий из них, а также широкое распространение фабричных тканей, пришедшее на первую треть XX в. Используемые для изготовления одежды льняные, реже – шерстяные и конопляные волокна пряли на самопрялках – «лежаках» (рис. 21) и «стояках» (рис. 22), ткали на ручных ткацких станах. Полученное полотно отбеливали на солнце, в воде и на снегу. Светлые полотняные рубахи долгие годы были своеобразной «визитной карточкой» сибирских латышей и эстонцев (рис. 23, 1, 3; 52).



Рис. 21. Самопрялка–лежак.
Эстонцы. Приртышье
(начало XX в.)



Рис. 22. Самопрялка–стояк.
Эстонцы. Приртышье
(начало XX в.)



Рис. 23. Одежда, детали одежды. Латыши (1, 3), эстонцы (2, 4).

Прииргышые (нач. XX в.):

- 1 – женская повседневная рубаша; 2 – женская повседневная юбка;
 3 – мужская праздничная рубаша; 4 – мужская праздничная шляпа из бересты.

Ткали и плели также пояса и опояски, ленты для шляп. Для окончательной обработки полотна и глажения одежды применяли вальки и рубели. Металлические утюги до самой середины XX в. были мало распространены в крестьянской среде прибалтийских переселенцев.

Дерево обрабатывали едва ли не в каждой семье. Применялись все известные приемы плотницкого и столярного ремесла. Ремесленники удовлетворяли почти весь спектр потребностей




Рис. 24. Плетеная посуда и утварь. Латыши (1, 3), эстонцы (2, 4).

Пригтышье (1-я пол. XX в.):

1 – ёмкость из бересты; 2 – берестяной туес; 3 – корзина из камыша;

4 – лукошко.

сельских диаспор в производстве сельскохозяйственных орудий, мебели и иных предметов интерьера, посуды и кухонной утвари, различных инструментов, деталей упряжи и средств передвижения. Заметное развитие получили приемы лозоплетения и обработки бересты, из которой изготавливали как посуду (рис. 24), так и предметы одежды (например, шляпы (рис. 23, 4)).

Большое значение приобрел гончарный промысел (рис. 25). И хотя формы дошедших до нас образцов посуды



Рис. 25. Гончарная посуда (1–3) и гончарный круг (4). Латыши и эстонцы. Прииргышье (1-я пол. XX в.)

просты, их изящество и высокий уровень выделки до сих пор приятно удивляют.

Кузнечное производство было развито в масштабах, достаточных лишь для удовлетворения потребностей отдельных поселений в железном инструменте, деталях средств передвижения, несложных скобяных изделиях.

Масштабы пошива одежды были традиционно невелики. Потребности ограничивались как уровнем жизни переселенцев в целом, так и традиционно присущей латышам и эстонцам сугубой сдержанностью во внешних проявлениях (в т. ч. в одежде). Домашнюю обувь нередко делали на деревянной подошве, широкое распространение получили плетеные образцы (рис. 26, 1–2). Более подходящие к природно-климати-

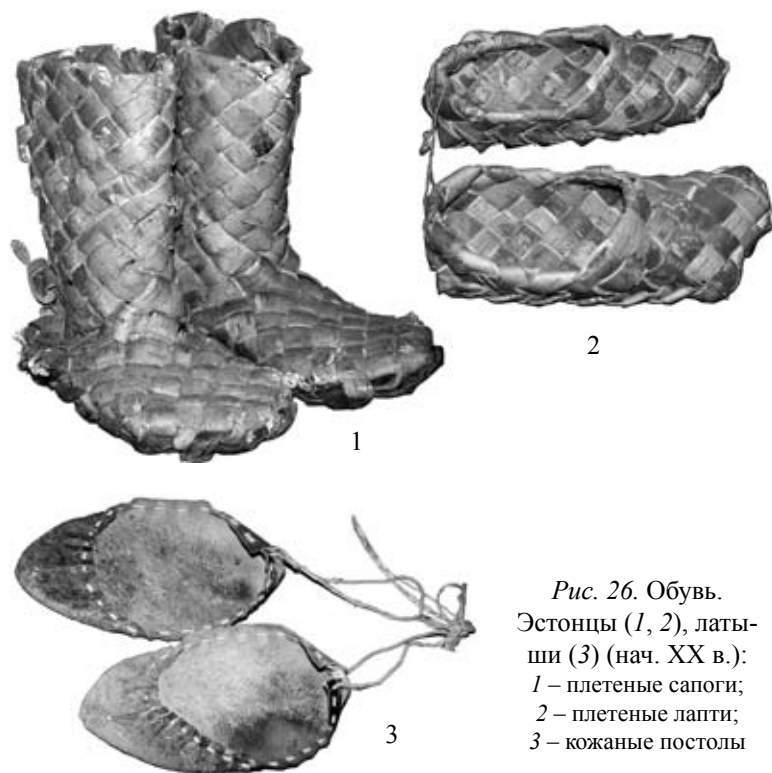


Рис. 26. Обувь.
Эстонцы (1, 2), латыши (3) (нач. XX в.):
1 – плетеные сапоги;
2 – плетеные лапти;
3 – кожаные постолы

ческим условиям кожаные сапоги и валенки, как правило, закупают на стороне.

Средства передвижения, как можно судить по нашим материалам, у латышей и эстонцев в Западной Сибири были в основном «русских» образцов, унифицированных для данного региона и периода. В хозяйстве переселенцы использовали разнообразные типы упряжного транспорта на колесном или санном ходу. Наиболее распространены были общеупотребительные в Сибири сани-дровни и сани-розвальни универсального назначения. Помимо них в хозяйствах зажиточных переселенцев бытовали пассажирские санные возки с плетеными кузовами и легкие санки (рис. 27). То же в полной мере относится и к колесным средствам передвижения – телегам и возкам (рис. 28). Этническая специфика проявилась в широком использовании колесных платформ (дрог и роспусков) (см. рис. 42). При этом известное по этнической метрополии полихромное раскрашивание кузовов не практиковалось на новой родине.

Тип запряжки в каждом конкретном случае определялся несколькими факторами: потребной грузоподъемностью телеги или саней, уровнем зажиточности хозяина экипажа (не каждая семья могла себе позволить двух рабочих или выездных лошадей), торжественностью случая, в конце концов. Основ-



Рис. 27. Легкие санки. Латыши. Бараба (1950-е гг.)



Рис. 28. Бричка плетеная. Эстонцы. Приртышье (1950-е гг.)

ными были одиночки (рис. 28) и пароконные выезды. Тройки (в основном рабочие) (см. рис. 9) использовались в годы коллективизации и позднее. В сибирских условиях латыши переняли у эстонцев, украинцев и немцев использование волов для запряжки в телеги и сани. Причем, воловь запряжки встречались даже в 50-х гг. XX в. (см. рис. 10).

По настоящее время латышские и эстонские крестьяне для перемещения объемных рыхлых объектов (стога или копны) применяют волокуши.

Лодки, изготовлявшиеся латышами и эстонцами в Сибири, были дощатыми плоскодонками. Их нечастое использование ограничивалось небольшими озерами или речками.

Советский период в развитии средств передвижения латышской и эстонской сельских переселенческих диаспор в Сибири характеризовался широким распространением автомобилей (рис. 29), тракторов и другой техники.

Относительно поселений и жилищ можно сказать следующее. Преобладающим типом селений латышских и эстонских

крестьян-сибиряков первоначально были именно деревни или поселки. Излюбленные прибалтийскими переселенцами в Западной Сибири однодворные поселения – хутора и выселки – появились в конце XIX в., причем не повсеместно, а в основном в южнотаежных районах. Количество их резко (в разы) выросло в первом десятилетии XX в. Значительные по размерам территории были охвачены хозяйственным освоением: расчищались пашни, прокладывались дороги, росло сельскохозяйственное производство и товарооборот в ранее глухих таежных урманах. Конец этому положила коллективизация 1930-х годов, ликвидировавшая хутора как самостоятельные единицы и вновь сконцентрировавшая бывших хуторян в деревнях и поселках.



Рис. 29. Сельский водитель – Оскар Яук. Приртышье (1961 г.)

Рассеянная планировка, изначально присущая селениям прибалтийских переселенцев (рис. 30), с течением времени стала планомерно упорядочиваться под влиянием внешнего воздействия (настоятельные рекомендации властных структур), трансформируясь в уличную²⁹ (рис. 31–32). Деревни и поселки первопоселенцы старались расположить возле источника воды – озера или реки; иногда совместными усилиями выкапывался большой пруд. Таковы с. Рыжково, деревни Старая Рига и Ста-

²⁹ *Коровушкин Д. Г., Лоткин И. В., Смирнова Т. Б. Неславянские этнодисперсные группы Западной Сибири: Формирование и этнокультурная адаптация. – Новосибирск: Изд-во ИАЭТ СО РАН, 2003. – С. 127.*

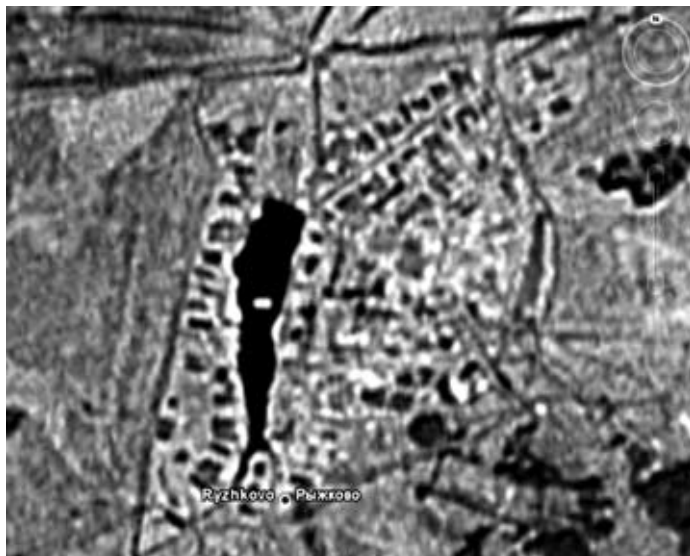


Рис. 30. Планировка с. Рыжково. Латыши, эстонцы.
Прииртышье (2006 г.). Снимок из космоса (низкое разрешение)



Рис. 31. Планировка д. Новый Ревель. Эстонцы.
Прииртышье (2006 г.). Снимок из космоса (высокое разрешение)



Рис. 32. Планировка с. Ковалево. Латыши и эстонцы.
Прииртышье (2006 г.). Снимок из космоса (высокое разрешение)

рый Ревель, с. Ковалево (см. рис. 30, 32). В южном поясе лесостепной зоны это зачастую было условием выживания.

Несмотря на то, что в Прибалтике у латышей и эстонцев существовали свои национальные типы жилищ – *istaba* (два бревенчатых сруба, соединенных жилыми сенями)³⁰ и жилия рига³¹, в Сибири они практически полностью заимствовали жилище местного русского образца³². Так, в таежных и лесостепных районах Сибири основным типом жилища был дере-

³⁰ *Народы* Европейской Европейской части СССР. – М.: Наука, 1964. – Т. 2. – С. 231.

³¹ *Страны и народы: Советский Союз. Республики Прибалтики. Белоруссия. Украина. Молдавия.* – М.: Мысль, 1984. – С. 92.

³² *Лоткин И. В.* Современные этнические процессы у латышей и эстонцев Западной Сибири. – М.: Изд-во ИЭА РАН, 1996. – С. 112.



Рис. 33. Дом со «связью». Латыши. Притомье (1-я треть XX в.)

вянный пятистенок на высоком подклете, реже – дом со связью (рис. 33). В степных районах на начальном преобладали саманные дома. Практически все жилища имели сени, прирубленные с длинной стороны. Эстонцы строили в Сибири и риги, но использовали их лишь как хозяйственные постройки.

Строительная техника сильно зависела от района расселения и уровня благосостояния застройщика. В южнотаежных и других богатых лесом районах основным материалом для возведения жилых и хозяйственных построек была древесина (рис. 34, 49). От севера к югу менялись ее сорта – от «красного» леса (деревья хвойных пород) до березы. В районах южной лесостепи и до сего дня нередко можно встретить каркасные жилые постройки из самана (смеси глины и соломы) (рис. 35). Часть жилых и хозяйственных построек возводилась из пластов дерна, нарезаемых специальными лопатами (см. рис. 11, 3), широко распространенными в южных лесостепных районах Западной Сибири. Соответственно менялись и приемы устройства крыш и кровли. На севере более употребительны были стропильные двух- или четырехскатные конструкции, крытые тёсом, дранью, реже – железом. На юге наряду со стропильными крышами нередко и сейчас плоские двускатные крыши, которые



Рис. 34. Рубленный дом. Эстонцы. Прииртышье (начало XX в.)



Рис. 35. Саманный дом. Эстонцы. Прииртышье (начало XX в.)

крыли дерном, соломой, озерным камышом. Вторая половина XX века добавила в качестве повсеместно распространенных кровельных материалов волнистый шифер, рубероид и др.

От севера к югу изменялся и подход к устройству пола жилища. В северных районах региона проживания переселенцев преобладали настильные полы из досок или плах. В южных районах обходились устройством земляных или глинобитных полов, схожих с теми, что бытовали у соседей – сибирских немцев и украинцев.



Рис. 36. Печь в интерьере жилого дома. Эстонцы. Прииртышье (1990-гг.)



Рис. 37. Интерьер жилого дома. Латыши. Прииртышье (1990-гг.)

Печи у латышей и эстонцев преобладали русские. Для сравнения, расположение печи в избе в Латвии было схоже с расположением печей в западных районах России и Беларуси: она стояла в углу при входе и была повернута устьем к двери. По диагонали от печи располагался «красный» угол³³. Такая планировка печей в настоящее время иногда встречается у латышей, живущих в Тарском районе Омской области³⁴. При этом нередко в доме в жилых комнатах ставили дополнительную печь – круглую или квадратную, обтянутую железным кожухом (рис. 36).

Интерьеры жилищ мало отличались от бытовавших у русских соседей – большой дощатый стол, пристенные лавки и табуреты, кровать, реже – нары. Шкафы для одежды и посуды (рис. 37), стулья со спинками и деревянные диваны появлялись

³³ *Страны и народы...* – С. 92.

³⁴ *Лоткин И.В.* Современные этнические... – С. 112.



Рис. 38. Образцы
наличников в домах
латышей и эстонцев.
Прииртышье (1990-гг.)

по мере роста благосостояния крестьянских хозяйств. Стены белили, потолки белили или красили масляной краской. Иногда расписывали цветочным полихромным орнаментом полотна межкомнатных дверей.

Украшение дома снаружи и внутри орнаментом многие эстонцы и латыши считают главной национальной чертой³⁵. Но если в таежной и лесостепной полосе Западной Сибири иногда можно встретить наличники со стилизованным цветочным рисунком, то в степных районах преобладают дома с простей-

³⁵ *Лоткин И.В.* Современные этнические... – С. 113.



Рис. 39. Планировка усадьбы с. Ковалево. Латыши. Прииртышье (2006 г.). Снимок из космоса (высокое разрешение)



Рис. 40. Планировка усадеб д. Новый Ревель. Эстонцы. Прииртышье (2006 г.). Снимок из космоса (высокое разрешение)

шими формами геометрического орнамента (как у русских, украинцев и др.). Окна в лесостепной и южнотаежной зонах, как правило, имели двойные или одинарные ставни (рис. 38).

Усадьба у латышей и эстонцев Западной Сибири была в основном замкнутой, нераздельной (рис. 39–40). Постройки располагались по ее периметру (рис. 41). Дом и амбар занимали



Рис. 41. Виды хозяйственных построек. Латыши и эстонцы.
Прииргыше (1990-е гг.)



Рис. 42. Крытый двор. Латыши. Притомье (1950 г.)

противоположные углы у передней грани усадьбы, а помещение для скота располагалось в конце участка. Комплекс построек включал хлева, овины, бани и погребца (изредка ледники). Иногда часть двора перекрывали навесом из жердей, реже – из горбыля («крытый» двор) (рис. 42). На зиму такие навесы покрывали соломой, которую в неурожайные годы скармливали скоту. Усадьбу в лесных районах обносили высоким сплошным забором. Заплоты строили из бревен или полубревен, врубленных в вертикальные столбы. В лесостепных районах возводили плетни. Огород обычно обносили пряслом или плетнем. Калитки и ворота, крепившиеся на мощных опорных столбах, обычно имели общий карниз с небольшим двускатным навесом. В южных районах Западной Сибири нередко устраивали небольшой палисадник с невысокой оградой. Планировка усадеб современной постройки у латышей и эстонцев практически не отличается от типовой усадьбы соседнего русского населения³⁶.

В Сибири традиционный национальный костюм латышей и эстонцев очень изменился³⁷. При этом было заимствова-

³⁶ Лоткин И.В. Современные этнические... – С. 112

³⁷ Коровушкин Д. Г., Лоткин И. В., Смирнова Т. Б. Неславянские этнодисперсные группы... – С. 130–131.

но много местных, специфичных для Сибири форм одежды, особенно зимней. В обиход вошли кожаные сапоги, валенки, нагольные тулупы и шубы, меховые шапки-треухи, головные уборы типа папах, картузы с козырьками (см. рис. 9–10, 49). Одной из выраженных национальных черт было пристрастие латышских и эстонских мужчин-сибиряков к шляпам – покупным фетровым (см. рис. 20, 51), суконным или самодельным берестяным (см. рис. 23, 4), украшенным тканой цветной лентой. В женской летней одежде до конца 1930-х гг. продолжали превалировать туникообразные рубахи (без плечевого шва, с наплечными нашивками) из беленого некрашеного холста или схожие по силуэту платья из покупных тканей (рис. 52). Женщины продолжали носить традиционные бронзовые и янтарные нагрудные украшения, тканые пояса с орнаментом, венки и некоторые типы традиционных головных уборов. Однако со временем роль празднично-официального костюма все больше отходила к одежде городского типа (рис. 53–55). Сейчас латышские и эстонские национальные костюмы можно увидеть лишь на участниках фольклорных ансамблей.

Обувь носили разную: башмаки на деревянной подошве, традиционные кожаные постолы (см. рис. 26, 3), лапти и плетеные из бересты короткие сапоги (см. рис. 26, 1, 2). Однако использование традиционных видов обуви достаточно быстро сошло на нет. Их заменила унифицированная «русская» обувь, более подходящая для сибирского климата.

Традиция изготовления вязаной одежды у прибалтов в условиях сибирского климата не только сохранилась, но и получила развитие. Из шести вязали элементы одежды, юбки, шарфы, платки, варежки и носки. Этническая специфика эстонских и латышских вязаных изделий проявилась в подборе цвета пряжи и традиционных видах орнамента³⁸.

На фоне столь высокого уровня адаптации (если не степени ассимиляции) традиционного хозяйства и культуры прибалтийских переселенцев в Западной Сибири особый интерес

³⁸ Лоткин И.В. Современные этнические... – С. 115.

представляют изменения в пище сибирских латышей и эстонцев. В целом у них сохранилась система питания, основанная на традиционном сочетании продуктов земледелия и животноводства. Из различных видов мяса предпочтение традиционно отдается свинине, однако широко употребляются также говядина, баранина, мясо птицы и кролика³⁹. Животные в основном разводятся на домашнем подворье.

Национальная кухня сибирских латышей и эстонцев насчитывает сотни разных блюд, среди которых много традиционных⁴⁰. Однако повседневный рацион, основанный на крупах, муке и молочных продуктах, был и остается достаточно однообразным.

Сибирские латыши предпочитают молочные блюда: молоко с луком, сыр с тмином (в Янов день), простокваша, молочная похлебка с перловой крупой, уха с молоком (в основном распространена у латгальцев). Из мясных блюд часто готовят студень из говядины, считавшийся в Латвии праздничным пасхальным блюдом⁴¹. В традиционную *скабнутру* (похлебку из перебродившего молока и перловой крупы) в Сибири стали иногда добавлять творог. Среди мучных блюд сибирских латышей оладьи, пироги и ватрушки с ягодной и овощной начинкой. Из напитков очень популярно пиво, которое часто варили сами на праздники или семейные события. Однако в некоторых деревнях существовали профессиональные пивовары.

Национальная кухня сибирских эстонцев тоже сохранила традиционные черты. Основу рациона составляют мучные и крупяные блюда (различные похлебки и каши). Сибирская специфика, обусловленная климатом, проявилась в более частом и обильном употреблении мяса. Часто делают сибирские эстонцы холодец (студень), кровяную колбасу и мясной соус. В первую очередь в ход шли субпродукты. Мясо всегда (в том

³⁹ Коровушкин Д. Г., Лоткин И. В., Смирнова Т. Б. Неславянские этнодисперсные группы... – С. 132.

⁴⁰ Лоткин И. В. Современные этнические... – С. 117.

⁴¹ Народы Европейской... – С. 169.

числе и сейчас) эстонцы в сельской местности старались за консервировать солением, замораживанием, иногда копчением. Молочные продукты в рационе эстонцев играли меньшую роль, чем у латышей. Помимо каш, готовили много блюд из капусты (как правило, ее тушили), различные мучные или крупяные супы. Эстонцы, как и латыши, пекли небольшие пироги с разнообразной начинкой, ватрушки с творогом и булочки. Распространенным было использование жареных семян конопли или конопляного жмыха.

В Сибири в рацион прибалтийских переселенцев вошел широко используемый окружающим населением чай, лишь немного потеснивший традиционные напитки – квас, слабоалкогольное пиво и различные кисели.

В силу незначительной развитости у сибирских латышей и эстонцев огородничества, не получили большого распространения русские и украинские традиции консервирования на зиму овощей и фруктов. Традиционно квасили капусту, варили варенье, заготавливали грибы.

Следует отметить значительное увеличение места и роли мясных продуктов в повседневном рационе сибирских латышей и эстонцев, что в целом нехарактерно для прибалтийской кухни. Данная новация, несомненно, связана с адаптацией к более жесткому континентальному климату районов расселения. В обиход сибирских латышей и эстонцев быстро и прочно вошли блюда окружающего их русского населения, чему способствовала сугубая дисперсия этнолокальных групп и интенсивность межэтнических контактов.

Из вышеизложенного следует, что результатом процессов хозяйственного освоения латышами и эстонцами территорий расселения в Западной Сибири в хронологическом периоде конца XIX – первой трети XX гг. стало формирование следующих отличительных черт: 1) создание сети сельских поселений, как результат первичного водворения и вторичных миграций, характеризующейся наличием немногочисленных многолюдных поселков и деревень в лесостепной и преобладанием хуторов в южнотаежной зоне; 2) интравертная систе-

ма хозяйствования, направленная на удовлетворение потребностей непосредственно семейных или внутрипоселенческих витальных потребностей; 3) относительно невысокий уровень сельскохозяйственного производства с незначительным уровнем рентабельности земледелия и животноводства; 4) редуцированное относительно мест выхода развитие ремесел, ориентированных на удовлетворение внутрисемейных и внутрипоселенческих нужд с редким и выборочным выходом на внешний (относительно локального сообщества) уровень; 5) рассеянная планировка поселков и деревень, трансформируемая лишь внешним воздействием; 6) превалирование закрытых усадеб; 7) перенос на места водворения традиционных способов строительства и планировочных решений жилищ, впоследствии адаптируемых к местным реалиям; 8) общая сдержанность в отделке жилищ и интерьеров; 9) достаточно однообразные системы питания, основанные на аграрной модели; 10) выраженная этническая специфичность повседневного и праздничного костюма, отличающегося сдержанностью и неброскостью.

В дальнейшем, со второй половины 1930-х гг., с ликвидацией сети хуторских поселений значительная часть латышей и эстонцев сконцентрировались в укрупняемых поселках, деревнях и селах, многие из которых были вынужденно полиэтничными, что нарушало гомогенность прибалтийских локальных сообществ. При таком расселении ломался механизм межпоколенной трансляции этнически значимой информации.

Во второй половине и в конце XX в. традиционная материальная культура латышей и эстонцев стала испытывать все усиливающийся наплыв новаций, значительно нивелировавших этнокультурный облик латышской и эстонской переселенческих диаспор в Западной Сибири. Результатом адаптации к местным условиям и интеграции с окружающим населением стала трансформация этнически значимые черты культуры с сохранением отдельных традиционных компонентов.

ЭТНИЧЕСКИЙ СОСТАВ РЕГИОНА РАССЕЛЕНИЯ

Для более четкого и внятного позиционирования места и роли украинского этнического массива в структуре населения Западной Сибири автору представляется необходимым обозначить основные численные параметры и состав этнических и этногрупповых компонентов этого обширного региона.

Демографическая структура и этнический состав районов Западной Сибири, ставших в конце XIX в. территорией расселения сотен тысяч людей, оторвавшихся от своих родных мест и материнских этносов, явились результатом сложных многовековых этнокультурных процессов и взаимодействий.

При этом, как справедливо указывает В. Н. Курилов⁴², ни один народ, ни одна этническая группа здесь не может считать себя в полной мере «коренной». Особенно это касается юга лесостепной и степной зоны. Миграционные волны различного происхождения прокатывались по этой огромной территории, нередко не оставляя каких бы то ни было значимых следов.

Почти три века русского владычества в Сибири ко времени начала ширококомасштабных переселений (1880-е гг.) лишь в малой степени затронули ее просторы, лежащие южнее южно-таежной зоны. Да, были выстроены казачьи линии (Бухтарминская, Ишимская, Иртышская, Пресногорьковская, Сибирская) с цепочкой станиц и форпостов, основаны Омск и города-крепости в Северном Казахстане – Акмолинск, Павлодар, Петропавловск и Семипалатинск. Но даже после этого подавляющая

⁴²Курилов В. Н. Расселение русских старожилов Западной Сибири в середине XIX в. – Новосибирск: ПреПресс Студио, 2005. – С. 30–31.



Рис. 43. Русские старожилы (первая треть XX в.)

часть населения – и казахи, и русские, и татары – были редкими фигурами на бескрайних просторах Южной Сибири.

Северная, таежная часть Западной Сибири была населена более плотно, имела несравнимо более долгую историю освоения *пришлым* (по выражению С. К. Патканова⁴³) населением – в основном русскими, составлявшими более 80 % всех жителей Сибири. Население, отнесенное тем же С. К. Паткановым к *коренному*, насчитывало в 1897 г. 870 536 чел., тогда как численность только русских (включая белорусов и украинцев) составляла 4 651 313 чел. обоего пола⁴⁴ (данные приведены для всей Сибири).

⁴³Патканов С. К. Список народностей Сибири. – Петроград, 1923. – С. 3.

⁴⁴Там же.



Рис. 44. Сибирские казаки (начало XX в.)

Русские, населявшие в этот период описываемый нами регион, не были однородным массивом. Значительную часть его составляли «старожилы» (рис. 43). По оценке В. Н. Курилова, численность их в Западной Сибири на начало второй половины XIX в. была не менее 1,5 млн человек⁴⁵. Вторая заметная составляющая – сословная группа служилых казаков (рис. 44), насчитывавшая к 1911 г. 675 тыс. человек⁴⁶ (на всю Сибирь). Наконец, третьей, наиболее аморфной и слабо поддающейся

⁴⁵Курилов В. Н. Расселение... – С. 36.

⁴⁶Сибирская советская энциклопедия. – М.; Новосибирск, 1931. – Т. II. – С. 426.



Рис. 45. Русские крестьяне-переселенцы (первая половина XX в.)

достоверному подсчету группой были русские «новоселы» (рис. 45), нередко продолжавшие мигрировать уже по территории вновь обретенной малой родины – Сибири.

В соответствии с итогами Первой всеобщей переписи населения Российской империи 1897 г. численность русских, включая белорусов и украинцев, составила: в Тобольской губернии – 1 311 523 человек⁴⁷; в Томской губернии – 1 760 619 чел.⁴⁸ (табл. 1 и 2). От этой цифры необходимо отнять 37,8 тыс. украинцев для Тобольской губ. и 99,3 тыс. – для Томской губ. (дан-

⁴⁷Патканов С. К. Статистические данные... – С. 2.

⁴⁸Там же. – С. 130.

ные вычислены С. И. Бруком и В. М. Кабузаном⁴⁹ на основе доступных им источников). Общая численность украинцев в Западной Сибири оценивается, таким образом, в 137,1 тыс. чел. (без учета украинского населения Акмолинской области).

Наиболее значительной группой неславянского населения в Западной Сибири были представители тюркских (в терминологии того времени *татарских*) этнических и этнолокальных групп. Общее их число к 1897 г. достигало 152 558 чел.: 57 029 чел. – Тобольская губ. и 95 529 чел. – Томская губ. (см. табл. 1 и 2). Среди них выделяются сибирские бухарцы, тобольские татары и татары-крестьяне. Поскольку подробный анализ этнического и этногруппового состава этого населения не входит в задачи данного исследования, считаем необходимым отослать читателя к фундаментальным трудам Н. А. Томилова на эту тему⁵⁰. Еще одной численно выраженной группой тюркоязычного населения были т. н. «коренные тюрки» – алтайцы, кумандинцы, телеуты, шорцы – общим числом 85 812 чел.

Более отдаленные географически, но не менее значимые исторически, ханты, манси, ненцы и селькупы – выведенные в материалах переписи как *вогулы*, *остяки* и *самоеды* – в совокупности насчитывали 33 933 чел. (см. табл. 1 и 2).

Наконец, еще одной достаточно крупной для Западной Сибири и значимой в контексте межэтнических контактов группой были казахи (*казаки*, *киргизы*, *киргиз-кайсаки*) (рис. 46), занимавшиеся кочевым и отгонным скотоводством в степной полосе Прииртышья, южных районах Кулунды и Северного Алтая. Для Тобольской и Томской губерний их общая числен-

⁴⁹Брук С. И., Кабузан В. М. Численность и расселение украинского этноса в XVIII – начале XX века // СЭ. – 1981. – № 5. – С. 24, табл. 4.

⁵⁰Томилов Н. А. Этнография тюркоязычного населения Томского Приобья. – Томск, 1980; Томилов Н. А. Тюркоязычное население Западно-Сибирской равнины в конце XVI – первой четверти XIX в. – Томск, 1981; Томилов Н. А. Этническая история тюркоязычного населения Западно-Сибирской равнины конца XVI – начала XX в. – Новосибирск, 1992.



Рис. 46. Казахи (конец XIX в.)

ность по переписи 1897 г. составила 32 357 чел. (см. табл. 1 и 2). Совокупная численность казахов по этим губерниям и уездам Акмолинской области, позднее включенным в границы Западной Сибири в ее современном понимании, достигала 45 778 чел.⁵¹

В этот пестрый многонациональный и разноконфессиональный котел и вливались как немаловажная составляющая немецкие (рис. 47), белорусские, украинские (рис. 48), чувашские, латышские и эстонские переселенцы (рис. 49–55).

Ко времени окончательного сложения картины территориального размещения этнических, этнолокальных и этнографических групп «старожилого» и «новосельческого» населения (конец 1920-х гг.) наблюдалось следующее. Основным, численно преобладающим этническим массивом в Сибирском крае

⁵¹Рассчитано Ш. К. Ахметовой. См.: *Ахметова Ш. К., Бронникова О. М. Казахи // Народы Западной и Средней Сибири: Культура и этнические процессы.* – Новосибирск, 2002. – С. 27.



Рис. 47. Немецкие переселенцы (начало XX в.)



Рис. 48. Украинские переселенцы (первая треть XX в.)



Рис. 49. Эстонские переселенцы (нач. XX в.)



*Рис. 50. Семья
эстонских переселенцев.
Приртышье (начало
XX в.)*

Рис. 51. Семья
эстонских
переселенцев.
Приггыше
(начало XX в.)



Рис. 52. Девушки–эстонки (первая треть XX в.)



Рис. 53. Латышские и эстонские переселенцы. Приртышьё
(первая треть XX в.)



Рис. 54. Эстонские переселенцы. Прииртышьё
(первая треть XX в.)

Рис. 55. Женщины
в «городских» костюмах.
Эстонцы. Прииртышье
(1940-е гг.)



были русские (*великороссы*) – 6 767 892 чел. (77,9 % от всего населения Сибирского края в 8 681 177 чел.), из которых 87 % проживали в сельской местности. Подробная картина расселения обозреваемых групп (по округам) приведена в таблице 3. Украинцы (827 536 чел.) составляли вторую по численности группу населения, белорусы – третью (320 320 чел.)

Далее, в порядке убывания численности, следуют другие группы, имевшие выраженную (свыше 1 тыс. чел.) численность и учтенные в итогах первой Всесоюзной переписи населения 1926 г.⁵²: мордва – 107 794 чел., татары – 96 135 чел., немцы – 78 798 чел., казаки (казахи) – 48 392 чел., чувашаи – 48 011 чел., поляки – 45 854 чел., алтайцы – 39 037 чел., евреи – 32 750 чел., эстонцы – 29 890 чел., латыши – 26 878 чел. (плюс 8 191 отдельно учтенных латгальцев), шорцы – 12 586 чел., зыряне – 12 458 чел., бухарцы – 11 674 чел., пермяки – 8 545 чел., остяки – 8 188 чел., цыгане – 7 200 чел., вотяки (удмурты) – 6 418 чел., кумандинцы – 6 334 чел., литовцы –

⁵²Всесоюзная перепись..., 1928. – Т. VI.

5 619 чел., теленгиты – 3 415 чел., карагасы (тофалары) – 2 825 чел., башкиры – 2 194 чел., телеуты – 1 897 чел., финны – 1 603 чел., остяко-самоеды – 1 595 чел., мишари – 1 121 чел. Преобладающее большинство в каждой вышеозначенной группе составляли сельские жители, исключением были лишь евреи (в большинстве своем бывшие горожанами). Названия групп приведены в соответствии с тем, как они прописаны в опубликованных материалах переписи.

В дальнейшем очерченные выше пропорции населения изменялись незначительно. В 1940-х гг. вследствие депортации немцев из европейской части СССР их число в Сибири значительно и резко увеличилось. В 1980–1990-е гг. на фоне масштабной трудовой миграции на порядки выросло украинское население Ханты-Мансийского и Ямало-Ненецкого автономных округов Тюменской области. Ассимиляционные процессы привели к увеличению доли русских (в переписном самоопределении) при адекватном снижении доли нерусского населения региона.

РАССЕЛЕНИЕ И ЧИСЛЕННОСТЬ
ЛАТЫШСКОГО И ЭСТОНСКОГО ЭТНИЧЕСКИХ
МАССИВОВ В ЗАПАДНОЙ СИБИРИ
В КОНЦЕ XIX – НАЧАЛЕ XXI ВЕКА

Вопросы формирования, расселения, культуры и быта этнических массивов, являющихся объектом наших изысканий, не были обойдены вниманием исследователей сибирской этнографии. Однако выражение этого интереса было весьма неравномерным и неравнозначным как в XIX в., так и в прошедшем столетии.

Обзоры литературы, в достаточной степени подробные, уже были опубликованы в специальной статье⁵³ и монографиях⁵⁴ автора и его коллег. В данной работе считаю нужным дать лишь краткое описание этого блока источников.

Основное внимание исследователей XIX в. и более раннего времени⁵⁵ было обращено на сибирских «инородцев», т. е. тех,

⁵³ *Коровушкин Д. Г., Лоткин И. В., Смирнова Т. Б.* Неславянские этнодисперсные группы в Западной Сибири: История изучения // Исторический ежегодник: Спец. вып., посвящ. 60-летию проф. Н. А. Томилова. – Омск: Изд-во ОмГУ, 2001.

⁵⁴ *Коровушкин Д. Г., Лоткин И. В., Смирнова Т. Б.* Неславянские этнодисперсные группы Западной Сибири: Формирование и этнокультурная адаптация. – Новосибирск: Изд-во ИАЭТ СО РАН, 2003; *Коровушкин Д. Г.* Очерки этнокультурной адаптации поздних переселенцев в Западной Сибири. – Новосибирск: Изд-во ИАЭТ СО РАН, 2006.

⁵⁵ *Георги И. Г.* Описание всех обитающих в Российском государстве народов, также их житейских обрядов, обыкновений, одежд, жилищ, упражнений, забав, вероисповеданий и других достопамятностей. – СПб., 1799. – Ч. 1–2; *Фальк И. П.* Записки путешествия от

кого принято называть «коренным» населением. Следующим объектом интереса, естественно, было русское население Сибири во всех его видах – и старожилы, и более поздние переселенцы-новоселы. При этом нерусские переселенцы попадали в поле зрения ученых и путешествующих чиновников очень редко. Поначалу это было связано с небольшой численностью таких переселенцев или с отнесением их к русским (как белорусов и украинцев), а впоследствии, по моему мнению, вызвано немногочисленностью самих исследователей и сменой приоритетов. Единичные работы, посвященные переселенцам из Прибалтики в Сибирь⁵⁶, являлись проявлением целенаправленного, конфессионально окрашенного интереса или удивленной констатацией ученого, нашедшего редкую диковину⁵⁷. В 1909–1913 гг. вышел ряд статей прибалтийских исследователей⁵⁸, а затем – книга А. Ниголя обо всех эстонских колониях в России⁵⁹.

Краткие, но практически всеобъемлющие сведения о селениях с наличием латышей и эстонцев в Омской православной епархии (фактически вся территория современной Омской области) со-

Санкт-Петербурга до Томска // Полное собрание ученых путешествий по России. – СПб., 1824. – Т. 6; *Ядринцев Н. М.* Сибирские инородцы, их быт и современное положение. – СПб., 1891 и др.

⁵⁶ *Гаунт В.* Колония ссыльных лютеранского исповедания в Шушенской волости Минусинского округа // ЗСОРГО. – Иркутск, 1864. – № 7; *Он же.* Состояние колоний ссыльных лютеранского исповедания в Шушенской волости Минусинского округа (1850–1865 гг.) // Вторая памятная книга Енисейской губернии на 1865 и 1866 гг. – СПб., 1865; *Лассман Н.* Минусинский округ – сибирская Италия // Прибалтийский листок. – 1895. – № 1; *Meomuttel J.* Eesti asunikud laialises Vene riigis. Esimene katse sonumid koikide Eesti asunduste ule tuua. – Jurjevis (Tartus): «Postimehe» trukikoda, 1900.

⁵⁷ *Ядринцев Н. М.* Рига, Ревель, Нарва и Гельсингфорс в Сибири // Неделя. – 1878. – № 3.

⁵⁸ *Skrinda K.* Kur dzivoja latvieši, kas aizbrauce uz Sibīri // Dryva. – 1909. – № 27, 35; *Skujnieks M.* Iecelošana un izcelošana Latvijā // Domas. – 1912. – № 6; 1913. – № 7.

⁵⁹ *Nigol A.* Eesti asundused ja asupaigad Venemaal. – Tartus: «Postimehe» trukikoda, 1918.

держатся в книге И. Голошубина⁶⁰. Им упомянуты деревня Рыжкова, поселки Елизаветинский, Золотая Нива, Латышский (Латышки, ранее Миллеровский), Салтыковский, Розенталь и Нарва.

Подробные сведения о поселенческой сети, численности и экономическом положении переселенцев из Прибалтики в Томской губернии были опубликованы в 1913 г. в сборнике, созданном томскими статистиками под руководством В. Я. Нагнибеды⁶¹. В нем упомянуты Линдовские и Эстонские (Верх-Эстонские) хутора, ряд переселенческих поселков с латышским и эстонским населением.

Многочисленный и всеобъемлющий корпус научных и описательных исследований, проведенных в конце XIX – начале XX в. под эгидой Переселенческого управления⁶², при всей широте охвата лишь в редких случаях содержит весьма лапидарные сведения о малороссах, немцах, чувашах, прибалтийских переселенцах.

В конце 1920 – начале 1930-х гг. на фоне роста численности пришлого нерусского населения, а также всплеска интереса научного сообщества к изучению производительных сил Сибири появился ряд справочно-энциклопедических описаний, в первую очередь для Сибирской советской энциклопедии, к сожалению, незаконченной (например, статья об эстонцах так и не увидела свет)⁶³. Они страдали краткостью и большими смысловыми лакунами.

⁶⁰ Голошубин И. Справочная книга Омской епархии. – Омск, 1914.

⁶¹ Сборник статистических сведений об экономическом положении переселенцев в Томской губернии. – Томск, 1913.

⁶² Библиографию см.: *Азиатская Россия*. – СПб., 1914. – Т. III; *Список изданий Переселенческого управления с рисунками*. – СПб., 1914.

⁶³ Шнейдер А. Р. Округа и районы Сибирского края. – Новосибирск, Сибкрайиздат, 1930; Шнейдер А. Р., Доброва-Ядринцева Л. Н. Население Сибирского края. – Новосибирск: Сибкрайиздат, 1928; Баллод Я. Латыши // Сибирская советская энциклопедия. – М.: Зап.-Сиб. отд-ние ОГИЗ, 1932. – Т. 3; Эйсуль А. Латгальцы // Сибирская советская энциклопедия. – М.: Зап.-Сиб. отд-ние ОГИЗ, 1932. – Т. 3.

В конце 1920 – начале 1930-х гг. было издано несколько работ прибалтийских авторов по проблемам этнической истории латышей и эстонцев в России. В первую очередь необходимо упомянуть две книги К. Шкилтера⁶⁴. Наиболее интересна его «История латышских колоний» («Latkoloniju vēsture»), где дан обзор большинства латышских и латгальских поселений. Достаточно подробные сведения о сибирских переселенцах из Прибалтики содержатся в статьях «Латышского энциклопедического словаря»⁶⁵.

С середины 1930-х гг. и в последующие два с лишним десятилетия интерес исследователей к теме национальных групп и их культуре не проявился никак. Этому, безусловно, есть объяснение: органы власти никоим образом не были расположены поощрять внимание к каким-либо другим общностям, кроме одной – «единого советского народа».

Несомненно, сказалось и отсутствие вплоть до 1959 г. статистико-демографической базы для оценки численности и расселения национальных групп применительно к областям и краям, не говоря уже о более мелких административных единицах: данные переписи 1926 г. устарели, а результаты переписей 1937 и 1939 гг. были закрыты совершенно.

Первые работы, касающиеся размещения и численности, а также этнографических и социальных характеристик исследуемых в данной книге групп, относятся к 1960-м гг. Это статья «патриарха» омского исторического краеведения А. Д. Колесникова «О национальном составе населения Омской области»⁶⁶

⁶⁴ *Škilters K. Latkoloniju vēsture.* – М.: Prometējs, 1928; *Škilters K. Pilsoneju kars un latvju kolonisti 1917–1921 gg.* – Minska: SPPS tautas centralas izdevniecība, 1931.

⁶⁵ *Kolonijas latviešu // Latviešu konversācijas vārdnīca.* – R.: Gulbja apgadība, 1933. – 9 sēj.; *Rižkova // Latviešu konversācijas vārdnīca.* – R.: Gulbja apgadība, 1938–1939. – 18 sēj.

⁶⁶ *Колесников А. Д. О национальном составе населения Омской области // Мат-лы III науч. совещ. географов Сибири и Дальнего Востока.* – Омск, 1966. – Вып. II.

и труды Л. В. Малиновского⁶⁷. В 1967 г. было опубликовано несколько исследований, посвященных сибирским латышам и эстонцам⁶⁸. Из работ по истории лютеранских колоний в Западной Сибири, написанных в этот период, можно отметить статью В. Злобиной⁶⁹.

Всплеск интереса в отечественной этнографии к изучению этнолокальных групп и к сибирской переселенческой проблематике пришелся на конец 1970-х – 1980-е гг. Волна эта не спадает до сих пор.

Наибольшее внимание и во многом, не побоюсь этого определения, конъюнктурная ангажированность ряда исследований выпали на долю российских (в т. ч. сибирских) немцев. Подобно немецкой, не избежала политической ангажированности и прибалтийская тема в историко-этнографических исследованиях. В первой половине 1980-х гг. учеными Латвии и Эстонии были опубликованы добротные научные исследования по переселенческому движению и истории прибалтийской диаспоры в России и СССР, в том числе в Сибири и на Дальнем Востоке, функционированию и эволюции национальных языков в иноэтничной среде⁷⁰. Однако уже к концу этого де-

⁶⁷ Малиновский Л. В. Сельское хозяйство западных национальных меньшинств в Сибири (1919–1928 гг.) // Вопросы истории Сибири. – Томск: Изд-во ТГУ, 1967. – Вып. 3; *Он же*. К характеристике некоторых групп переселенцев в Сибирь конца XIX – начала XX в. // Изв. СО АН СССР. – Новосибирск, 1980. – № 1. – Вып. 1. – (Сер. обществ. наук).

⁶⁸ Виксна Д. Латышская советская культура в Советском Союзе в 20–30-х годах: Автореф. дис. ... канд. ист. наук. – Рига: Изд-во Ин-та истории АН Лат. ССР, 1967; Грюнберг В. Об одной сибирской эстонской газете // Коммунист Эстонии. – 1967. – № 4; Тынурист И. Современные эстонцы и латыши Минусинска // V Всесоюзн. студ. конф.: Тез. докл. – Вильнюс, 1967.

⁶⁹ Злобина В. Кто такие корлаки? // Советское финно-угроведение. – 1971. – № 2.

⁷⁰ Вийкберг Ю. Эстонские языковые островки в Сибири: (Возникновение, развитие, контакты): Автореф. дис. ... канд. филолог.

сятилетия, с активизацией националистических движений в Прибалтике, стали появляться публикации, трактующие любые переселения в Сибирь как насильственную депортацию. Таковы, например, некоторые труды Х. Стродса⁷¹ и Т. Рауна⁷², а также несколько более объективного В. О. Каралюна⁷³.

В результате этих исследований сравнительно неплохо изучена этническая история сибирских латышей и эстонцев (особенно вопросы расселения и численности), их языковые контакты, но недостаточно освещена традиционная культура,

наук. – Тарту, 1989; *Муравская Е. И.* Прибалтийские крестьяне-рыбаки в переселенческом движении на рубеже XIX–XX вв. // Вопросы аграрной истории Латвии. – Рига, 1984. – С. 55–78; *Она же.* Миграция прибалтийского крестьянства во второй половине XIX – начале XX в. – Рига, 1986; *Беберс Я.* Расслоение латышского крестьянства накануне коллективизации (1925–1928 гг.) // Вопросы аграрной истории Прибалтики. – Рига, 1982; *Sprešlis A.* Latviešu sarkangvardi cīņā par padomju varu 1917–1918 gadā. – Rīga: Zinātne, 1987; *Viikberg J.* Uurimus Siberi soomlastest // Eesti NSV teaduste Akadeemia toimetused. Üheskonnateadused. – 1985. – № 3; *Viikberg J.* Finnish-Estonian contacts in Siberia // Symposium 1988. Abstracts. – Turku, 1988a; *Viikberg J.* Vanematest eesti asundustest Siberis // Keel ja kirjandus. – 1988b. – № 5; *Viikberg J.* Koodivahetus ja Siberi eestlased. Lahtekohti // Keel ja kirjandus. – 1989a. – № 4; *Viikberg J.* Suomalais-Virolaista kielisuhteita Siperiassa // Virittaja. – 1989b. – № 1; *Viikberg J.* The Siberian Estonians and the language policy // Fourth international conference of minority languages. – Clevedon, Philadelphia, 1990; *Viikberg J.* Estonian village in the Far East. Language community and contacts // Sixth Nordic conference on bilingualism. – Vasa, 1990; *Viikberg J., Vaba L.* Siberi põhjaeestlasi kõnetamas // Keel ja kirjandus. – 1984. – № 3–4; *Рекк-Лебедев А.* Дальневосточная Лифляндия: Эстонцы на Уссурийской земле. – Таллин: Ээсти раамат, 1989.

⁷¹ *Strods H.* Septītā plauja // Lauku avīze. – 1989. – 20 janv.

⁷² *Raun T. U.* Estonia and the Estonians. – Stanford: Hoover Institute press, 1987.

⁷³ *Каралюн В. О.* О перемещении противников Советской власти, капиталистических и деклассированных элементов 14 июня 1941 г. // Латвия на грани эпох. – Рига: Авотс, 1988. – Вып. II.

а также современные этнические процессы в данных национальных группах, проживающих за пределами основной этнической территории. Применительно к Сибири эта проблема решалась усилиями И. В. Лоткина⁷⁴ и М. Н. Колоткина⁷⁵. В работах этих авторов большое внимание уделено также вопросам демографического развития латышей и эстонцев на сибирской земле. Однако данные, представленные в указанных трудах, в основном базируются на материалах промежуточных переписей (например, Демографической переписи 1920 г.) или недостаточно полных (что объясняется трудностью их получения) сведениях по итогам переписей второй половины прошедшего столетия.

Значительный вклад в изучение поселений, жилищ и хозяйственных построек латышей и латгальцев Западной Сибири внес омский исследователь А. Б. Свитнев, ряд небольших публикаций которого⁷⁶ завершился содержательной диссер-

⁷⁴ *Лоткин И. В.* Расселение, численность и этнические контакты сибирских прибалтов (по материалам исследования в таежной зоне Новосибирской и Омской областей) // Роль этнографии в идеологической работе и в ускорении социально-экономического развития общества. – Омск, 1987; *Он же.* Некоторые направления современных этнических процессов среди латышей и эстонцев Омской области // Проблемы этнографии и социологии культуры. – Омск, 1988; *Он же.* Прибалтийские диаспоры в Сибири (1920–1930-е годы): Аспекты этносоциальной истории. – Омск: Изд. дом «Наука», 2006; *Он же.* Современные этнические процессы у латышей и эстонцев Западной Сибири. – М.: Изд-во ИАЭ РАН, 1996.

⁷⁵ *Колоткин М. Н.* Балтийская диаспора Сибири: Опыт исторического анализа. – Новосибирск: Изд-во РИО СГГА, 1994а; *Он же.* Латгальские поселенцы в Сибири. – Новосибирск: НИИГАиК, 1994б.

⁷⁶ *Свитнев А. Б.* Из истории формирования и развития поселений на территории Омской области // Сибирская деревня: история, современное состояние, перспективы развития. – Омск, 2000; *Он же.* Прибалтийские поселения на территории Западной Сибири // III конгресс этнографов и антропологов России. – М., 1999 и др.

тацией⁷⁷ (к сожалению до сих пор не опубликованной в виде монографии).

Следует отметить несколько небольших энциклопедических статей А. Ю. Майничевой⁷⁸ и её весьма информативную статью о бытовой культуре эстонцев Сибири в конце XIX – первой трети XX в., содержащую немало сведений о расселении и численности представителей этой группы⁷⁹. Значительный интерес представляет монография Т. А. Гончаровой⁸⁰, посвященная (в числе прочих) прибалтийским переселенческим диаспорам в составе населения Томского Приобья. Некоторый сравнительный материал по освоению таежной и южнотаежной полосы латышами и эстонцами совместно с немцами приведен в монографии П. П. Вибе⁸¹.

* * *

Точное время появления в Сибири первых лютеран–прибалтов определить теперь уже не представляется возможным. Исследователи датируют его серединой XVIII в.⁸² Указ императора Павла I о заселении Забайкалья уголовными преступни-

⁷⁷ *Свитнев А. Б.* Поселения и усадьбы латышей и латгальцев Западной Сибири конца XIX–XX вв.: Дис. ... канд. ист. наук. – Новосибирск, 2002.

⁷⁸ *Майничева А. Ю.* Латыши // Новосибирск: Энциклопедия. – Новосибирск, 2003; *Она же.* Эстонцы // Новосибирск: Энциклопедия. – Новосибирск, 2003.

⁷⁹ *Майничева А. Ю.* Бытовая культура эстонцев Сибири (конец XIX – первая треть XX в.) // Диаспоры. – 2002. – № 3.

⁸⁰ *Гончарова Т. А.* История Нижнего Притомья в контексте межэтнической коммуникации (XVII – начало XXI в.) – Томск: Изд-во ТГУ, 2006.

⁸¹ *Вибе П. П.* Немецкие колонии в Сибири: Социально-экономический аспект. – Омск, 2007.

⁸² *Лоткин И. В.* Современные этнические... – С. 17; *Люцидарская А. А.* Старожилы Сибири: Историко-этнографические очерки. XVII – начало XVIII в. – Новосибирск, 1992. – С. 54–55.

ками (1799 г.) способствовал появлению первой лютеранской колонии, но не в Восточной, а в Западной Сибири. Так, предположительно в 1799 г. была основана деревня Рыжково, первоначально служившая местом пребывания ссыльнопоселенцев-финнов⁸³. С 1820 г. здесь стали водворяться и ссыльные. По указу Николая I от 1845 г. деревня Рыжкова стала местом сбора ссыльных и преступников лютеранского вероисповедания⁸⁴. Они должны были селиться только в этой деревне, хотя до указа приписывались к Рыжковской колонии добровольно. Тобольская губернская администрация выделила колонистам 18 тыс. десятин земли⁸⁵.

В начале XIX в. население Сибири активно пополнялось за счет ссыльных из европейской части России, в том числе лютеран⁸⁶. К 1859 г. от главной колонии отделились 4 побочных – Казулино, Макарьево, Боярка и Бутаково⁸⁷. Начался процесс постепенного распространения по Западной Сибири поселений прибалтийских переселенцев. В 1863 г. эстонцы основали д. Ревель, латыши – д. Рига⁸⁸, шведы и финны из Финляндии – д. Гельсингфорс, а ижорцы и финны из Ингерманландии – д. Нарва⁸⁹. Материальное положение колонистов было сложным⁹⁰, поэтому они нередко мигрировали из одного селения в другое.

В 1880–1890-х гг. начался этап добровольного переселения крестьян в Сибирь. Для развития переселенческого движения созрели как демографические (относительное перенаселение),

⁸³ Лоткин И. В. Современные этнические... – С. 17; *Список...* Сибирского края..., 1928, т. I.

⁸⁴ ГАОО, ф. 3, д. 4936, л. 138; Ядринцев Н. М. Рига, Ревель, Нарва и Гельсингфорс в Сибири // Неделя. – 1878. – № 3. – С. 3.

⁸⁵ Лоткин И. В. Современные этнические... – С. 19.

⁸⁶ Колоткин М. Н. Балтийская диаспора Сибири... – С. 16.

⁸⁷ ГАОО, ф. 3, д. 4936, л. 138.

⁸⁸ Колоткин М. Н. Балтийская диаспора Сибири... – С. 15–16.

⁸⁹ ГАОО, ф. 3, оп. 3, д. 4936, л. 197.

⁹⁰ ГАОО, ф. 3, оп. 3, д. 4936, л. 305–317; Коровушкин Д. Г., Лоткин И. В., Смирнова Т. Б. Неславянские этнодисперсные группы... – С. 64.

так и социально-экономические предпосылки. Большая часть прибалтийских крестьян стремилась в европейскую часть России⁹¹. Азиатское направление переселения для них в то время оставалось второстепенным⁹².

Бурное развитие капитализма в промышленности и сельском хозяйстве Прибалтики в 1880–1895 гг. усугубило социальное расслоение латышского и эстонского крестьянства⁹³. В Эстонии, например, 60–66 % крестьян не имели земли и кормились продажей рабочей силы⁹⁴.

Однако в связи с тем, что растущая промышленность развитых районов Прибалтики поглощала значительную часть рабочих рук, основную массу переселенцев в этот период составляли жители Латгалии (Двинский, Режицкий и Люцинский уезды Витебской губернии) и Эстонии (Лифляндская губерния). Сугубая тяжесть их существования на родине приводила к тому, что крестьяне бросали свое имущество и буквально бежали в Сибирь, чему немало содействовало строительство Сибирской железной дороги.

В 1897 г. в Сибири уже проживало 6 768 латышей и 4 082 эстонца⁹⁵. Большинство их осело в Tobольской губернии: 3 283 латыша (48,5 % от проживавших в Сибири) и 2 047 эстонцев (50,1 %) (табл. 4), в основном в Тюкалинском округе (3 008 латышей и 1 744 эстонца). Эстонское и латышское население Томской губернии составляло, соответственно, 361 и 1 488 чел. (табл. 5), основная часть которых пришлась на Каинский округ. В Акмолинской области их численность составила, соот-

⁹¹ *Nigol A. Eesti...* – С. 14–24; *Лоткин И. В.* Современные этнические... – С. 25; *Мамяги В.* Эстонские поселенцы в СССР (1917–1940 гг.). – Таллин: Ээсти раамат, 1977. – С. 7–16.

⁹² *Коровушкин Д. Г., Лоткин И. В., Смирнова Т. Б.* Неславянские этнодисперсные группы... – С. 67–68.

⁹³ *Муравская Е. И.* Миграция прибалтийского крестьянства во второй половине XIX – начале XX в. – Рига, 1986. – С. 59.

⁹⁴ *История Эстонской ССР.* – Таллин: Ээсти раамат, 1962. – Т. 2. – С. 361–362.

⁹⁵ *Патканов С. К.* Статистические данные... – Т. II. – С. 33, 44.

ветственно: 544 латыша и 377 эстонцев⁹⁶, расселенных преимущественно в Акмолинском (эстонцы), Омском и Кокчетавском (латыши) уездах.

Переселенческое движение из Латвии и Эстонии в Сибирь достигло своего апогея в 1896–1897 гг.⁹⁷ В 1899 г. первые эстонские поселения появились и на Дальнем Востоке⁹⁸. Латгальские крестьяне переселялись в Сибирь не только семьями, но и целыми деревнями⁹⁹.

Большинство прибалтийских крестьян в этот период переселялось самовольно. Лишь часть их водворялась на места будущего проживания по предварительно согласованным документам, дававшим право на занятие числа земельных долей, соответствующего числу мужских «душ» в семье. В дальнейшем их стремление к переселению на восток стало жестко ограничиваться властями балтийских губерний России в связи со значительными масштабами внутрirosсийских миграций и эмиграции за океан¹⁰⁰.

В период с середины XIX до начала XX в. из Латвии во внутрirosсийские губернии и в Сибирь переселилось 300 тыс. человек (15,5 % населения края), не считая выбывших в Африку, США и Аргентину¹⁰¹. По данным переписи 1897 г., всего в Сибири проживало более 102 тыс. латышей, что составляло 7,1 % от общего их числа в Российской империи¹⁰². Количес-

⁹⁶ *Первая всеобщая...*, т. 81. – С. 50–51.

⁹⁷ *Коровушкин Д. Г., Лоткин И. В., Смирнова Т. Б.* Неславянские этнодисперсные группы... – С. 70.

⁹⁸ *Мамяги В.* Эстонские... – С. 10.

⁹⁹ *Лоткин И. В.* Современные этнические... – С. 28.

¹⁰⁰ *Коровушкин Д. Г., Лоткин И. В., Смирнова Т. Б.* Неславянские этнодисперсные группы... – С. 70–71.

¹⁰¹ *Стродс Х.* Основные этапы и причины начала массового переселения латышских крестьян в другие губернии России в 40–60-х годах XIX в. // Проблемы исторической демографии СССР. – Томск: Изд-во ТГУ, 1980. – С. 190.

¹⁰² *Всеобщая перепись населения Российской империи: Общий свод по империи результатов разработки данных первой Всеобщей*

тво эстонцев во внутренних губерниях России к концу XIX в. достигло 110 тыс. человек (11 % от общего числа)¹⁰³.

В начале XX в. правительство стремилось направить прибалтийскую колонизацию в таежные районы Тобольской, Томской и Енисейской губерний¹⁰⁴. Это было связано с тем, что, например, в Ишимском и Тюкалинском уездах переселенческие участки, подготовленные для водворения, были практически полностью заселены. Оставались два направления – таежное и степное, т. е. Тарский и Каинский уезды. Однако районы Ишимской, Кулундинской, Барабинской и Бельгагачской степей либо были мало пригодны для освоения латышами и эстонцами, либо заселены выходцами с Украины¹⁰⁵. Сами же крестьяне плохо представляли себе, что ждет их в местах водворения, поэтому тяготели к районам, заселенным земляками, где были привычные природно-климатические условия¹⁰⁶.

Новый импульс переселениям прибалтийских крестьян в Азиатскую Россию придал указ от 9 ноября 1906 г., разрешавший выход крестьян из общины. На этом этапе уже за 1907–1909 г. только из Курляндской и Лифляндской губерний в Сибирь переселилось более 6 тыс. человек¹⁰⁷. Как правило, новые участки для выходцев из Прибалтики нарезались вблизи уже

переписи населения, произведенной 28.01.1897 года. – СПб., 1905. – Т. 2. – С. XI.

¹⁰³ *Vassar A. Uut maad otsimas. Agraarne umberasumisliikumine Eestis kuni 1863 aastani.* – Tallinn: Eesti raamat, 1975. – S. 215.

¹⁰⁴ *Коровушкин Д. Г., Лоткин И. В., Смирнова Т. Б.* Неславянские этнодисперсные группы... – С. 72.

¹⁰⁵ *Минжуренко А. В.* Заселение и хозяйственное освоение крестьянами-переселенцами степной полосы Западной Сибири в конце XIX – начале XX в. // Проблемы исторической географии России. – М., 1982. – Вып. II; *Муравская Е. И.* Миграция... – С. 89–90.

¹⁰⁶ *Верецагин П. Д.* К вопросу о роли географического и социального факторов при выборе крестьянами-переселенцами мест за Уралом в период капитализма (на примере переселенцев из Белоруссии) // Проблемы исторической географии России. – М., 1982. – Вып. 1.

¹⁰⁷ *Лоткин И. В.* Современные этнические... – С. 31.

существующих поселений прибалтийских переселенцев в Тобольской и Томской губерниях.

Именно тогда и сформировалась локальная этногрупповая структура переселенцев из Прибалтики на территории Западной Сибири.

Дальнейшие миграции были связаны с первой мировой войной, а также последовавшими за гражданской войной оптационными соглашениями советского правительства с властями прибалтийских республик, вызвавшими большой отток прибалтов из России. Однако эти потоки уже не оказали существенного влияния на сложившуюся структуру прибалтийских этнолокальных групп в Западной Сибири. Беженцы времен войны селились в городах, а оптация затронула Сибирь незначительно.

В результате этого тридцатилетнего периода переселения латышей и эстонцев в Сибирь сложилась картина, которую достаточно подробно зафиксировала Всесоюзная перепись населения 1926 г. Основной массив латышей и эстонцев пришелся на Сибирский край: латыши (плюс латгальцы) – 26 878 (8 191) чел.; эстонцы – 29 890 чел. (см. табл. 3). Большинство их проживало в сельских местностях западных округов: 15 377 латышей (данные по количеству латгальцев недостоверны) и 19 565 эстонцев (табл. 6 и 8; рис. 58, 59).

Размещение латышского и эстонского населения в округах Сибирского края в разрезе районов представлено на рисунках 60–67. Именно картографирование на уровне административных районов дает представление о местах локализации наиболее значимых территориальных анклавов исследуемых групп. Так, для латышей выделяются Екатеринбургский и Знаменский районы Тарского округа, Калачинский, Корниловский, Крутинский, Любинский и называемый районы Омского округа, Барабинский, Верхичинский, Малокрасноярский, Меньшиковский и Спасский районы Барабинского округа, Болотнинский, Вороновский, Кривошеинский, Новокусовский, Тайгинский и Томский районы Томского округа (табл. 6, рис. 60–62).

Районами наибольшей концентрации эстонского населения были Екатеринбургский, Знаменский и Седельниковский районы Тарского округа, Ачаирский, Калачинский, Крутинский и Называевский районы Омского округа, Кыштовский, Малокрасноярский, Татарский и Чановский районы Барабинского коруга, Алексеевский, Гутовский, Каменский, Каргатский, Карпысакский, Ояшинский и Чулымский районы Новосибирского округа, Чумышский и Шелаболихинский районы Барнаульского коруга, Колыванский и Покровский районы Рубцовского округа, Болотнинский, Зачулымский, Зыряновский, Мариинский и Троицкий районы Томского округа (табл. 8, рис. 63–67).

Существенно меньшие цифры продемонстрировали итоги этой переписи для территории Уральской области и ее восточных округов, ранее входивших в Тобольскую губернию. Всего на ее территории насчитывалось 1 979 латышей (включая единственного зарегистрированного латгальца) и 2 167 эстонцев (табл. 8, 10). Основная часть представителей этих двух национальных групп проживала в восточных округах Уральской области – Ишимском (255 латышей, 557 эстонцев) и Тюменском (300 латышей, 107 эстонцев) (рис. 56–57). В основном это были сельские жители (табл. 7 и 9). Прибалтийское население Тобольского округа было крайне незначительным – 21 латыш и 16 эстонцев. Относительно невысокие цифры численности латышей и эстонцев в этих округах Уральской области и их рассеянное расселение не дали возможности картографировать его на уровне районов.

Размещение латышей (включая латгальцев) и эстонцев по населенным пунктам западных округов Сибирского края показано в таблицах 10 и 11, а в селениях восточных округов Уральской области – в таблицах 12 и 13. Разница в представлении данных в этих таблицах обусловлена подачей исходных материалов источника: по Сибирскому краю выделены населенные пункты с преобладанием представителей какой-либо этнической группы, а по восточным округам Уральской области – также и те, где наличествовала вторая по численности

для данного селения национальность. Из материалов, представленных в сводных таблицах, видно, сколь значимы были в поселенческой структуре хутора. Особенно показательны в этом смысле северные районы расселения латышей и эстонцев, расположенные в лесостепной и южнотаежной зонах Барабинского, Новосибирского, Омского, Тарского и Томского округов Сибирского края. При анализе данных по Уральской области бросается в глаза практически полное отсутствие латышских и эстонских селений-анклавов. Исключение составляет Салтыковский поселок (Русачиха) в Ишимском округе со смешанным латышско-эстонским населением.

Сложившаяся к концу 1920-х гг. поселенческая структура латышской и эстонской сельских переселенческих диаспор в 1930-х гг. была радикально перекроена начавшейся коллективизацией, уничтожившей подавляющее большинство хуторов и выселков. При этом территориальная структура (пространственно-географическое расположение на уровне районов) сельских массивов этих групп не была изменена. Обобщенные количественные итоги этого периода (на 1939 г.), выразившиеся в сокращении переписной численности латышей и эстонцев в тогдашней Новосибирской и Омской областях (по Алтайскому краю данных нет), приведены в таблице 14.

Последующие десятилетия не привели к значительному росту латышского и эстонского этнических массивов в Западной Сибири. Основная часть не слишком большого потока депортированных латышей и эстонцев в 1940-х гг., впоследствии вернувшихся на родину, пришлось на Восточную Сибирь.

Таким образом, миграции прибалтийских крестьян определялись социально-экономическими, политическими, демографическими и культурными условиями, в которых находились латышская, эстонская и сибирская деревня. В результате этих переселений в Западной Сибири сложились этнические группы латышей и эстонцев с самобытной материальной и духовной культурой, а также устойчивым этническим самосознанием.

К огромному сожалению, невысокая относительная численность латышей и эстонцев в местах расселения на терри-

тории Западной Сибири явилась причиной их нестабильного учета во второй половине XX в. По переписям населения 1959, 1970, 1979 и 1989 гг. они редко входили в «восьмерку» национальностей с наибольшей численностью по регионам (табл. 15–16). И даже в тех областях, по которым есть общерегиональные итоги проведенных переписей (Новосибирская, Омская и Томская), не всегда можно отследить динамику их численности в порайонном разрезе (табл. 19–24). Приятным исключением явилась Всероссийская перепись населения 2002 г. Однако и ее итоги дают данные по порайонному расселению латышей и эстонцев лишь в четырех из шести обследованных субъектов Федерации (к сожалению, недостаточно полные) (см.: табл. 17–24, рис. 68–69, 70–75).

Следет заметить, что при наложении картографических материалов, иллюстрирующих численность представителей латышской и эстонской сельских переселенческих диаспор по различным хронологическим срезам (с 1926 г. по 2002 г.), налицо сохранение их территориальной структуры при адекватном общем сокращении численности.

Приведенные выше данные демонстрируют устойчивую многолетнюю тенденцию к сокращению численности латышского и эстонского населения в Западной Сибири (в основном за счет смены этнического самосознания на фоне растущего уровня признания русского языка родным).

По данным Всероссийской переписи населения 2002 г., численность латышей и эстонцев в Западной Сибири находится примерно на одинаковом уровне: 5 368 и 7 037 человек соответственно. Структуру их расселения (табл. 25), приведенную на конец 1989 г., актуализировать на основе доступных источников не представилось возможным.

Устойчивая тенденция к снижению численности латышского и эстонского национальных массивов в Западной Сибири, демонстрируемая результатами Всесоюзных переписей населения 1959, 1970, 1979, 1989 гг. и Всероссийской переписи населения 2002 г. (табл. 19–24) по Новосибирской, Омской и Томской областям, не является следствием миграционных процессов, сни-

жения рождаемости и естественной убыли населения. Основываясь на сопоставлении динамики внутрирайонных численных показателей различных этнических групп и русских в рамках общей численности населения, можно утверждать, что снижение переписной численности является индикатором смены официального этнического самосознания. При этом следует заметить, что Всероссийская перепись населения 2002 г. индицирует ускорение процессов смены этнического самосознания людей, свободных в выборе национальной принадлежности (в связи со снятием юридической нормы обозначения национальной принадлежности в регистрационных документах, в том числе при первичном получении паспорта по достижении четырнадцати лет). Эти тенденции отчетливо прослеживаются и в материалах похозяйственных книг сельских советов (администраций), показывающих внутреннюю структуру выбора формальной национальной принадлежности в каждой семье.

На основании вышеизложенного и с учетом периодизации И.В. Лоткина¹⁰⁸ в истории формирования и трансформации структуры расселения латышей и эстонцев в Западной Сибири можно выделить следующие этапы:

1) *1802 г. – середина 1880-х гг.* – ссылка уголовных и политических преступников из латышей и эстонцев в Сибирь, одиночные добровольные переселения;

2) *конец 1880-х – 1918 гг.* – добровольные переселения и вторичные миграции переселенцев по территории округов Тобольской и Томской губерний, окончательное формирование поселенческой структуры латышской и эстонской сельских переселенческих диаспор.

Отдельное явление этого этапа – переселения *1914–1917 гг.*, связанные с эвакуацией в Сибирь промышленных рабочих и беженцев из прифронтовых зон Витебской, Курляндской и Лифляндской губерний;

¹⁰⁸ Лоткин И. В. Современные этнические... – С. 47–48; Коровушкин Д. Г., Лоткин И. В., Смирнова Т. Б. Неславянские этнодисперсные группы... – С. 91–92.

3) 1920–1923 гг. – оптация латышского и эстонского гражданства и выезд в Прибалтику, а также реоптация (затронули в основном вынужденно перемещенных ранее лиц);

4) конец 1920-х – начало 1930-х гг. – коллективизаторское переустройство сети поселений латышей и эстонцев, ликвидировавшее к концу 1930-х гг. развитую сеть хуторов и выселков;

5) 1940–1941 гг. и 1944 – конец 1950-х гг. – двухсторонние миграции: возвращение в Прибалтику латышей и эстонцев из других районов СССР после восстановления Советской власти в 1940 г., депортации 1941 г., эвакуация части латышских и эстонских граждан с частями Красной Армии летом 1941 г. и их возвращение после окончания военных действий; высылка коллаборационистских, националистических и «эксплуаторских» «элементов» в 1944 – начале 1950-х гг. с их последующим возвращением на протяжении 1950-х – 1960-х гг.;

6) 1960-е – 1980-е гг. – период миграционной стагнации, характеризующийся практическим отсутствием внешних миграций, постепенным, но неуклонным снижением переписной численности сельского латышского и эстонского населения вследствие локальных переездов, связанных с «укрупнением», расселением «неперспективных» деревень, растущей урбанизацией сибирских регионов;

6) 1990-е – 2002 г. – масштабное падение переписной численности латышей и эстонцев в районах традиционного расселения, связанное с трансформацией этнического самосознания и отразившееся в переписном самоопределении.

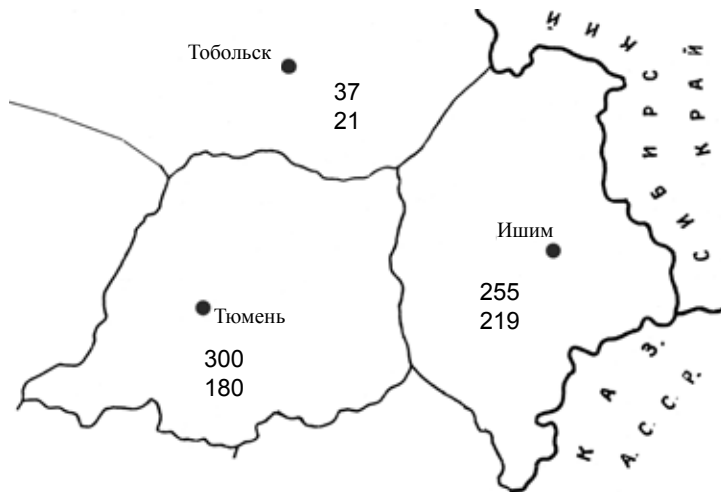


Рис. 56. Карта-схема численности латышей (включая латгальцев) в восточных округах Уральской области (все население / в т.ч. сельское) по итогам Всесоюзной переписи населения 1926 г.

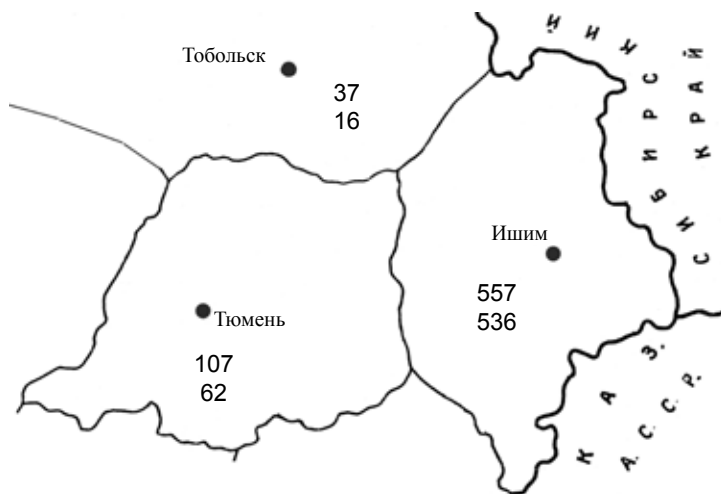


Рис. 57. Карта-схема численности эстонцев в восточных округах Уральской области (все население / в т.ч. сельское) по итогам Всесоюзной переписи населения 1926 г.



Рис. 58. Карта-схема численности латышей (включая латгальцев) в юго-западных округах Сибирского края (все население / в т.ч. сельское) по итогам Всесоюзной переписи населения 1926 г.

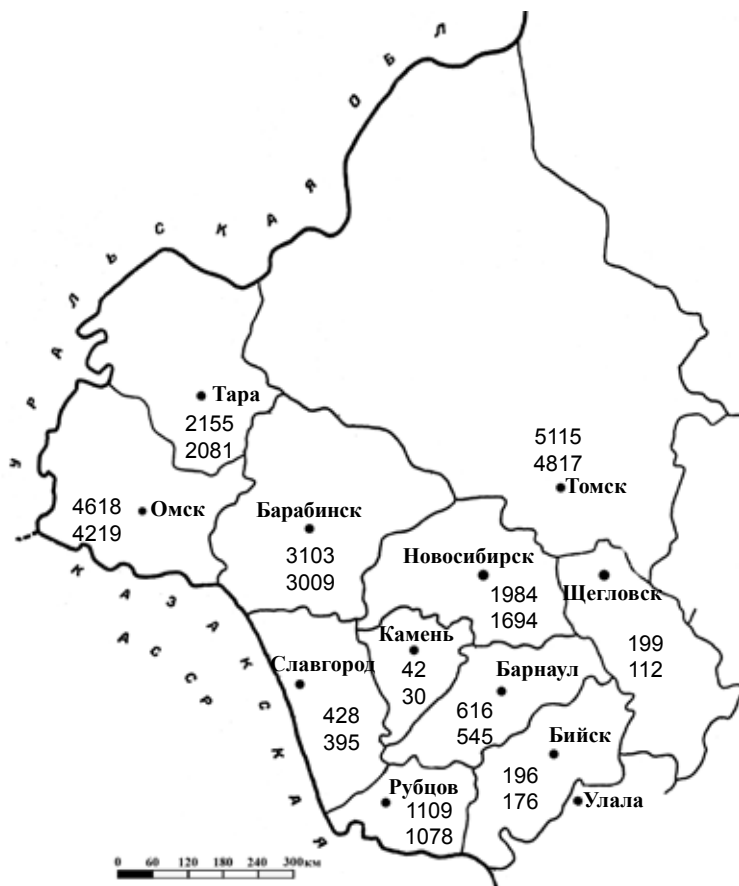


Рис. 59. Карта-схема численности эстонцев в юго-западных округах Сибирского края (все население / в т.ч. сельское) по итогам Всесоюзной переписи населения 1926 г.

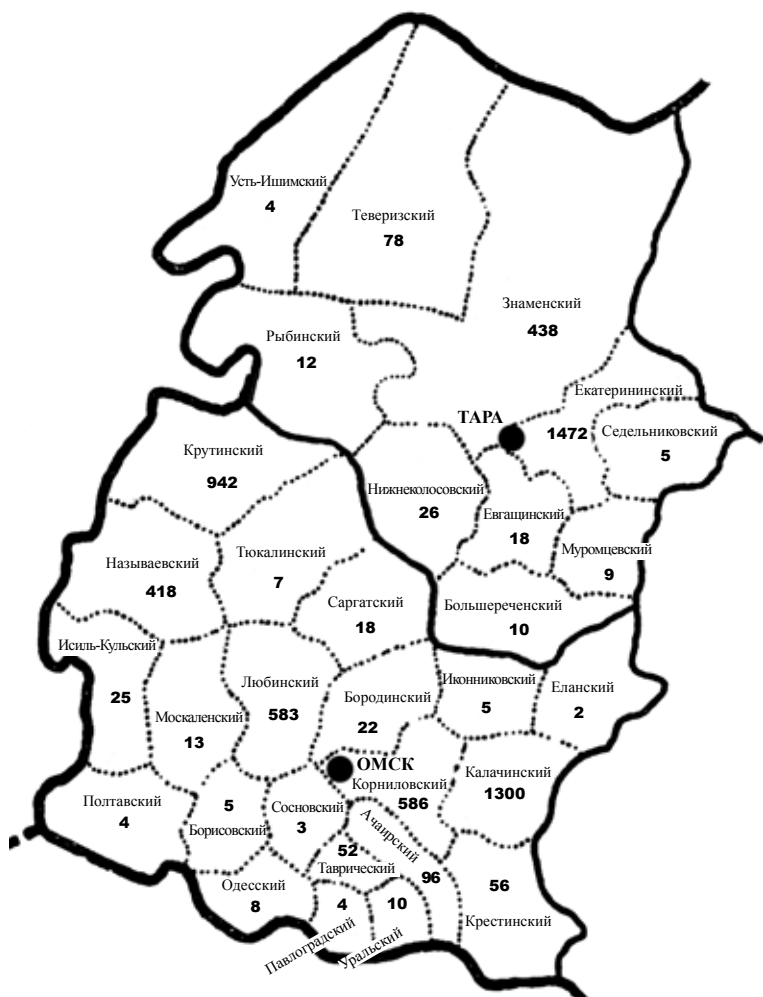


Рис. 60. Карта-схема численности латышей в районах Омского и Тарского округов Сибирского края по итогам Всесоюзной переписи населения 1926 г.

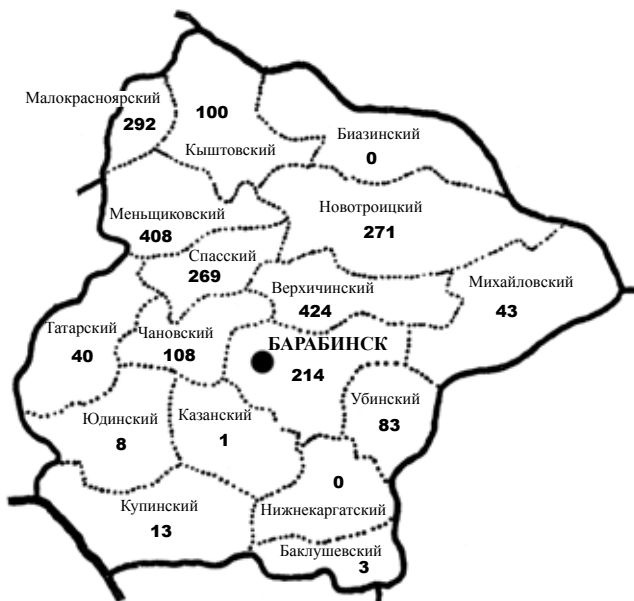


Рис. 61. Карта-схема численности латышей в районах Барабинского округа Сибирского края по итогам Всесоюзной переписи населения 1926 г.

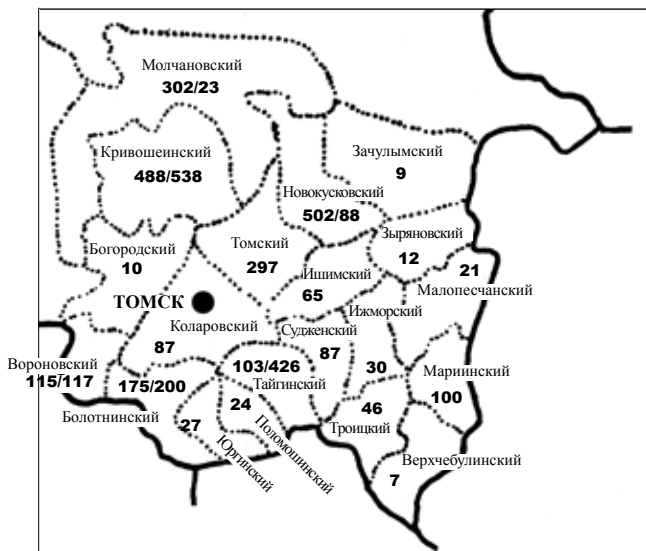


Рис. 62. Карта-схема численности латышей/латгальцев в районах Томского округа Сибирского края по итогам Всесоюзной переписи населения 1926 г.

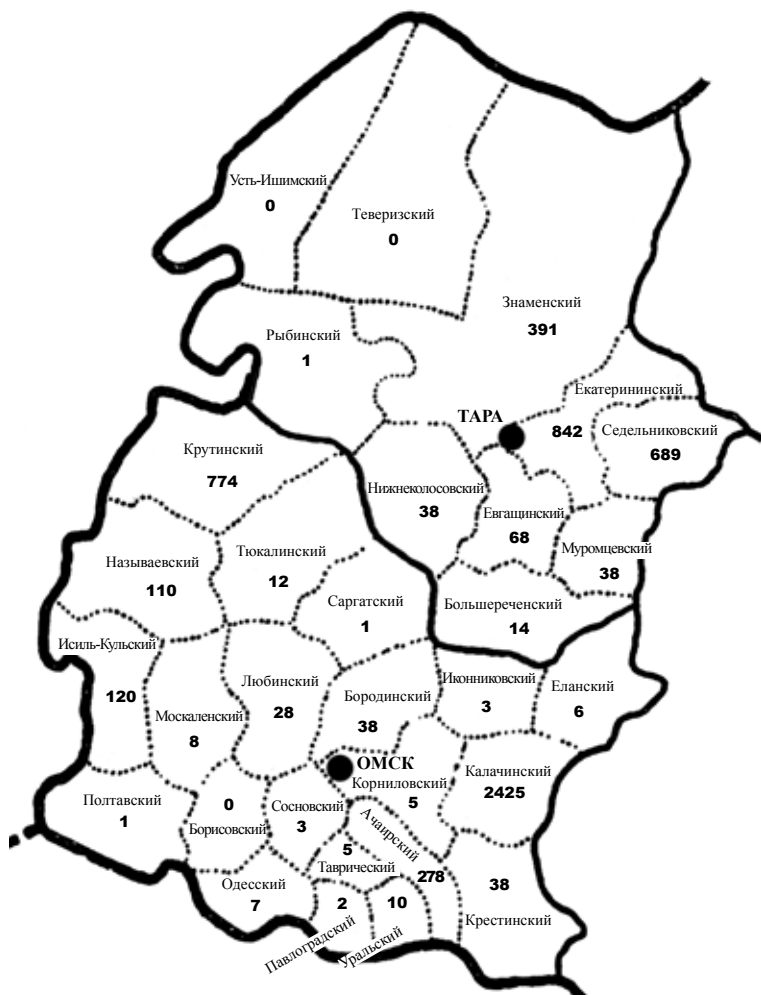


Рис. 63. Карта-схема численности эстонцев в районах Омского и Тарского округов Сибирского края по итогам Всесоюзной переписи населения 1926 г.



Рис. 64. Карта-схема численности эстонцев в районах Барабинского и Новосибирского округов Сибирского края по итогам Всесоюзной переписи населения 1926 г.



Рис. 65. Карта-схема численности эстонцев в районах Барнаульского округа Сибирского края по итогам Всесоюзной переписи населения 1926 г.



Рис. 66. Карта-схема численности эстонцев в районах Рубцовского округа Сибирского края по итогам Всесоюзной переписи населения 1926 г.

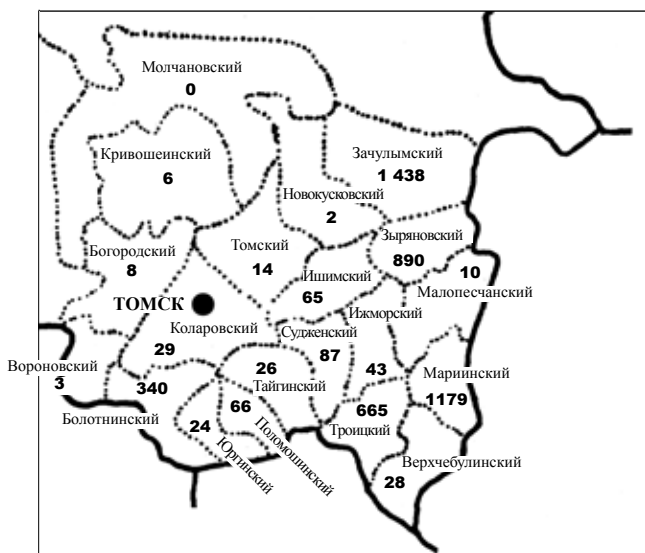


Рис. 67. Карта-схема численности эстонцев в районах Томского округа Сибирского края по итогам Всесоюзной переписи населения 1926 г.



Рис. 68. Карта-схема численности латышей (включая латгальцев) в регионах юго-западной части Западной Сибири (все население / в т.ч. сельское) по итогам Всероссийской переписи населения 2002 г.

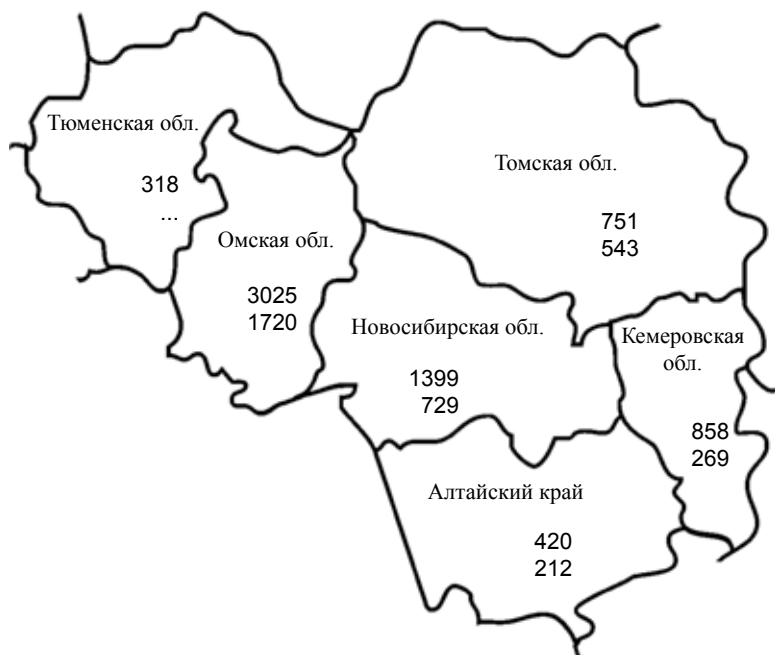


Рис. 69. Карта-схема численности эстонцев в регионах юго-западной части Западной Сибири (все население / в т.ч. сельское) по итогам Всероссийской переписи населения 2002 г.

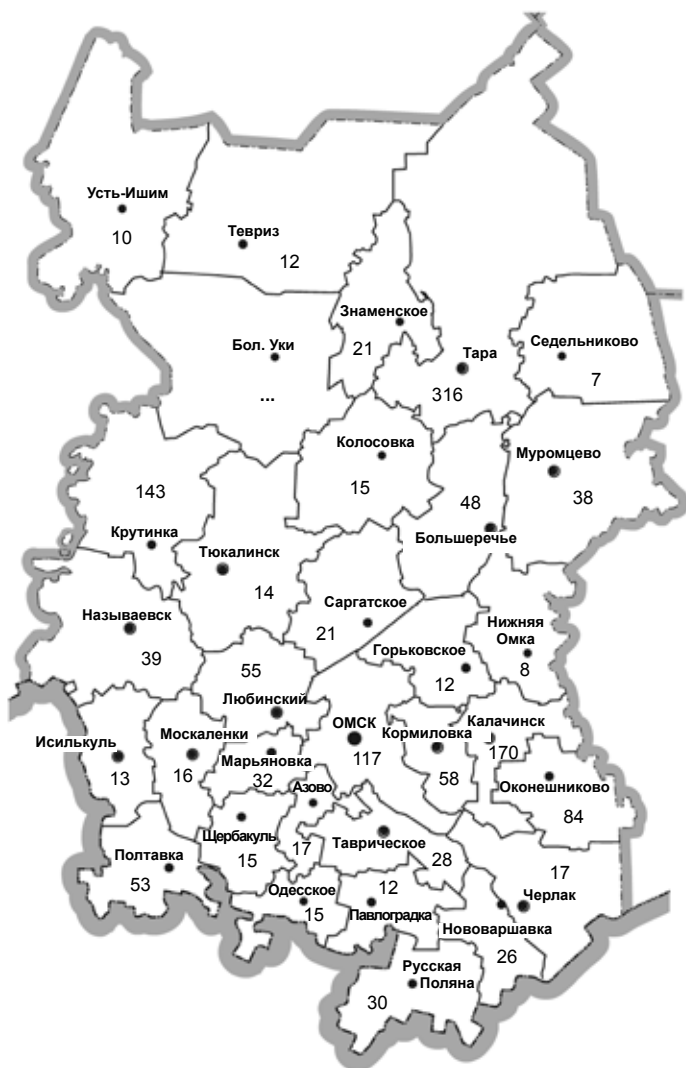


Рис. 70. Карта-схема численности латышей в районах Омской области по итогам Всероссийской переписи населения 2002 г. (чел. обоего пола)

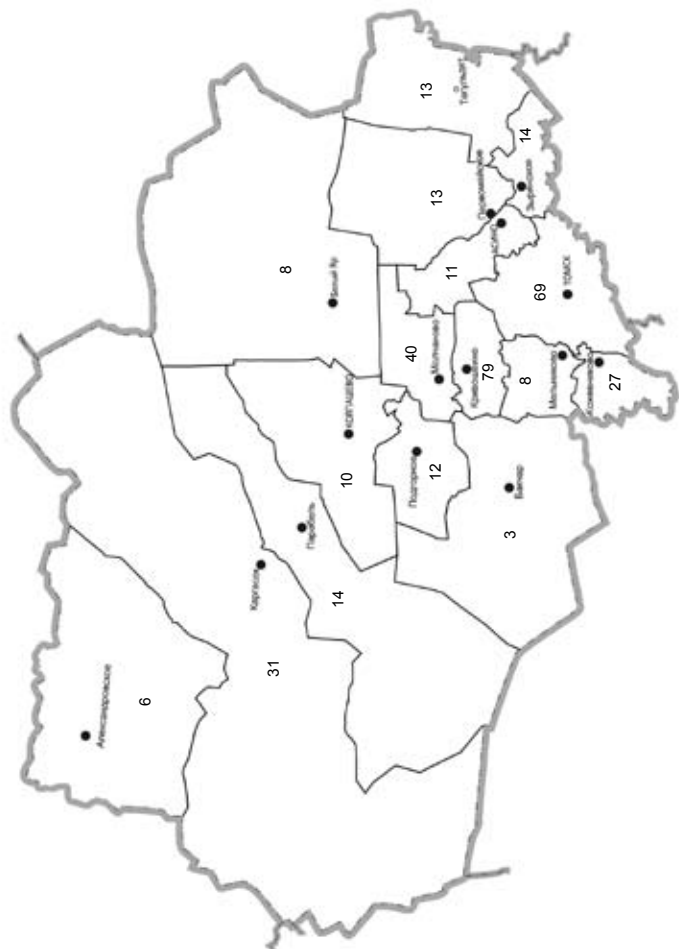


Рис. 72. Карта-схема численности латышей в районах Томской области по итогам Всероссийской переписи населения 2002 г. (чел. обоого пола)

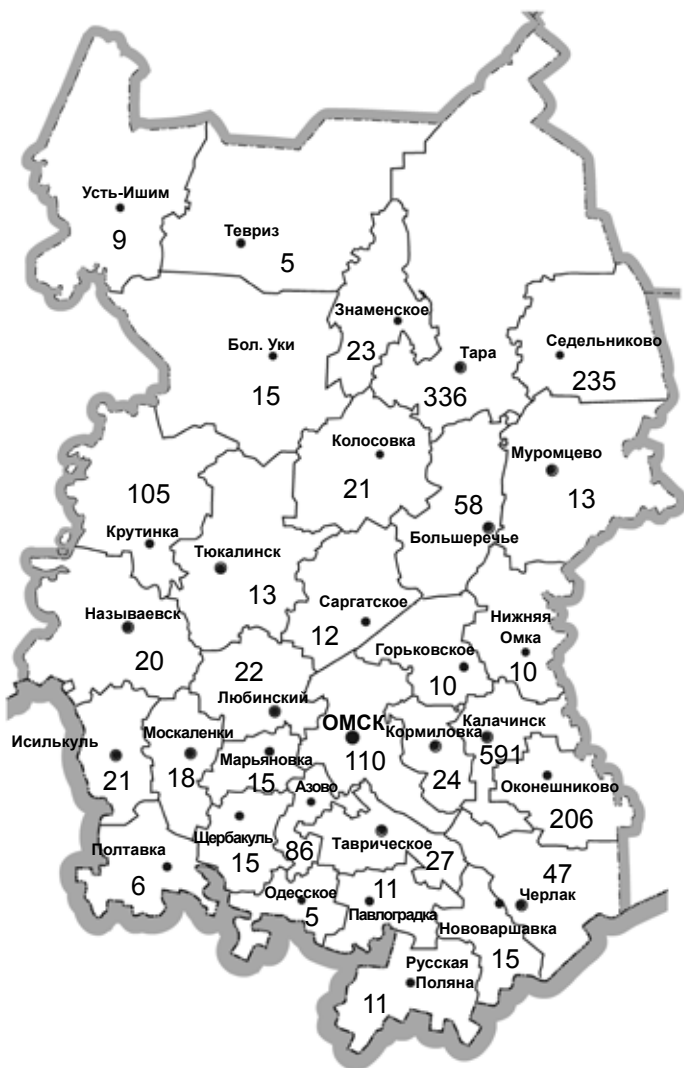


Рис. 73. Карта-схема численности эстонцев в районах Омской области по итогам Всероссийской переписи населения 2002 г. (чел. обоого пола)

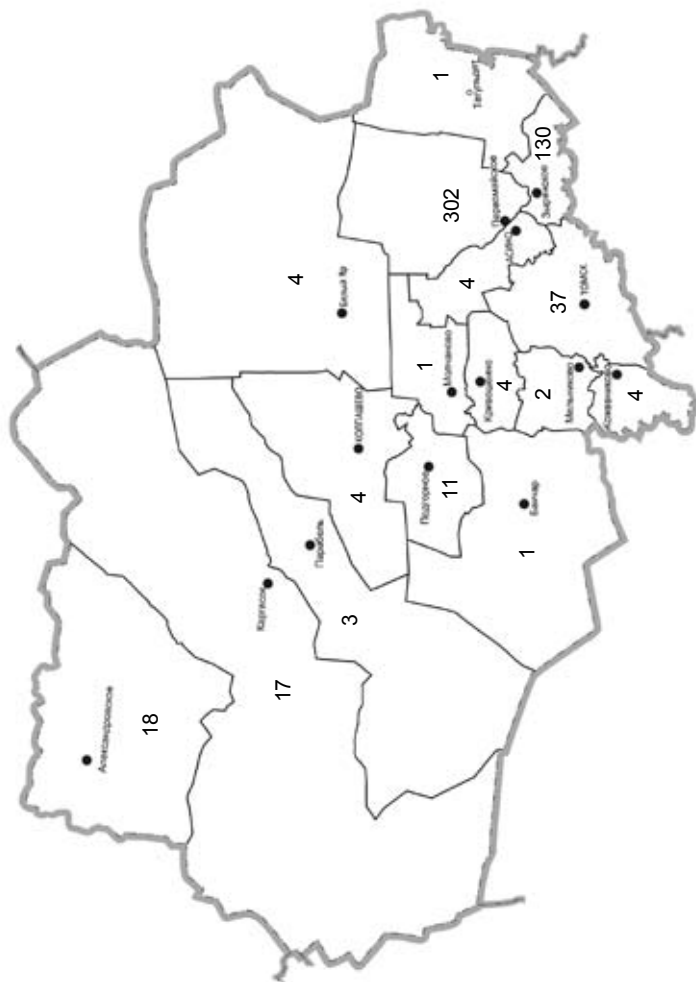


Рис. 75. Карта-схема численности эстонцев в районах Томской области по итогам Всероссийской переписи населения 2002 г. (чел. обоёго пола)

Таблица 1

**Численность этнических групп Тобольской губернии
по итогам Всероссийской переписи населения 1897 г.
Оба пола. Все население (в порядке убывания)**

Этническая группа	Численность (чел.)
<i>Все население</i>	1 433 597
Русские	1 311 706
в т. ч. украинцы*	37 800
Татары, в т. ч.:	
коренные тюрки (тобольские татары)**	37 648
сибирские бухарцы	11 307
татары-крестьяне	8 074
Остяки	16 509
Киргизы (<i>казахи</i>)	7 547
Вогулы (<i>манси</i>)	7 474
Зыряне (<i>коми-зыряне</i>)	7 110
Поляки	5 963
Самоеды (<i>ненцы</i>)	4 436
Евреи	3 458
Латыши	3 283
Эсты (<i>эстонцы</i>)	2 047
Цыгане	1 685
Мордва	1 639
Финны	1 017
Немцы	1 105
Чуваши	640
Башкиры	464
Литовцы	372
Черемисы (<i>марийцы</i>)	309
Вотяки (<i>удмурты</i>)	65
Пермяки (<i>коми-пермяки</i>)	8

Примечания. Исчислено по: *Патканов С. К.* Статистические данные, показывающие племенной состав населения Сибири, язык и роды инородцев (на основании данных специальной разработки материалов переписи 1897 г.). – СПб., 1911. – Т. II. Тобольская, Томская и Енисейская губ. – С. VIII, 2–5.

*Данные вычислены С. И. Бруком и В. М. Кабузаном. См.: *Брук С. И., Кабузан В. М.* Численность и расселение украинского этноса в XVIII – начале XX века // СЭ. – 1981. – № 5. – С. 24, табл. 4.

**Наименования групп приведены в соответствии с источником, расшрифтовка курсивом наша.

Таблица 2

**Численность этнических групп Томской губернии
по итогам Всероссийской переписи населения 1897 г.
Оба пола. Все население (в порядке убывания)**

Этническая группа	Численность (чел.)
<i>Все население</i>	1 927 932
Русские	1 760 619
в т. ч. украинцы*	99 300
Коренные тюрки (инородцы)**	85 812
Киргизы (<i>казахи</i>)	24 810
Мордва	14 888
Татары-крестьяне	9 423
Евреи	7 749
Поляки	6 328
Остяко-самоеды (<i>кеты, селькупы</i>)	4 821
Чуваши	2 807
Цыгане	2 229
Зыряне (<i>коми-зыряне</i>)	1 875
Латыши	1 488
Немцы	1 375
Остяки угорские	693
Пермяки (<i>коми-пермяки</i>)	549
Эсты (<i>эстонцы</i>)	361
Сибирские бухарцы	294
Молдаване	138
Финны	136
Башкиры	109
Черемисы (<i>марийцы</i>)	48
Вотяки (<i>удмурты</i>)	10

Примечания. Исчислено по: *Патканов С. К.* Статистические данные, показывающие племенной состав населения Сибири, язык и роды инородцев (на основании данных специальной разработки материалов переписи 1897 г.). – СПб., 1911. – Т. II. Тобольская, Томская и Енисейская губ. – С. 130–133.

*Данные вычислены С. И. Бруком и В. М. Кабузаном. См.: *Брук С. И., Кабузан В. М.* Численность и расселение украинского этноса в XVIII – начале XX века // СЭ. – 1981. – № 5. – С. 24, табл. 4.

**Наименования групп приведены в соответствии с источником, расшифровка курсивом наша.

Таблица 3

**Численность этнических групп Сибирского края
по итогам Всесоюзной переписи населения 1926 г.
Оба пола. Все население (в порядке убывания;
группы численностью свыше 2 тыс. чел.)**

Этническая группа	Численность (чел.)
<i>Все население</i>	8 681 177
Русские	6 767 892
Украинцы	827 536
Белорусы	320 320
Мордва	107 794
Татары	96 135
Немцы	78 798
Казахи	48 392
Чуваши	48 011
Поляки	45 854
Алтайцы	39 037
Евреи	32 750
Эстонцы	29 890
Латыши	26 878
Шорцы	12 586
Зыряне	12 458
Бухарцы	11 674
Пермяки	8 545
Латгальцы	8 191
Остяки	8 188
Цыгане	7 200
Вотяки (удмурты)	6 418
Кумандинцы	6 334
Литовцы	5 619
Теленгиты	3 415
Карагасы (тофалары)	2 825
Башкиры	2 194

Примечание. Исчислено по: *Всесоюзная перепись населения 1926 г.* – М., 1928. – Т. VI. Сибирский край. Бурято-Монгольская АССР.

Таблица 4

**Численность латышей, эстонцев и русских
в округах Тобольской губернии по итогам Всероссийской
переписи населения 1897 г. Оба пола (чел.)**

Округ	Всё население	Русские	Эстонцы	Латыши
Тобольский	127 895	99 077	29	46
Березовский	21 423	3 747	—	—
Ишимский	269 131	263 336	15	39
Курганский	260 174	258 258	3	9
Сургутский	7 746	2 142	—	—
Тарский	159 666	141 184	191	109
Туринский	68 793	64 422	11	23
Тюкалинский	208 798	192 540	1 774	3 008
Тюменский	121 437	107 094	23	41
Ялуторовский	188 532	179 723	1	8
Всего:	1 433 565	1 311 523	2 047	3 283
<i>городское</i>	86 574	79 119	57	90
<i>сельское</i>	1 346 991	1 232 404	1 990	3 193

Примечание. Исчислено по: *Патканов С. К.* Статистические данные, показывающие племенной состав населения Сибири, язык и роды инородцев (на основании данных специальной разработки материалов переписи 1897 г.). – СПб., 1911. – Т. II. Тобольская, Томская и Енисейская губ.

Здесь и далее: “–” в ячейке таблицы означает, что явление отсутствует; “...” означает, что автор не имеет достоверных данных о явлении.

Таблица 5

**Численность латышей, эстонцев и русских
в округах Томской губернии по итогам Всероссийской
переписи населения 1897 г. Оба пола (чел.)**

Округ	Всё население	Русские	Эстонцы	Латыши
Томский	277 283	248 499	127	324
Барнаульский	584 035	568 167	13	35
Бийский	337 079	290 752	17	2
Змеиногорский	242 823	226 120	—	7
Каинский	187 136	169 106	194	1 082
Кузнецкий	161 707	133 082	6	13
Мариинский	137 869	124 893	4	25
Всего:	1 927 932	1 760 619	361	1 488
<i>городское</i>	136 119	124 121	56	82
<i>сельское</i>	1 791 813	1 636 498	305	1 406

Примечания. Исчислено по: *Патканов С. К.* Статистические данные, показывающие племенной состав населения Сибири, язык и роды инородцев (на основании данных специальной разработки материалов переписи 1897 г.). – СПб., 1911. – Т. II. Тобольская, Томская и Енисейская губ.

Таблица 6

**Численность латышей (включая латгальцев) и русских
в западных округах и районах Сибирского края по итогам
Всесоюзной переписи населения 1926 г. Оба пола.
Сельское население (чел.)**

Округ / район	Всего	Русские	Латыши / Латгальцы
1	2	3	4
Сибирский край	7 553 149	5 786 405	22 860/7 911
<i>Барабинский округ</i>	476 023	348 248	2 283/671
Баклушевский	24 111	15 211	3/...
Барабинский	34 685	30 447	214/...
Биазинский	6 144	3 227	—/...
Верхичинский	16 128	11 926	424/...
Казанский	21 621	17 705	1/...
Купинский	46 410	25 428	13/...
Кыштовский	32 922	23 354	100/...
Малокрасноярский	19 362	17 523	292/...
Меньшиковский	25 126	20 766	408/...
Михайловский	23 739	16 808	43/...
Нижекаргатский	33 709	23 774	—/...
Новотроицкий	14 694	8 809	271/...
Спасский	27 233	22 158	269/...
Татарский	60 093	46 206	40/...
Убинский	31 770	22 549	83/...
Чановский	28 279	20 576	108/...
Юдинский	30 211	21 781	8/...
<i>Барнаульский округ</i>	620 863	544 760	347/...
Алейский	50 010	41 441	.../...
Барнаульский	40 591	36 983	.../...
Белоярский	63 392	56 901	.../...
Боровский	24 029	21 234	.../...

Продолжение табл. 6

1	2	3	4
Верхчумышский	48 092	44 912	.../...
Залесовский	29 110	22 824	.../...
Косихинский	42 325	39 846	.../...
Мамонтовский	35 616	30 542	.../...
Павловский	49 095	46 163	.../...
Ребрихинский	45 525	41 301	.../...
Тальменский	55 081	46 952	.../...
Чистюнский	48 620	40 973	.../...
Чумышский	72 341	58 815	.../...
Шелаболихинский	17 177	15 873	.../...
<i>Бийский округ</i>	695 235	645 736	294/...
Алтайский	46 552	44 424	.../...
Башчелакский	40 045	197 009	.../...
Бийский	73 672	68 989	.../...
Большереченский	53 937	51 143	.../...
Быстроистокский	41 715	40 339	.../...
Ельцовский	26 792	22 566	.../...
Куяганский	20 574	19 461	.../...
Михайловский	32 828	31 619	.../...
Новиковский	36 430	34 221	.../...
Пристанский	58 021	56 237	.../...
Смоленский	39 584	39 221	.../...
Солонешинский	26 297	24 350	.../...
Солтонский	33 897	27 716	.../...
Сростинский	34 498	30 665	.../...
Старобардинский	32 013	27 019	.../...
Сычевский	27 406	26 688	.../...
Тогульский	33 412	31 088	.../...
Яминский	37 686	32 981	.../...

Продолжение табл. 6

1	2	3	4
<i>Каменский округ</i>	422 655	341 075	44/...
Баевский	38 473	28 839	.../...
Битковский	38 282	34 820	.../...
Завьяловский	46 329	27 628	.../...
Каменский	41 740	35 285	.../...
Кипринский	16 235	13 695	.../...
Кочковский	31 948	24 116	.../...
Крутихинский	35 114	32 460	.../...
Куликовский	33 548	28 536	.../...
Панкрушихинский	41 289	33 670	.../...
Петропавловский	22 191	9 165	.../...
Спиринский	33 636	31 447	.../...
Сузунский	18 857	18 234	.../...
Тюменцевский	25 143	23 180	.../...
<i>Кузнецкий округ</i>	337 762	271 149	407/78
Бачатский	38 252	29 751	.../...
Горно-Шорцевский	24 385	10 547	.../...
Кемеровский	25 837	19 227	.../...
Крапивинский	28 328	25 048	.../...
Краснинский	41 020	35 471	.../...
Кузнецкий	18 984	17 571	.../...
Ленинский	44 496	36 140	.../...
Прокопьевский	34 938	32 226	.../...
Топкинский	25 136	20 430	.../...
Усть-Сосновский	21 477	15 432	.../...
Щегловский	35 001	29 306	.../...
<i>Новосибирский округ</i>	650 622	529 061	536/-
Алексеевский	29 356	23 315	.../...
Баксинский	11 760	8 059	.../...

Продолжение табл. 6

1	2	3	4
Бердский	41 380	38 648	.../...
Бугринский	44 282	40 871	.../...
Вьюнский	17 310	14 756	.../...
Гутовский	44 757	29 501	.../...
Индерский	37 619	23 695	.../...
Каменский	32 240	25 587	.../...
Каргатский	38 898	25 315	.../...
Карпысакский	28 324	23 192	.../...
Кауракский	23 533	21 290	.../...
Кольванский	18 768	16 269	.../...
Коченевский	43 602	35 258	.../...
Легостаевский	22 681	20 996	.../...
Маслянинский	37 585	34 110	.../...
Ордынский	33 369	31 962	.../...
Ояшинский	19 898	17 278	.../...
Ужанихинский	37 062	25 368	.../...
Черепановский	59 828	51 429	.../...
Чулымский	28 676	22 162	.../...
<i>Омский округ</i>	643 767	401 139	4 159/291
Ачаирский	19 433	15 778	96/...
Борисовский	25 729	5 497	5/...
Бородинский	34 422	26 368	22/...
Еланский	22 693	19 872	2/...
Иконниковский	23 669	16 760	5/...
Исиль-Кульский	32 694	20 821	25/...
Калачинский	51 076	28 493	1 300/...
Корниловский	33 388	26 185	586/...
Крестинский	28 523	13 152	56/...
Крутинский	45 533	43 122	942/...

Продолжение табл. 6

1	2	3	4
Любинский	48 208	34 440	583/...
Москаленский	28 375	14 150	13/...
Называевский	39 691	34 154	418/...
Одесский	23 615	5 432	8/...
Павлоградский	23 452	3 030	4/...
Полтавский	29 111	7 047	4/...
Саргатский	28 672	25 560	18/...
Сосновский	22 379	5 222	3/...
Таврический	15 205	3 809	52/...
Тюкалинский	49 941	47 224	7/...
Уральский	18 362	5 023	10/...
<i>Рубцовский округ</i>	393 057	317 353	48/...
Змеиногорский	52 902	47 452	.../...
Колыванский	25 505	24 100	.../...
Курьинский	29 305	26 741	.../...
Локтевский	36 782	20 107	.../...
Покровский	49 276	47 057	.../...
Поспелихинский	50 034	35 869	.../...
Рубцовский	65 697	49 316	.../...
Угловский	27 800	21 034	.../...
Чарышский	22 071	19 865	.../...
Шипуновский			.../...
<i>Славгородский округ</i>	415 663	164 368	58/1
Андреевский	20 123	6 291	.../...
Благовещенский	28 410	16 364	.../...
Волчихинский	39 849	31 667	.../...
Знаменский	37 382	9 364	.../...
Карасукский	30 451	11 106	.../...
Ключевский	42 908	17 127	.../...

Продолжение табл. 6

1	2	3	4
Михайловский	23 463	13 313	.../...
Новоалексеевский	31 523	6 687	.../...
Родинский	38 875	11 195	.../...
Славгородский	47 205	7 097	.../...
Хабаровский	33 096	18 967	.../...
Чернокурьянский	42 453	15 190	.../...
<i>Тарский округ</i>	267 101	186 137	2 072/...
Большереченский	39 875	32 694	10/...
Евгацинский	18 954	12 395	18/...
Екатерининский	20 411	8 813	1 472/...
Знаменский	38 889	21 436	438/...
Муромцевский	23 720	21 340	9/...
Нижнеколосовский	32 036	27 290	26/...
Рыбинский	26 640	21 784	12/...
Седельниковский	24 728	13 492	5/...
Тевризский	23 728	12 420	78/...
Усть-Ишимский	18 178	14 473	4/...
<i>Томский округ</i>	574 982	469 855	2 568/1 506
Александровский	5 698	2 787	-/-
Богородский	31 635	27 997	10/-
Болотинский	54 646	46 031	175/200
Верхнебулинский	30 605	25 367	7/-
Вороновский	25 434	23 659	115/117
Зачулымский	16 485	9 411	9/-
Зыряновский	28 580	24 394	12/-
Ижморский	22 246	15 125	30/-
Ишимский	24 323	18 568	65/-
Каргасокский	7 805	5 985	1/-

Окончание табл. 6

1	2	3	4
Коларовский (Томский 2)	36 774	31 941	87/–
Колпашевский	15 154	12 511	1/–
Кривошеинский	27 730	17 232	488/538
Малопесчанский	24 285	19 224	21/–
Мариинский	27 042	24 523	100/–
Молчановский	14 800	11 382	302/23
Новокусовский	26 303	21 740	502/88
Парабельский	8 804	8 062	–/–
Поломошинский	18 362	15 067	24/–
Судженский	23 122	20 834	87/–
Тайгинский	19 739	16 337	103/426
Томский	31 460	27 449	355/114
Троицкий	18 824	14 816	46/–
Чаинский	11 764	10 203	1/–
Юргинский	23 672	19 210	27/–

Примечание. Исчислено по: *Всесоюзная перепись населения 1926 г.* – М., 1928. – Т. VI. Сибирский край. Бурято-Монгольская АССР.

Таблица 7

**Численность латышей и русских в округах Уральской области
по итогам Всесоюзной переписи населения 1926 г. Оба пола.
Сельское население (чел.)**

Округ	Всего	Русские	Латыши
<i>Всего по области</i>	<i>5 378 492</i>	<i>4 857 181</i>	<i>1 028</i>
Верхнекамский	136 217	132 850	27
Златоустовский	97 610	91 708	26
Ирбитский	255 789	242 286	47
Ишимский	415 979	394 591	219
Коми-Пермяцкий	152 491	34 814	3
Кунгурский	438 547	382 104	12
Курганский	459 115	449 643	62
Пермский	493 278	474 088	178
Сарапульский	482 556	432 767	11
Свердловский	272 135	261 017	50
Тагильский	229 692	216 025	29
Тобольский	170 984	111 470	21
Троицкий	268 636	225 482	79
Тюменский	437 412	399 133	180
Челябинский	424 388	372 320	48
Шадринский	643 663	636 883	36

Примечание. Исчислено по: *Всесоюзная перепись населения 1926 г.* – М., 1928. – Т. VI. Вятский район. Уральская область. Башкирская АССР.

Таблица 8

**Численность эстонцев и русских по округам и районам
Сибирского края по итогам Всесоюзной переписи
населения 1926 г. Оба пола. Сельское население (чел.)**

Округ / район	Всего	Русские	Эстонцы
1	2	3	4
Сибирский край	7 553 149	5 786 405	27 847
<i>Барабинский округ</i>	476 023	348 248	3 009
Баклушевский	24 111	15 211	9
Барабинский	34 685	30 447	4
Биазинский	6 144	3 227	3
Верхичинский	16 128	11 926	1
Казанский	21 621	17 705	2
Купинский	46 410	25 428	13
Кыштовский	32 922	23 354	298
Малокрасноярский	19 362	17 523	158
Меньшиковский	25 126	20 766	5
Михайловский	23 739	16 808	47
Нижнекаргатский	33 709	23 774	—
Новотроицкий	14 694	8 809	16
Спасский	27 233	22 158	20
Татарский	60 093	46 206	1 939
Убинский	31 770	22 549	1
Чановский	28 279	20 576	482
Юдинский	30 211	21 781	11
<i>Барнаульский округ</i>	620 863	544 760	545
Алейский	50 010	41 441	3
Барнаульский	40 591	36 983	2
Белоярский	63 392	56 901	19
Боровский	24 029	21 234	1

Продолжение табл. 8

1	2	3	4
Верхчумышский	48 092	44 912	35
Залесовский	29 110	22 824	1
Косихинский	42 325	39 846	59
Мамонтовский	35 616	30 542	—
Павловский	49 095	46 163	1
Ребрихинский	45 525	41 301	1
Тальменский	55 081	46 952	1
Чистюнский	48 620	40 973	1
Чумышский	72 341	58 815	357
Шелаболихинский	17 177	15 873	64
<i>Бийский округ</i>	695 235	645 736	176
Алтайский	46 552	44 424	...
Башелакский	40 045	197 009	...
Бийский	73 672	68 989	...
Большереченский	53 937	51 143	...
Быстроистокский	41 715	40 339	...
Ельцовский	26 792	22 566	...
Куяганский	20 574	19 461	...
Михайловский	32 828	31 619	...
Новиковский	36 430	34 221	...
Пристанский	58 021	56 237	...
Смоленский	39 584	39 221	...
Солонешинский	26 297	24 350	...
Солтонский	33 897	27 716	...
Сростинский	34 498	30 665	...
Старобардинский	32 013	27 019	...
Сычевский	27 406	26 688	...

Продолжение табл. 8

1	2	3	4
Тогульский	33 412	31 088	...
Яминский	37 686	32 981	...
<i>Каменский округ</i>	422 655	341 075	30
Баевский	38 473	28 839	...
Битковский	38 282	34 820	...
Завьяловский	46 329	27 628	...
Каменский	41 740	35 285	...
Кипринский	16 235	13 695	...
Кочковский	31 948	24 116	...
Крутихинский	35 114	32 460	...
Куликовский	33 548	28 536	...
Панкрушихинский	41 289	33 670	...
Петропавловский	22 191	9 165	...
Спиринский	33 636	31 447	...
Сузунский	18 857	18 234	...
Тюменцевский	25 143	23 180	...
<i>Кузнецкий округ</i>	337 762	271 149	112
Бачатский	38 252	29 751	...
Горно-Шорцевский	24 385	10 547	...
Кемеровский	25 837	19 227	...
Крапивинский	28 328	25 048	...
Краснинский	41 020	35 471	...
Кузнецкий	18 984	17 571	...
Ленинский	44 496	36 140	...
Прокопьевский	34 938	32 226	...
Топкинский	25 136	20 430	...
Усть-Сосновский	21 477	15 432	...

Продолжение табл. 8

1	2	3	4
Щегловский	35 001	29 306	...
<i>Новосибирский округ</i>	650 622	529 061	1 694
Алексеевский	29 356	23 315	359
Баксинский	11 760	8 059	1
Бердский	41 380	38 648	3
Бугринский	44 282	40 871	6
Вьюнский	17 310	14 756	7
Гутовский	44 757	29 501	149
Индерский	37 619	23 695	4
Каменский	32 240	25 587	197
Каргатский	38 898	25 315	165
Карпысакский	28 324	23 192	148
Каураковский	23 533	21 290	0
Кольванский	18 768	16 269	1
Коченевский	43 602	35 258	4
Легостаевский	22 681	20 996	—
Маслянинский	37 585	34 110	1
Ордынский	33 369	31 962	6
Ояшинский	19 898	17 278	354
Ужанихинский	37 062	25 368	5
Черепановский	59 828	51 429	1
Чулымский	28 676	22 162	283
<i>Омский округ</i>	643 767	401 139	4 219
Ачаирский	19 433	15 778	278
Борисовский	25 729	5 497	—
Бородинский	34 422	26 368	38
Еланский	22 693	19 872	6

Продолжение табл. 8

1	2	3	4
Иконниковский	23 669	16 760	3
Исиль-Кульский	32 694	20 821	120
Калачинский	51 076	28 493	2 425
Корниловский	33 388	26 185	5
Крестинский	28 523	13 152	38
Крутинский	45 533	43 122	774
Любинский	48 208	34 440	28
Москаленский	28 375	14 150	8
Называевский	39 691	34 154	110
Одесский	23 615	5 432	7
Павлоградский	23 452	3 030	2
Полтавский	29 111	7 047	1
Саргатский	28 672	25 560	1
Сосновский	22 379	5 222	348
Таврический	15 205	3 809	5
Тюкалинский	49 941	47 224	12
Уральский	18 362	5 023	10
<i>Рубцовский округ</i>	393 057	317 353	1 078
Змеиногорский	52 902	47 452	98
Колыванский	25 505	24 100	320
Курьинский	29 305	26 741	74
Локтевский	36 782	20 107	1
Покровский	49 276	47 057	511
Поспелихинский	50 034	35 869	11
Рубцовский	65 697	49 316	21
Угловский	27 800	21 034	17
Чарышский	22 071	19 865	13

Продолжение табл. 8

1	2	3	4
Шипуновский	17 177	15 873	12
<i>Славгородский округ</i>	415 663	164 368	395
Андреевский	20 123	6 291	...
Благовещенский	28 410	16 364	...
Волчихинский	39 849	31 667	...
Знаменский	37 382	9 364	...
Карасукский	30 451	11 106	...
Ключевский	42 908	17 127	...
Михайловский	23 463	13 313	...
Новоалексеевский	31 523	6 687	...
Родинский	38 875	11 195	...
Славгородский	47 205	7 097	...
Хабаровский	33 096	18 967	...
Чернокурьянский	42 453	15 190	...
<i>Тарский округ</i>	267 101	186 137	2 081
Большереченский	39 875	32 694	14
Евгашинский	18 954	12 395	68
Екатерининский	20 411	8 813	842
Знаменский	38 889	21 436	391
Муромцевский	23 720	21 340	38
Нижнеколосовский	32 036	27 290	38
Рыбинский	26 640	21 784	1
Седельниковский	24 728	13 492	689
Тевризский	23 728	12 420	—
Усть-Ишимский	18 178	14 473	—
<i>Томский округ</i>	574 982	469 855	4 817
Александровский	5 698	2 787	—

1	2	3	4
Богородский	31 635	27 997	8
Болотинский	54 646	46 031	340
Верхчебулинский	30 605	25 367	28
Вороновский	25 434	23 659	3
Зачулымский	16 485	9 411	1 438
Зыряновский	28 580	24 394	890
Ижморский	22 246	15 125	43
Ишимский	24 323	18 568	6
Каргасокский	7 805	5 985	—
Коларовский (Томский 2)	36 774	31 941	29
Колпашевский	15 154	12 511	14
Кривошеинский	27 730	17 232	6
Малопесчанский	24 285	19 224	10
Мариинский	27 042	24 523	1 179
Молчановский	14 800	11 382	—
Новокусковский	26 303	21 740	2
Парабельский	8 804	8 062	1
Поломошинский	18 362	15 067	66
Судженский	23 122	20 834	24
Тайгинский	19 739	16 337	26
Томский	31 460	27 449	14
Троицкий	18 824	14 816	665
Чаинский	11 764	10 203	1
Юргинский	23 672	19 210	24

Примечание. Составлено на основе данных, исчисленных по: *Всесоюзная перепись населения 1926 г.* – М., 1928. – Т. VI. Сибирский край. Бурято-Монгольская АССР.

Таблица 9

**Численность эстонцев и русских в округах Уральской области
по итогам Всесоюзной переписи населения 1926 г. Оба пола.
Сельское население (чел.)**

Округ	Всего	Русские	Эстонцы
<i>Всего по области</i>	5 378 492	4 857 181	1 650
Верхнекамский	136 217	132 850	8
Златоустовский	97 610	91 708	14
Ирбитский	255 789	242 286	5
Ишимский	415 979	394 591	536
Коми-Пермяцкий	152 491	34 814	—
Кунгурский	438 547	382 104	246
Курганский	459 115	449 643	55
Пермский	493 278	474 088	447
Сарапульский	482 556	432 767	58
Свердловский	272 135	261 017	15
Тагильский	229 692	216 025	20
Тобольский	170 984	111 470	16
Троицкий	268 636	225 482	97
Тюменский	437 412	399 133	62
Челябинский	424 388	372 320	50
Шадринский	643 663	636 883	21

Примечание. Исчислено по: *Всесоюзная перепись населения 1926 г.* – М., 1928. – Т. VI. Вятский район. Уральская область. Башкирская АССР.

Таблица 10

**Селения западных округов Сибирского края
с преобладающим латышским
(включая латгальское) населением
(по итогам Всесоюзной переписи населения 1926 г.)**

Наименования округов, районов, сельсоветов и населенных пунктов	Род населенного пункта	Год основания	Число жителей (чел.)
1	2	3	4
БАРАБИНСКИЙ ОКРУГ			
<i>Барабинский район</i>			
Анганский (с/с)	поселок	1908	
Рямовской	поселок	1908	246
<i>Кыштовский район</i>			
Узасс (с/с)	деревня	1870	
Чека (латышское)	поселок	1902	39
<i>Мало-Красноярский район</i>			
Карбыза (с/с)	деревня		
Аннинский № 1	хутор	1907	6
Аннинский № 2	хутор	—	4
Аннинский № 3	хутор	—	5
Аннинский № 4	хутор	—	4
Аннинский № 5	хутор	—	6
Аннинский № 6	хутор	—	4
Аннинский № 7	хутор	—	4
Аннинский № 8	хутор	—	7
Аннинский № 9	хутор	—	3
Аннинский № 10	хутор	—	3
Аннинский № 12	хутор	—	1
Аннинский № 13	хутор	—	8
Аннинский № 14	хутор	—	4
Аннинский № 15	хутор	—	4
Аннинский № 16	хутор	—	5
Аннинский № 17	хутор	—	4

Продолжение табл. 10

1	2	3	4
Аннинский № 18	хутор	—	5
Аннинский № 19	хутор	—	3
Аннинский № 20	хутор	—	4
Аннинский № 21	хутор	—	5
Аннинский № 22	хутор	—	4
Аннинский № 23	хутор	—	6
Аннинский № 24	хутор	—	6
Аннинский № 25	хутор	—	6
Аннинский № 26	хутор	—	5
Аннинский № 27	хутор	—	2
Аннинский № 28	хутор	—	4
Аннинский № 29	хутор	—	3
Аннинский № 30	хутор	—	9
Дауговский	участок	1908	196
Ержаковка (Кулябинский с/с)	деревня	1911	
Кулябинские хутора (31 хутор)	хутора	1911	176
Меньшиковский район			
Чаргары (с/с)	деревня	1890	290
Яркуль-Малинова (с/с)	деревня	1818	
Якобинская	деревня	1915	147
Ново-Троицкий район			
Аул Сургуты (с/с)	деревня	1805	
Досино	поселок	1909	252
Спасский район			
Игнатъевка (с/с)	деревня		
Станиславка	деревня	1910	187
Тимофеевка (с/с)	деревня	1896	550
Шипицино (с/с)	село	1750	
Херсонский (Пичуганск. Слезы)	поселок	1899	97
Татарский район			
Ускуль (с/с)	деревня	—	

Продолжение табл. 10

1	2	3	4
Бахмацкие хутора			
Вярге	хутор	—	2
Убинский район			
Борисоглебское (Раенкино) (с/с)	село	—	
Болтуса	хутор	—	6
Бренча	хутор	—	8
Бернова	хутор	—	8
Бренчев	хутор	—	8
Пуйсан	хутор	—	6
Пудникова, Пудникова Ивана	2 хутора	—	11
Сондаря	хутор	—	3
Сондаря Иосифа	хутор	—	2
Сухачев	хутор	—	2
Чановский район			
Добринская (с/с)	деревня	1900	309
БАРНАУЛЬСКИЙ ОКРУГ			
Белоярский район			
Озерки (с/с)	село	1760	
Мельница Алик	мельница	1925	3
Верх-Чумышский район			
Малая Таловка (Синюхинский с/с)	деревня	1912	
Белохвостик И. Б.	хутор	1914	2
Боган О. О.	хутор	1914	3
Бриден А. А.	хутор	1919	4
Бромет И. Я	хутор	1924	6
Бурко И. Л.	хутор	1916	5
Вейс А. Н.	хутор	1924	4
Грузден А. Д.	хутор	1914	3
Грузден А. С.	хутор	1912	7
Грузден И. А.	хутор	1918	4
Грузден П. А.	хутор	1912	7

Продолжение табл. 10

1	2	3	4
Дункель Э. С.	хутор	1903	6
Звиргзден Я. И.	хутор	1911	10
Кайдык Е. О.	хутор	1912	4
Колковский И. А.	хутор	1914	6
Кревен М. М.	хутор	1914	8
Ланц З. И.	хутор	1911	2
Лепин П. М.	хутор	1914	8
Мантенец Д. П.	хутор	1912	5
Мейер З.	хутор	1920	5
Ошан Я. Ю.	хутор	1916	3
Петерсон Я. И.	хутор	1924	5
Плотников Я. И.	хутор	1920	6
Силин Ф. К.	хутор	1915	8
Силуп П. И.	хутор	1923	4
Склока Э.	хутор	1924	2
Смейлс И. К.	хутор	1910	3
Смейлс М. К.	хутор	1910	7
Смейлс П. К.	хутор	1910	5
Якобсон И. Е.	хутор	1916	8
БИЙСКИЙ ОКРУГ			
<i>Быстро-Истокский район</i>			
Быстрый Исток (с/с)	село	1806	
Латышская	заимка	1919	5
<i>Новиковский район</i>			
Карабинка (с/с)	село	1809	
Братство Свободы	коммуна	1920	43
<i>Старо-Бардинский район</i>			
Теберек (с/с)	аил-деревня	1766	
Эйдук	хутор	1918	6
КУЗНЕЦКИЙ ОКРУГ			
<i>Кемеровский район</i>			

Продолжение табл. 10

1	2	3	4
Больше-Промышленка (с/с)	село	1900	
Латышский	поселок	1905	261
Кедровка (с/с)	деревня	1726	
Уньга	выселок	1924	76
Топкинский район			
Портнягина (с/с)	деревня	—	
Друста	хутор	—	7
Домбровский	хутор	—	9
Щегловский район			
Мазурова (с/с)	деревня	1726	
Будка 22 клм	будка	1914	6
НОВОСИБИРСКИЙ ОКРУГ			
Вьюнской район			
Юрт-Акбалык (Курбес) (с/с)	деревня	1700	
Моховой	поселок	—	60
Легостаевский район			
Горлово (с/с)	село	—	
Крестина	односелье	1924	6
Чулымский район			
Каяк (с/с)	Село	1650	
Каякские хутора:			
Фролов	хутор	—	3
ОМСКИЙ ОКРУГ			
Ачаирский район			
Евтушинский (с/с)	хутор	1907	
Соединение	артель	1923	40
Калачинский район			
Елизаветинка (Плетнево) (с/с)	поселок	1891	824
Берзин	хутор	1909	8
Лац	хутор	1905	5
Мальцан	хутор	1905	8

Продолжение табл. 10

1	2	3	4
Озолин К. А.	хутор	1905	10
Озолин Ю. А.	хутор	1900	8
Пурен	хутор	1896	9
Петерсон В. П.	хутор	1891	3
Пурклав	хутор	1896	7
Целов	хутор	1896	10
Ивановка (с/с)	деревня	1892	
Домбровский	хутор	1911	6
Ермолаево	поселок	1908	231
Кирьяновка (с/с)	деревня	1900	
Кордон (Лесн.)	кордон	1900	6
Лагушино (с/с)	село	1860	
Блакис	хутор	—	6
Зарин	хутор	—	5
Зарин и Покуль	хутор	—	13
Купш	хутор	—	4
Лагушинский № 1	хутор	1912	9
Скарн	хутор	—	2
Павловка (с/с)	деревня	1897	
Эглит	хутор	1914	6
Старый Ревель (с/с)	деревня	1859	
Плосково	выселок	1925	22
Старая Рига	деревня	1859	360
Корниловский район			
Латышки (с/с)	хутор	1896	284
Некрасовка (с/с)	поселок	1895	
Салтыковка	поселок	1895	277
Салтыковский	хутор	1901	19
Половинка (с/с)	село	—	
Масляновка	деревня	1911	200
Ростовка (с/с)	деревня	1895	

Продолжение табл. 10

1	2	3	4
Равенство (артель)	хутор	—	31
<i>Крутинский район</i>			
Ильинка (с/с)	деревня	1907	
Либаевский	хутор	—	92
Колодцы (с/с)	деревня	—	
Рыжково	село	1799	1 522
<i>Любинский район</i>			
Капутино (Угловое) (с/с)	деревня	1896	
Владимировка	деревня	1895	674
Протопоповка (с/с)	поселок	1903	
Ликум	хутор	1919	9
Усовка (с/с)	поселок	1900	
Курземе	коммуна	1920	96
<i>Называевский район</i>			
Котина (с/с)	деревня	—	
Александровский (Аленково)	поселок	1898	208
Редкое (с/с)	деревня		
Станкевич (Большой Мангут)	поселок	1897	117
<i>Таврический район</i>			
Копейкино (с/с)	село	1900	
Латышский	хутор	1900	56
<i>Тюкалинский район</i>			
Афонина (Кривинка) (с/с)	деревня	—	
Сергеевский	хутор	1920	4
ТАРСКИЙ ОКРУГ			
<i>Екатерининский район</i>			
Верхне-Бобровский с/с (Группа Верхне-Бобровских хуторов)			
Аболевич	хутор	1917	4
Андерсена	хутор	1908	7
Аузе	хутор	1907	8

Продолжение табл. 10

1	2	3	4
Афельд	хутор	1917	10
Байде	хутор	1903	6
Бальто	хутор	1907	4
Байкевича	хутор	1915	8
Барон	хутор	1907	9
Бозе	хутор	1913	3
Бруна	хутор	1906	4
Бруна Я.	хутор	1908	13
Валга	хутор	1903	9
Вацвагер	хутор	1905	6
Вернек	хутор	—	6
Гауш	хутор	1920	4
Игнага	хутор	1920	2
Калнина	хутор	1900	6
Канепа	хутор	1903	
Кукуля	хутор	1918	9
Кундзина	хутор	1907	11
Купше	хутор	1903	4
Купше	хутор	1924	6
Лабен	хутор	1918	7
Лаукаган	хутор	1908	6
Лейсмер	хутор	1900	7
Лея	хутор	1907	6
Лея	хутор	1907	4
Лея Андр.	хутор	1903	5
Лея Екат.	хутор	1907	3
Новиков	хутор	1916	9
Озолина	хутор	1914	5
Отанкис	хутор	1903	8
Отанкис	хутор	1916	6
Озолина	хутор	1916	5

Продолжение табл. 10

1	2	3	4
Падена	хутор	1907	7
Полис	хутор	1903	7
Прайс	хутор	1907	6
Преде	хутор	1903	4
Преде	хутор	1903	5
Преде	хутор	1906	3
Преде	хутор	1908	6
Пумпура	хутор	—	4
Путце	хутор	1907	4
Путце	хутор	1926	5
Райбо	хутор	1908	3
Сличкте	хутор	1903	8
Строль	хутор	1907	8
Упман	хутор	1916	4
Фельдзина	хутор	1916	7
Фрицкопа	хутор	1916	8
Цельм	хутор	1900	3
Шидлова	хутор	1907	6
Штейна	хутор	1901	9
Школа 1-й ст.	хутор	1911	6
Ялунзен	хутор	1907	7
Егоровская (с/с)	деревня	—	
Аболь	хутор	1897	5
Абрамова	хутор	1897	8
Абрамова	хутор	1900	5
Алкне	хутор	1909	4
Бальцер	хутор	1897	9
Бальцер И.	хутор	1897	9
Брадовского	хутор	1897	7
Брадовского	хутор	1897	5
Брунталя	хутор	1897	2

Продолжение табл. 10

1	2	3	4
Бункевич	хутор	1921	3
Варпа Ш.	хутор	1902	8
Вацругеля	хутор	1897	3
Везиня	хутор	1897	8
Вимба	хутор	1897	13
Высоцкого	хутор	1908	7
Гауш Бр.	хутор	1900	7
Гауш И.	хутор	1897	5
Грынвальда	хутор	1897	9
Гульбис Л.	хутор	1917	7
Гульбис Е.	хутор	1919	5
Дзельзайн	хутор	1925	3
Дзельчайн	хутор	1898	5
Дзнак	хутор	1915	5
Дрейман	хутор	1908	7
Ерик	хутор	1898	3
Ерик М.	хутор	1900	4
Ерик Мих.	хутор	1897	3
Ермищенко	хутор	1898	5
Зайдака	хутор	1897	7
Зариня	хутор	1897	6
Зелита	хутор	1910	4
Зетте	хутор	1897	3
Зидса	хутор	1897	5
Зингис Т.	хутор	1897	6
Зингис П.	хутор	1897	2
Ирбе	хутор	1897	3
Кадык Ян	хутор	1897	7
Каспара	хутор	1897	7
Каспара	хутор	1897	6
Кеммера Ал.	хутор	1897	5

Продолжение табл. 10

1	2	3	4
Кеммера Ил.	хутор	1920	10
Козловских	хутор	1898	11
Кункуль	хутор	1897	5
Купше Ив.	хутор	1908	4
Купше Отто	хутор	1902	3
Куршинский	хутор	1897	8
Куршинский	хутор	1897	6
Лайпа	хутор	1897	6
Лапиня	хутор	1915	6
Лейман Бр.	хутор	1912	8
Лейман Ив.	хутор	1897	10
Лепика	хутор	1897	7
Лепиня	хутор	1915	5
Летовта	хутор	1899	3
Маздревича	хутор	—	6
Макиса	хутор	1897	6
Марковского	хутор	1897	5
Матерсона	хутор	1897	10
Матисона	хутор	—	6
Мезиса	хутор	1897	6
Муринка	хутор	1897	4
Нездудькина	хутор	1923	6
Нездудькина	хутор	1897	5
Озолина	хутор	1897	9
Озольня	хутор	1897	1
Озольня	хутор	1925	9
Офицера	хутор	1897	5
Пайпала	хутор	1897	3
Петровича	хутор	1897	4
Плум	хутор	1902	4
Повара	хутор	1921	7

Продолжение табл. 10

1	2	3	4
Преде Ф.	хутор	1902	7
Привуля	хутор	1897	6
Пумпура	хутор	1900	2
Путрика	хутор	1909	7
Рейнгольд	хутор	1897	4
Рассе	хутор	1908	5
Рунцевича	хутор	1900	4
Розе	хутор	1909	5
Ренцевича	хутор	—	4
Силе	хутор	1897	5
Спельника	хутор	1897	8
Стразда	хутор	1899	9
Стура	хутор	1900	5
Тэт Адр.	хутор	1897	6
Укстынь	хутор	1897	2
Укстынь	хутор	1909	3
Упита	хутор	1890	6
Упмала	хутор	1897	3
Фринбергера	хутор	1897	5
Чаге	хутор	1920	5
Шталь	хутор	1908	8
Эглита	хутор	1897	8
Эмса	хутор	1897	8
Эрмансон	хутор	1897	3
Янсон	хутор	1900	5
Екатерининское (с/с)	село	1715	
Бурш	хутор	1910	5
Гайке	хутор	1916	3
Галар	хутор	1924	7
Кокман	хутор	1909	3
Порет	хутор	1917	4

Продолжение табл. 10

1	2	3	4
Сыккен	хутор	1907	8
Цирк	хутор	1907	6
Четеник	хутор	1906	5
Янсон	хутор	1917	4
Янсон Е.	хутор	1917	3
Янсон	хутор	1918	3
Ермаковка (с/с)	деревня	1892	
Баранова	хутор	1909	9
Кошкуль (с/с)	деревня	1909	
Абрамова	хутор	1911	8
Абрамова	хутор	1908	9
Абрамова	хутор	1910	7
Алтынкович	хутор	1915	5
Бальдер	хутор	1915	6
Бальдер	хутор	1910	7
Ведмалера	хутор	1908	4
Городок	хутор	1907	29
Залита	хутор	1908	6
Зарина	хутор	1908	7
Звангзис	хутор	1910	8
Калнина	хутор	1910	7
Паулин	хутор	1905	5
Паулин	хутор	1907	7
Пумпура	хутор	1905	6
Петровка 2-я (с/с)	деревня	1880	
Алтынкович	хутор	1900	7
Бальдер	хутор	1902	5
Баубеля	хутор	1903	6
Баубеля	хутор	1903	4
Баубеля	хутор	1906	8
Баубеля	хутор	1922	5

Продолжение табл. 10

1	2	3	4
Баубеля	хутор	1900	4
Биньдера	хутор	—	4
Бокума	хутор	1887	5
Буценек	хутор	1899	6
Вимба	хутор	1888	6
Галар	хутор	1898	3
Гауча	хутор	1894	5
Граудин	хутор	1887	8
Граустин	хутор	1899	3
Граустин	хутор	1897	5
Григорьевой	хутор	1897	6
Дзедатайс	хутор	1898	7
Дзедатайс	хутор	1910	4
Дзедатайс	хутор	1888	8
Дрека	хутор	1898	6
Дрикина	хутор	1902	6
Дрикина	хутор	1904	9
Дрикина	хутор	1902	8
Дрикина	хутор	1904	5
Дуделя	хутор	1902	5
Дылберта	хутор	—	3
Залдак	хутор	—	4
Зарина	хутор	1902	4
Зейбковского	хутор	1898	4
Калнина	хутор	1889	5
Касандера	хутор	1887	2
Касандера	хутор	1920	6
Каумеля	хутор	1902	6
Кеммера	хутор	1912	7
Креван	хутор	1902	7
Купринского	хутор	1896	7

Продолжение табл. 10

1	2	3	4
Купринского-Левон	хутор	1902	8
Ликсна	хутор	1904	4
Ликсна	хутор	1902	6
Ликсна	хутор	1909	4
Линда	хутор	1897	8
Линда	хутор	1902	7
Макуля	хутор	1897	2
Малейса	хутор	1897	3
Малейса	хутор	1906	3
Мужнека	хутор	1903	5
Осипа	хутор	1899	8
Привуля	хутор	1909	4
Привуля	хутор	1908	6
Прусса	хутор	1888	6
Рейман	хутор	1903	6
Рубена	хутор	1900	2
Рубена	хутор	1898	7
Рушкута	хутор	1918	5
Рушкута	хутор	1898	9
Сала	хутор	—	3
Скабуля	хутор	—	5
Скабуля	хутор	—	2
Скабуля	хутор	—	5
Солданайса	хутор	1898	6
Спельнека	хутор	1902	5
Спельнека	хутор	1902	4
Страуса	хутор	1910	6
Тимбра	хутор	1924	6
Тимбра	хутор	1926	2
Тимбра	хутор	1923	5
Тоблас	хутор	1899	6

Продолжение табл. 10

1	2	3	4
Трушинский	хутор	1909	10
Укстина	хутор	1888	3
Упеняка	хутор	1916	5
Фельдман	хутор	1898	5
Харитонова	хутор	—	4
Цируля	хутор	1896	8
Шилова	хутор	1894	6
Юриша	хутор	1907	4
Юриша	хутор	1889	3
Юриша	хутор	1858	6
Янсон	хутор	1899	5
Янсон	хутор	1899	6
Яурадзина	хутор	1902	6
Яурадзина	хутор	1900	2
Унары (с/с)	село	1884	
Фролова	хутор	1925	5
Федоровский (с/с)			
Гогус	хутор	1898	8
Юрьевский (с/с)			
Келер	хутор	1911	6
Укагоя О.	хутор	1899	3
Знаменский район			
Богдановский (с/с)	хутор	1907	
Аткална	хутор	—	3
Ашкамна	хутор	—	4
Берзина	хутор	—	8
Берзина	хутор	—	5
Брудер	хутор	—	2
Брудер	хутор	—	8
Веймер	хутор	—	4
Виндана	хутор	—	3

Продолжение табл. 10

1	2	3	4
Гротена	хутор	—	5
Гротена	хутор	—	4
Грошина	хутор	—	4
Гульбис	хутор	—	4
Зарина	хутор	—	3
Зарити	хутор	—	4
Звирбуль	хутор	—	1
Земина	хутор	—	4
Зингер	хутор	—	3
Зингер	хутор	—	9
Зирипта	хутор	—	1
Кактин	хутор	—	6
Калинина	хутор	—	1
Кравшин	хутор	—	2
Кревлина	хутор	—	2
Лоздин	хутор	—	3
Лутера	хутор	—	3
Науданев	хутор	—	7
Ога	хутор	—	5
Ога	хутор	—	6
Озалина	хутор	—	7
Поташ	хутор	—	10
Поташ	хутор	—	10
Прилата	хутор	—	6
Пузелевского	хутор	—	4
Розинбег	хутор	—	7
Сетраугина	хутор	—	6
Сирогас	хутор	—	4
Скул	хутор	—	2
Скул	хутор	—	6
Стрека	хутор	—	9

Продолжение табл. 10

1	2	3	4
Фитера	хутор	—	3
Фогельман	хутор	—	9
Шалевского	хутор	—	6
Шульца	хутор	—	5
Шульца	хутор	—	7
Шульца	хутор	—	4
Васисс (с/с)	село		
Киксы	хутор	1907	183
Ново-Ягодное (с/с)	село	1798	
Вальтман	хутор	1896	4
Веруберзен (Куксинский)	хутор	1896	3
Гриkit	хутор	1896	6
Гринберг	хутор	1896	5
Кезберг (Куксинские)	хутор	1896	4
Кис (Куксинские)	хутор	1896	8
Куксинский	хутор	1896	3
Медис	хутор	1896	3
Медис	хутор	1896	5
Нательгорет	хутор	1896	4
Ога	хутор	—	6
Ротенберг	хутор	1896	2
Рудзит	хутор	1896	7
Силис	хутор	1896	7
Трауберг	хутор	1896	15
<i>Тевризский район</i>			
Чудесненская (с/с)	деревня	1901	
Васильев-Бор	поселок	1903	120
ТОМСКИЙ ОКРУГ			
<i>Болотнинский район</i>			
Зеледеево (с/с)	село	1600	
Редлиха	хутор	1924	8

Продолжение табл. 10

1	2	3	4
Кандереп (с/с).	деревня	1908	
Богдановский	хутор	1911	9
Лукина (с/с)	деревня	1805	
Берзака	хутор	1915	3
Богатого	хутор	1919	11
Мало-Лукино	поселок	1917	36
Пуги	хутор	1913	5
Мало-Черная (с/с)	деревня	1893	
Атака	хутор	1917	9
Добронович	хутор	1919	4
Крепин	хутор	1913	13
Лейтина	хутор	—	5
Орлеон	хутор	1919	7
Рудака	хутор	1903	8
Ушацкий	поселок	1918	69
Северный (с/с)	поселок	1908	
Белякова	хутор	1914	6
Блумба	хутор	1908	5
Гуза	хутор	1913	9
Звидра А.	хутор	1919	7
Клыбан Э.	хутор	1914	4
Клыбан И.	хутор	1914	6
Клыбан М.	хутор	1914	6
Красовского	хутор	1912	7
Лаздан	хутор	1914	4
Лаздан А.	хутор	1914	7
Пастыря	хутор	1912	5
Пундырь	хутор	—	11
Ренкевича	хутор	—	6
Стразде И. Е.	хутор	1911	3
Стразде К. Ю.	хутор	1912	9

Продолжение табл. 10

1	2	3	4
Стразде И. И.	хутор	1912	6
Стразде А. И.	хутор	1912	8
Стразде П. И.	хутор	1914	3
Стразде Ф. И.	хутор	1912	4
Строд	хутор	1912	7
Сужеп	хутор	1912	8
Цасно А.	хутор	1913	9
Цасно	хутор	1913	7
Якубова	хутор	1913	4
Якубова	хутор	1913	5
Якубова	хутор	1913	6
<i>Вороновский район</i>			
Кудиновский (с/с)	поселок	1907	
Топки (быв. Романовский)	хутор	1907	45
Черненко	хутор	1920	17
<i>Зырянский район</i>			
Хохлаева (с/с)	деревня	1846	
Туралы	поселок	1919	23
<i>Ижморский район</i>			
Постниково (с/с)	село	1826	
Петровский	выселок	1925	40
<i>Ишимский район</i>			
Подломское (с/с)	село	1720	
Кальнина	хутор	1923	8
<i>Коларовский район</i>			
Петухово (с/с)	село	1625	
Сеноконец	хутор	1921	5
<i>Кривошеинский район</i>			
Анисимовский (с/с)	поселок	1910	84
Орешинский	поселок	1910	61
Горевский (с/с)	поселок	1907	

Продолжение табл. 10

1	2	3	4
Вайвод П. Н.	хутор	1910	5
Вайвод Г. Н.	хутор	1910	7
Вайвод	хутор	1908	7
Верзля А. Е.	хутор	1910	3
Вуцон О. С.	хутор	1910	7
Выростно М. М.	хутор	1910	3
Гульбинский	хутор	1910	5
Зейля Ф. П.	хутор	1910	8
Зусин И. А.	хутор	1910	9
Ивановский	поселок	1908	142
Ивдра	хутор	1908	3
Ивдра А. А.	хутор	1910	7
Кухар Ф. А.	хутор	1910	3
Литовкина А. Н.	хутор	1910	9
Литовкина М. Н.	хутор	1910	9
Медяковского	хутор	1910	5
Гастор Я. П.	хутор	1910	4
Пастор И. А.	хутор	1910	3
Пизель А. М.	хутор	1910	4
Пизель А. А.	хутор	1910	2
Пичугина А. И	хутор	1910	10
Приман О. И	хутор	1910	8
Русин С.П.	хутор	1910	5
Рыженков М. Ф.	хутор	1910	7
Строд К. А.	хутор	1910	7
Штыкин С. Т.	хутор	1910	10
Юхневич А. А.	хутор	1910	8
Юхневич О. А.	хутор	1910	6
Ярин А. А.	хутор	1910	9
Кривошеино (с/с)	село	1826	
Родинский Отрез гр. I	выселок	1911	25

Продолжение табл. 10

1	2	3	4
Родинский Отрез гр. II	поселок	1911	15
Родинский Отрез гр. III	поселок	1911	18
Родио	деревня	1698	296
Малиновский (с/с)	поселок	1920	
Бобренков	хутор	1913	8
Вуцон Ант.	хутор	1908	6
Индюковский	хутор	1908	4
Константиновский	поселок	1911	66
Константиновский	хутор	1911	8
Малиновский № 7	хутор	1908	12
Малиновский № 13	хутор	1908	25
Малиновский № 14	хутор	1908	20
Малиновский № 15	хутор	1908	21
Малиновский № 10	хутор	1908	13
Малиновский № 17	хутор	1908	16
Пизель Донат	хутор	1908	7
Пизель Яков	хутор	1908	6
Сондор Иван	хутор	1907	2
Сондор Ант.	хутор	1908	5
Сондор Ос.	хутор	1908	10
Утанана Ант.	хутор	1908	8
Чесновский	хутор	1908	5
Шнепса Каз.	хутор	1908	4
Юхневича Ант.	хутор	1908	3
Маличевский (с/с)	посёлок	1901	19
Бег Иван	хутор	1907	7
Бег Август	хутор	1907	4
Бег Игнат	хутор	1907	8
Бег Иосиф	хутор	1907	5
Вайгуль Иосиф	хутор	1907	4
Вайвод Ант	хутор	1907	3

Продолжение табл. 10

1	2	3	4
Вайвод Иосиф	хутор	1907	7
Вайвод Уст.	хутор	1907	6
Вайвод Савер	хутор	1907	2
Вуцон Виктор	хутор	1907	8
Вуцон Яков	хутор	1907	6
Выльцана Уст.	хутор	1907	4
Гавар Донаг	хутор	1907	5
Гавар Иван	хутор	1907	2
Гурчана Тад.	хутор	1907	4
Дамбита Ос.	хутор	1907	4
Дамбита Уст.	хутор	1907	8
Жираха П.	хутор	1907	6
Журомского	хутор	1907	4
Ивановского	хутор	1907	4
Крестовский	хутор	1912	5
Кришкиян	хутор	—	7
Кудля	хутор	1907	4
Куркуновский	поселок	1914	15
Лывко Б.	хутор	1907	3
Мерковского	хутор	1907	8
Пастор Пет.	хутор	1907	5
Пизель Игн.	хутор	1907	10
Пынка Ив.	хутор	1907	4
Пынка Осип	хутор	1907	4
Рибуль Ив.	хутор	1907	4
Русин Ив.	хутор	1907	3
Сондор Петра	хутор	1907	5
Сондор Николая	хутор	1907	5
Спулевский	поселок	1911	34
Спулевский Ос.	хутор	1910	7
Спулевский Андр.	хутор	1910	7

Продолжение табл. 10

1	2	3	4
Строда Егора	хутор	1907	6
Судник Петра	хутор	1907	6
Узулевич Анд.	хутор	1907	3
Узулевич С.	хутор	1907	31
Узулевич Иосифа	хутор	1907	3
Упенникова Георг.	хутор	1907	6
Черный Иван	хутор	1907	11
Черный Феликс	хутор	1907	6
Чесновский А.	хутор	1907	5
Чичеринский	поселок	1913	35
Ново-Кривошеинский с/с Ново-Кривошеинские хутора			
Саибр А.	хутор	1896	2
Междуреченские хутора			
Готина	хутор	1896	7
Саибр А.	хутор	1896	5
Молчановский район			
Колбинское (с/с)	село	1900	
Вуцана	хутор	1922	5
Нижне-Тювинский (с/с)	поселок	1900	
Клуневские	хутора	1912	11
Мадога	деревня	1903	79
Пономаревские	хутора	1913	26
Петропавловские (с/с)	хутора	1913	267
Романовский	поселок	1912	69
Таганцевский	поселок	1912	12
Ново-Кусковский район			
Кайбинские (с/с)	хутора	1897	322
Ново-Алексеевские	хутора	1897	207
Поломошинский район			
Власкова (с/с)	деревня	1650	

Продолжение табл. 10

1	2	3	4
Михельсон	хутор	1921	4
Судженский район			
Покровка (с/с)	деревня	1908	
Латышские хутора (Шеленовский выселок)	деревня	1906	155
Троицкий (с/с)	поселок	1884	
Крумен	хутор	1923	7
Крумен	хутор	1923	10
Яя - Петропавловское (с/с)	село	1899	
Спрогиса	хутор	1920	4
Тайгинский район			
Борисовский (с/с)	поселок	1907	
Стол Петра	хутор	1907	4
Дроздова Е. И. (с/с)	хутор	1909	
Бадуна	хутор	1907	4
Бергон	хутор	1917	4
Бирзака	хутор	1917	9
Бирзака	хутор	1917	10
Бородавский И. П.	хутор	1907	4
Буценик	хутор	1917	10
Буценик А. Е.	хутор	1917	6
Буценик П. Е.	хутор	1917	5
Буценик	хутор	1917	3
Буценик	хутор	1917	3
Буценик	хутор	1917	7
Вудлицкий	хутор	—	7
Вуцен П. И.	хутор	1917	8
Вуцелай	хутор	1917	12
Вуцелайтен	хутор	1917	6
Гайдук А. С.	хутор	1907	2
Гумбелес	хутор	1917	4

Продолжение табл. 10

1	2	3	4
Гяроме И. И.	хутор	1917	4
Домбровский	хутор	1917	4
Домбровский	хутор	1917	6
Дравер	хутор	1917	3
Зепп И. А.	хутор	1907	4
Зепп Э. А.	хутор	1907	5
Кведор И. А	хутор	1917	4
Кведор З. А.	хутор	1917	5
Кокина И. И	хутор	1917	6
Коршенок	хутор	1917	3
Кудейкаир Э.	хутор	1907	9
Куцейкаир Э.	хутор	1917	7
Ладзан Г.	хутор	1917	6
Лапушна У. У.	хутор	1907	7
Ластун И. А	хутор	1917	5
Лацкайнока Д. И.	хутор	1907	7
Лач И.	хутор	1917	4
Лач	хутор	1917	5
Лепин П. А.	хутор	1917	6
Лоян	хутор	—	5
Масина И. П	хутор	1907	5
Мольника Пав.	хутор	1907	5
Мольника П.Л.	хутор	1907	4
Мукт	хутор	1907	6
Ракштанец	хутор	1917	2
Реут	хутор	1917	4
Рымша	хутор	1917	3
Сереник И.К.	хутор	1917	7
Цируль	хутор	1917	5
Шваркст П.Д.	хутор	1917	5
Шваркст Д.Я.	хутор	1917	4

Продолжение табл. 10

1	2	3	4
Таловка (с/с)	село	1845	
Аукшмутский	хутор	—	5
Дыманта	хутор	—	11
Кузмина	хутор	—	3
Нейщенина	хутор	—	10
Нейщенина	хутор	—	7
Средне-Таловские	хутора	1894	91
Усть-Бородавские	хутора	1903	94
Томский район			
Бобровка (с/с)	деревня	1897	
Прикул	хутор	1902	9
Васильевка (с/с)	деревня	1888	
Анспука	хутор	1916	8
Врица	хутор	1916	8
Вьльцена	хутор	1916	6
Зазана Андрея	хутор	1916	7
Зазана Антипа	хутор	1916	3
Мазура	хутор	1916	4
Мейкшина Ив. Ев.	хутор	1916	10
Мейкшина Ив. Ив.	хутор	1916	8
Михайловка	деревня	1888	130
Рубиных	хутор	1916	11
Спицына	хутор	1916	3
Упенько	хутор	1916	5
Цепля	хутор	1916	6
Шпуля	хутор	1916	9
Двухречье (с/с)	поселок	1895	
Германа О. М.	хутор	1912	6
Германа А. О.	хутор	1912	7
Кузовлева (с/с)	деревня	1727	
Аупе	хутор	1910	7

1	2	3	4
Казачьи	хутора	1911	32
Каспарон	хутор	1916	9
Кивера	хутор	1909	6
Крепис	хутор	1910	2
Лево-Шестаковские	хутора	1910	15
Логовые	хутора	1911	23
Петровский	хутор	1876	8
Пуц	хутор	1910	6
Реженка	деревня	1891	84
Ручковский	хутор	1910	32
Сотникова	хутор	1910	10
Узолина	хутор	1909	10
Чач	хутор	1918	7
Наумовка (с/с)	село	1888	
Прытковские	хутора	1912	89

Примечания. 1. Составлено по: *Список населенных мест Сибирского края.* – Новосибирск, 1928. – Т. I. Округа Юго-Западной Сибири; 1929. – Т. II. Округа Северо-Восточной Сибири.

2. Наименования округов, районов и селений приведены в таблице в соответствии с написанием первоисточника.

3. В этой таблице “—” в ячейке третьего столбца означает, что данные о времени создания населенного пункта отсутствуют.

4. Пустая ячейка в четвертом столбце в строке с указанием сельского совета (с/с) свидетельствует о том, что в данном селении выраженное наличие латышей не зафиксировано.

Таблица 11

**Селения западных округов Сибирского края
с преобладающим эстонским населением
(по итогам Всесоюзной переписи населения 1926 г.)**

Наименования округов, районов, сельсоветов и населенных пунктов	Род населенного пункта	Год основания	Число жителей (чел.)
1	2	3	4
БАРАБИНСКИЙ ОКРУГ			
<i>Кыштовский район</i>			
Березовка (с/с)	деревня	1825	
Николаевка	деревня	1897	348
<i>М.-Красноярский район</i>			
Варбыза (с/с)	деревня	1840	
Аннинский № 11	хутор	—	5
Фридриховский	поселок	1908	29
Толстовка (с/с)	деревня	1896	
Левакуль 2-й	хутор	1924	17
<i>Татарский район</i>			
Васюган (Павловка) (с/с)	поселок	—	214
Васюганский № 1	хутор	—	52
Васюганский № 2	хутор	—	
Васюганский № 3	хутор	—	
Васюганский № 6	хутор	—	
Васюганский № 7	хутор	—	
Васюганский № 8	хутор	—	
Васюганский № 10	хутор	—	
Васюганский № 11	хутор	—	
Говорященский № 1	хутор	—	34
Говорященский № 2	хутор	—	
Говорященский № 3	хутор	—	
Лопатино (с/с)	деревня	—	
Власкино	деревня	—	105
Розенталь (с/с)	деревня	—	343

Продолжение табл. 11

1	2	3	4
Алликос	хутор	—	3
Вилу	хутор	—	3
Бинк	хутор	—	3
Вяги	хутор	—	7
Коэмец	хутор	—	4
Лосберг	хутор	—	3
Лукнер	хутор	—	4
М. Розенталь	выселок	—	82
Пихлакос	хутор	—	6
Потсей	хутор	—	6
Потсей	хутор	—	3
Тиганик	хутор	—	12
Турвас	хутор	—	10
Степановка 1-ая (Кирюшинка) (с/с)	деревня	—	
Китнарва	деревня	—	218
Семеновка (с/с)	село	—	
Полуденка	поселок	—	120
Успенка (Кривинка) (с/с)	деревня	—	
Ускуль (с/с)	деревня	—	310
Арокульский	хутор	—	123
Арокуль (Воленский)	деревня	—	
Березовка	деревня	—	174
Березовский	хутор	—	
Бахмахские хутора			
Ааля	хутор	—	5
Амера	хутор	—	4
Бахмана	хутор	—	4
Вилленберга	хутор	—	9
Виарта (Корчагинского клина)	хутор	—	2
Верш	хутор	—	3
Вяхиль № 1	хутор	—	4

Продолжение табл. 11

1	2	3	4
Вяхиль № 2	хутор	—	4
Колка	хутор	—	3
Кура	хутор	—	7
Кайди	хутор	—	3
Коикса (Корчагинского клина)	хутор	—	7
Кофмана (Корчагинского клина)	хутор	—	2
Картуль № 1	хутор	—	11
Картуль № 2	хутор	—	4
Картуль № 3	хутор	—	5
Картуль № 4	хутор	—	10
Лугенберг	хутор	—	2
Лугенберг	хутор	—	2
Майк	хутор	—	1
Миттус № 1	хутор	—	4
Миттус № 2	хутор	—	6
Намзин № 1 (Корчагинского клина)	хутор	—	6
Намзин № 2 (Корчагинского клина)	хутор	—	7
Нормак	хутор	—	5
Пенклика	хутор	—	5
Петерсон	хутор	—	6
Поль	хутор	—	4
Сагур	хутор	—	3
Себер	хутор	—	7
Сируль № 1	хутор	—	2
Сируль № 2	хутор	—	3
Тикс	хутор	—	4
Тера (Корчагинского клина)	хутор	—	5
Тикс	хутор	—	3
Ууса	хутор	—	6
Уршон (Корчагинского клина)	хутор	—	6
Хабе	хутор	—	3

Продолжение табл. 11

1	2	3	4
Яacobсона	хутор	—	3
Чановский район			
Оравка (с/с)	деревня	—	488
БАРНАУЛЬСКИЙ ОКРУГ			
Верх-Чумышский район			
Малая Таловка (Синюхинского сельсовета) (с/с)	деревня	1912	
Вейт И.О.	хутор	1912	5
Крепе О. К.	хутор	1923	3
Лепнер А. Я	хутор	1910	3
ЛепнерЛ. Я.	хутор	1912	4
Ливенталь А. М.	хутор	1922	4
Отэн Э. Д.	хутор	1917	6
Танклер	хутор	1913	4
Трейер Ю.	хутор	1914	4
Трейер Ю. Ю.	хутор	1914	2
Косихинский район			
Плотниково (с/с)	деревня	1807	
Койт	поселок	1915	58
Чумышский район			
Сережиха (с/с)	деревня	1909	
Лебедиха	деревня	1909	366
Шелаболихинский район			
Старо-Обинцево (с/с)	село	1800	
Аврора	поселок	1924	79
БИЙСКИЙ ОКРУГ			
Быстро-Истокский район			
Ново-Ивановка (с/с)	поселок	1891	
Щербакова	выселок	1917	152
КУЗНЕЦКИЙ ОКРУГ			
Ленинский район			

Продолжение табл. 11

1	2	3	4
Ново-Покосминская (Едакина) (с/с)	деревня	—	
Малая Эстония	поселок	—	58
НОВОСИБИРСКИЙ ОКРУГ			
<i>Алексеевский район</i>			
Орловский (с/с)	поселок	1907	
Ильинский № 12	хутор	1907	12
Линдовский № 3	хутор	1913	6
Линдовский № 7	хутор	1913	6
Линдовский № 13	хутор	1913	7
<i>Гутовский район</i>			
Сурково (с/с)	деревня	—	
Эстоно-Семеновский	хутор	1907	116
<i>Карпысакский район</i>			
Верх-Изылинский (с/с)	поселок	1907	
Конгровский	хутор	1911	19
Чупениха	хутор	1910	33
Пермский (с/с)	поселок	1907	
Выдринские	хутора	1908	94
<i>Ояшинский район</i>			
Верх-Эстонские хутора (с/с)	хутора	1912	457
<i>Чулымский район</i>			
Каяк (с/с)	село	1650	
Каякские хутора:			
Баландин	хутор	1915	11
Баландин	хутор	1915	3
Белова	хутор	1915	2
Ида Арно	хутор	1918	3
Ильвес	хутор	1915	7
Ильвес К.	хутор	1915	2
Каро	хутор	1915	5

Продолжение табл. 11

1	2	3	4
Кибель	хутор	1915	2
Киналер	хутор	1915	9
Кольдберг	хутор	1915	8
Куллес	хутор	1915	10
Кяерь	хутор	1915	6
Кяерь Юган	хутор	1915	4
Максимов	хутор	1915	8
Мяни Еди	хутор	1915	8
Мяни Уго	хутор	1915	4
Обранд.	хутор	1915	8
Обухов	хутор	1915	5
Парц Ив.	хутор	1915	8
Педра	хутор	1915	2
Петерсон Юган	хутор	1915	4
Прохоров	хутор	1915	5
Пуный	хутор	1915	7
Пусой	хутор	1915	12
Тани	хутор	1915	5
Трелаль	хутор	1915	5
Туй	хутор	1915	5
Янсон	хутор	1915	13
Преображенский (с/с)	поселок	1902	
Петерсона	хутор	1908	8
ОМСКИЙ ОКРУГ			
<i>Ачаирский район</i>			
Балтин	хутор	1914	3
Неве Арнольд	хутор	1914	5
Неве Исаак	хутор	1914	7
Скиллерт	хутор	1914	6
Тувикен	хутор	1914	3
<i>Бородинский район</i>			

Продолжение табл. 11

1	2	3	4
Шпехтовский с/с			
Роза	артель	1871	56
Исиль-Кульский район			
Кромы (с/с)	село	1914	
Кучубаева дача	односелье	1918	4
Кульджугутский (с/с)	хутор	—	
Балтийский	хутор	1922	139
Калачинский район			
Золотая Нива (с/с)	деревня	1895	586
Вили Август	хутор	1903	5
Винклер Манго	хутор	1895	8
Винклер Ян	хутор	1916	6
Вяре Вил.	хутор	1908	4
Ильвес	хутор	1908	6
Ильвес Алекс.	хутор	1903	2
Ильвес П.	хутор	1903	4
Керилен	хутор	1895	9
Колоцк	хутор	1895	8
Матеус В.	хутор	1904	4
Матеус К.	хутор	1904	4
Мельцас	хутор	1895	6
Паклер	хутор	1908	2
Пихо	хутор	1895	5
Пароварт	хутор	1908	4
Разенберг	хутор	1895	2
Турвак	хутор	1913	8
Ивановка (с/с)	деревня	1892	662
Ново-Ревельский	хутор	1912	26
Новый-Ревель	деревня	—	302
Ковалево (с/с)	деревня	1881	642
Лепман	хутор	1917	9

Продолжение табл. 11

1	2	3	4
Медвежья Грива (с/с)	деревня	1911	
Ильмоярова	заимка	1897	9
Старый Ревель (с/с)	деревня	1859	196
Новый Гельсингфорс	выселок	1925	145
Орловка	выселок	1925	106
Симсоновка	выселок	1926	67
Уварово	выселок	1926	34
Крестинский район			
Алексеевский (Калачево) (с/с)	поселок	1908	
Илисон	хутор	1912	5
Крутинский район			
Филипповский (с/с)	поселок	1923	304
Ширяева (с/с)	деревня	1776	
Высоковский	поселок	1907	90
Называевский район			
Большая Сафониха (с/с)	деревня	—	
Балтийский	поселок	1907	135
Сосновский район			
Цветнополе (с/с)	деревня	1906	
Зубовский	поселок	1923	65
Лиговский	хутор	1923	5
Посадский	хутор	1920	63
Поливановка	деревня	1906	250
Рыбацкий	хутор	1922	22
Ямской	хутор	1924	8
Таврический район			
Пальцевка (с/с)	поселок	1911	
Дворянский хут. № 1 (Ковер)	хутор	1913	6
РУБЦОВСКИЙ ОКРУГ			
Змеиногорский район			
Екатерининское (с/с)	село	1760	

Продолжение табл. 11

1	2	3	4
Тэнг	заимка	1920	2
Змеиногорск (с/с)	село	1725	
Марьина	заимка	1902	4
Карамышевское (с/с)	село	1776	
Мельница Кайда	мельница	1876	4
Лифляндский (с/с)	поселок	1902	166
<i>Кольванский район</i>			
Казанцево (с/с)	село	1732	
Локтевка	поселок	1903	136
Кольвань (с/с)	село	1726	
Гусакова	заимка	1914	37
Ипец Карл	заимка	1915	7
Пренумана	заимка	1910	6
<i>Курьинский район</i>			
Трусово (с/с)	село	1870	
Мельница Тэдэра	мельница	1920	10
<i>Покровский район</i>			
Эстония (с/с)	поселок	1899	448
Весна	поселок	1922	19
Комиссаровка	поселок	1917	134
СЛАВГОРОДСКИЙ ОКРУГ			
<i>Ключевской район</i>			
Эстония (с/с)	поселок	1908	98
ТАРСКИЙ ОКРУГ			
<i>Екатерининский район</i>			
Верхне-Бобровский с/с (Группа Верхне-Бобровских хуторов)			
Кяго	хутор	1902	3
Лука	хутор	1921	7
Лука	хутор	1900	6
Лука	хутор	1900	1

Продолжение табл. 11

1	2	3	4
Лукка А.	хутор	1900	4
Пармин	хутор	1898	5
Педера	хутор	1900	4
Яска	хутор	1920	9
Яска	хутор	1920	4
Яска	хутор	1920	3
Яска	хутор	1915	3
Егоровская (с/с)	деревня	—	
Вассер	хутор	1900	5
Вейкор	хутор	1897	7
Вейкера	хутор	1897	9
Вертман	хутор	1827	5
Вертман	хутор	1897	9
Кокка	хутор	1898	3
Коссара	хутор	1917	3
Краава	хутор	1897	8
Лаас	хутор	1897	5
Леттика	хутор	1897	3
Лильмана	хутор	1897	4
Лукка	хутор	1909	2
Мазик Анны	хутор	1899	2
Метца	хутор	1915	3
Метца	хутор	1907	5
Оровера	хутор	1900	8
Оровера	хутор	1908	2
Парминга	хутор	1902	2
Парминга	хутор	1900	4
Парминга	хутор	1900	3
Раак	хутор	1897	6
Садумсена	хутор	1905	5
Садумсена	хутор	1899	9

Продолжение табл. 11

1	2	3	4
Сая	хутор	1915	8
Сая И.	хутор	1900	6
Скалер	хутор	1900	2
Скалер	хутор	1908	6
Скалер	хутор	1900	11
Скрузона	хутор	1900	7
Суя	хутор	1915	3
Тета	хутор	1897	9
Тислер	хутор	1897	4
Тислера	хутор	1897	5
Труппа	хутор	1897	7
Тугеус	хутор	1897	6
Тута	хутор	1897	9
Тэт	хутор	1900	9
Удраса	хутор	1897	5
Удраса	хутор	1907	4
Уйба (Цибуш)	хутор	1909	4
Хилата	хутор	1902	3
Хилата	хутор	1902	4
Хирг	хутор	1900	6
Циркля	хутор	1900	5
Циркля	хутор	1900	6
Цускман	хутор	1900	5
Екатерининское (с/с)	село	1715	
Алаюген	хутор	1911	4
Алаюген М.	хутор	1911	3
Ала М.	хутор	1911	6
Ала П.	хутор	1910	4
Андерсон	хутор	1910	5
Василь	хутор	1918	5
Вильп	хутор	1920	3

Продолжение табл. 11

1	2	3	4
Илус	хутор	1906	4
Илус	хутор	1908	4
Илус	хутор	1907	5
Кок	хутор	1907	4
Комус	хутор	1910	6
Крус	хутор	1906	8
Кукс	хутор	1907	3
Кукс	хутор	1907	2
Кукс	хутор	1907	4
Кюбар	хутор	1911	5
Лемац	хутор	1918	4
Лиль	хутор	1907	5
Лиль	хутор	1910	2
Мазик	хутор	1916	3
Мазик	хутор	1911	5
Марк	хутор	1916	6
Мюрк	хутор	1906	3
Паузет	хутор	1912	4
Полусон	хутор	1911	4
Помдалон	хутор	1919	4
Пранц	хутор	1906	6
Пюу	хутор	1913	3
Раак	хутор	1911	2
Ребан	хутор	1906	6
Ребан	хутор	1906	3
Ребан	хутор	1916	5
Реенгольд	хутор	1920	5
Реенгольд	хутор	1907	4
Реенгольд	хутор	1907	6
Реенгольд	хутор	1908	6
Реет	хутор	1907	5

Продолжение табл. 11

1	2	3	4
Реет	хутор	1906	2
Реет	хутор	1906	6
Реет	хутор	1906	4
Сова	хутор	1916	6
Совер	хутор	1906	5
Тислер	хутор	1907	4
Тислер	хутор	1907	4
Хинкан	хутор	1906	4
Эсне	хутор	1906	3
Петровка 2-я (с/с)	деревня	1880	
Матер	хутор	1909	9
Цуксман	хутор	1909	4
Юрьевский с/с			
Анкова	хутор	1908	5
Блум	хутор	1898	3
Бомбе	хутор	1900	4
Вальтера	хутор	—	7
Вентра	хутор	1910	7
Вильк П.	хутор	1902	5
Вильк Як.	хутор	1900	5
Висман	хутор	1900	8
Висман	хутор	1900	6
Вяхк А.	хутор	1900	6
Вяхк Мария	хутор	1901	7
Иванова А.	хутор	1899	5
Канен И.	хутор	1916	5
Каукс	хутор	1900	9
Керус	хутор	1900	6
Керус	хутор	1900	5
Ковга	хутор	1896	8
Колин	хутор	1909	8

Продолжение табл. 11

1	2	3	4
Коль И.	хутор	1907	5
Коль М.	хутор	1907	6
Крузе	хутор	1900	2
Крав П.	хутор	1909	4
Крузе Ян	хутор	1900	9
Кюпер И.	хутор	1896	7
Лепик Г.	хутор	1908	7
Лепик Е.	хутор	1907	4
Леямусер	хутор	1900	6
Ликфельд	хутор	1904	5
Мазик	хутор	1908	4
Мерковский	хутор	1899	3
Миллер	хутор	1897	4
Ольман	хутор	1899	4
Парфонов	хутор	1900	5
Педер Г.	хутор	1907	3
Пронц Як.	хутор	1897	3
Пусьен	хутор	1910	5
Пюсен Рейн	хутор	1910	2
Ребанс	хутор	1899	9
Ребанс А.	хутор	1923	4
Сак	хутор	1897	3
Сибюл	хутор	1897	6
Сибюл А.	хутор	1897	4
Сок	хутор	1916	7
Сузик	хутор	1900	4
Сура	хутор	1900	5
Там П.	хутор	1903	3
Тедер А.	хутор	1897	8
Тедер К.	хутор	1897	6
Тедер Я.	хутор	1899	7

Продолжение табл. 11

1	2	3	4
Тугеус Х.	хутор	1898	3
Уйба	хутор	1897	5
Хайн	хутор	1907	2
Хилар	хутор	1909	6
Хилар	хутор	1898	4
Цуксман	хутор	1898	8
Экс Д.	хутор	1900	2
Эльбрат	хутор	1897	3
Элисар	хутор	1902	11
Эрма Мих.	хутор	1899	6
Юрц Л.	хутор	1896	2
Юрц М.	хутор	1899	4
Юрьевская школа	хутор	1913	1
Ярвец	хутор	1897	4
<i>Знаменский район</i>			
Богдановский (с/с)	хутор	1907	
Картсона	хутор	—	2
Ориково (с/с)	деревня	1850	
Эстония	деревня	1906	197
<i>Муромцевский район</i>			
Надеждинский (с/с)	поселок	1910	
Леонова	хутор	1911	6
<i>Седельниковский район</i>			
В.-Баклянка (с/с)	село	1896	
Эстонский	хутор	1890	221
Ново-Уйск (Шайтанка) (с/с)	деревня	1860	
Лилейка	деревня	1896	310
Черноярский	хутор	1912	14
Тереуль (с/с)	деревня	1897	
Раукинский, маслозавод	хутор	1911	64
ТОМСКИЙ ОКРУГ			

Продолжение табл. 11

1	2	3	4
Болотнинский район			
Александровская (с/с)	деревня	1906	
Куль	хутор	1914	6
Михайловский	хутор	—	7
Мало-Черная (с/с)	деревня	1893	
Сепп	хутор	1918	8
Степановой	хутор	1922	7
Просококово (с/с)	село	1806	
Мельница Уйбы	мельница	1910	9
Северный (с/с)	поселок	1908	
Биндвал Ив.	хутор	—	5
Ванина	хутор	1908	6
Ведро	хутор	1908	7
Кальн А.	хутор	1908	4
Кальн Я. М	хутор	1908	7
Каменюк	хутор	1908	6
Кеба	хутор	—	1
Климсона	хутор	1908	4
Когжеля (Конгрополо)	хутор	1908	7
Коппель	хутор	1908	5
Котта М. (Тивас)	хутор	1908	7
Кубер	хутор	—	7
Курсмана	хутор	1908	4
Кюнапи	хутор	1912	6
Лунберг Ян	хутор	1908	2
Лунд	хутор	—	7
Майньюм (Елеб)	хутор	—	2
Мякина Юрия	хутор	1908	3
Мячи	хутор	—	3
Никольский	хутор	—	5
Пюви Ив.	хутор	1908	9

Продолжение табл. 11

1	2	3	4
Рятуит	хутор	1912	4
Сутт А.	хутор	1912	4
Сутт Карл Ан.	хутор	1908	6
Тивас Густава	хутор	1908	6
Тови	хутор	—	2
Уйба А.	хутор	—	7
Верх-Чебулинский район			
Козеюль (с/с)	село	1907	
Ново-Сельские	хутора	1909	29
Зачулымский район			
Березовка (с/с)	деревня	1902	579
Калиновка (с/с)	деревня	1900	
Куличек	поселок	1907	35
Линда	поселок	1906	232
Медодатская (с/с)	деревня	—	306
Лилленгофская	деревня	1905	347
Зырянский район			
Вамболинские (Вамбола) (с/с)	хутора	1908	766
Свободинка	деревня	1907	117
Ижморский район			
Ново-Орловка (Благое) (с/с)	деревня	1863	
Коробово	хутор	—	32
Ишимский район			
Турунтаево (с/с)	село	1776	
Мельница Медведчикова-Великосельская	мельница	—	9
Мариинский район			
Кайдулинские (с/с)	хутора	1908	514
Комиссаровка (с/с)	деревня	1836	
Луик	кордон	1924	4
Мальковские (с/с)	хутора	1908	413

Окончание табл. 11

1	2	3	4
Николаевка (с/с)	деревня	1894	
Лукинские	хутора	1920	87
Новый Путь	хутор	1925	22
Юрьевские хутора (с/с)	хутора	1910	317
Судженский район			
Троицкий (с/с)	поселок	1884	
Сутт	хутор	1908	4
Сээр	хутор	1923	7
Троицкий район			
Кольцовка (с/с)	поселок	1900	367
Будовка	поселок	1898	94
Тихеевский (с/с)	поселок	1902	
Большой Зимовский	хутор	1905	88
Нижний Единис	хутор	1908	21
Серединный	хутор	1907	7
Средний Единис	хутор	1908	11

Примечания. 1. Составлено по: *Список населенных мест Сибирского края.* – Новосибирск, 1928. – Т. I. Округа Юго-Западной Сибири; 1929. – Т. II. Округа Северо-Восточной Сибири.

2. Наименования округов, районов и селений приведены в таблице в соответствии с написанием первоисточника.

3. В этой таблице “—” в ячейке третьего столбца означает, что данные о времени создания населенного пункта отсутствуют.

4. Пустая ячейка в четвертом столбце в строке с указанием сельского совета (с/с) свидетельствует о том, что в данном селении выраженное наличие эстонцев не зафиксировано.

Таблица 12

**Селения восточных округов Уральской области
с обозначенным итогами Всесоюзной переписи населения
1926 г. наличием латышского населения**

Наименование округов, районов, сельсоветов и населенных пунктов	Род населен- ного пункта	Всё население (чел.)	В т. ч. латыши (чел.)
1	2	3	4
ИШИМСКИЙ ОКРУГ			
<i>Армизонский район</i>			
<i>Армизонский с/с</i>			
<i>Мельница</i>	мельница	47	26
<i>Вьялковский с/с</i>			
<i>Бердюгина</i>	деревня	482	3
<i>Викуловский район</i>			
<i>Базарихинский с/с</i>			
Салтыковский (Русачиха)	поселок	132	73
<i>Ильинский район</i>			
<i>Шаблькинский с/с</i>			
Булановка	деревня	166	9
<i>Ламенский район</i>			
<i>Дмитриевский с/с</i>			
Малая Тарасовка	деревня	217	4
<i>Сладковский район</i>			
<i>Новомаслянский с/с</i>			
Орловка (Комаровка 2-я)	деревня	255	8
<i>Станиченский с/с</i>			
Шадрино (Камай, Мальцево)	деревня	262	11
<i>Сорокинский район</i>			
<i>Желнинский с/с</i>			
Крутой	поселок	142	6

Продолжение табл. 12

1	2	3	4
<i>Стрельцовский с/с</i>			
Крутиха	деревня	248	1
ТЮМЕНСКИЙ ОКРУГ			
<i>Емуртлинский район</i>			
<i>Уваровский с/с</i>			
Еремина (Шумарина)	деревня	718	2
<i>Липчинский район</i>			
<i>Елкинский с/с</i>			
Елкина	деревня	495	2
<i>Нижнетавдинский район</i>			
<i>Понизовский с/с</i>			
Сигарка (-ский), Первая	деревня	223	5
<i>Чугунаевский с/с</i>			
Добринский (Крутой)	поселок	216	89
<i>Новозаимский район</i>			
<i>Новозаимский с/с</i>			
Новая Заимка (-ское)	село	2 632	10
<i>Тюменский район</i>			
<i>Миягинский с/с</i>			
Тангач	деревня	144	4
<i>Переваловский с/с</i>			
Подъем	ж.д. поселок	59	5
<i>Успенский с/с</i>			
Успенское (Большие Кармаки)	село	1 729	13
<i>Червишевский с/с</i>			
Червишево (-ское)	село	1 221	6
<i>Ялutorовский район</i>			
<i>Бердюжинский с/с</i>			
Бердюгино (-ское, Бердюжье)	село	852	4

Окончание табл. 12

1	2	3	4
<i>Глазуновский с/с</i>			
Займка (б. Колмакова)	займка	375	14
<i>Семеновский с/с</i>			
<i>Семенова</i>	деревня	513	3
<i>Томиловский с/с</i>			
Казарма охраны ж.д. состава 401 км	ж.д. казарма	13	4
<i>Чукреевский с/с</i>			
Разъезд ж.д. № 23	ж.д. разъезд	58	2
ТОБОЛЬСКИЙ ОКРУГ			
<i>Дубровский район</i>			
<i>Березовский с/с</i>			
Подволошная (Кошкаим, Выдумка)	деревня	324	1
<i>Салинский с/с</i>			
<i>Салинское</i> (Салы)	село	506	2

Примечания. 1. Составлено по: *Список населенных пунктов Уральской области.* – Свердловск, 1928. – Т. IV. Ишимский округ; Т. XII. Тобольский округ; Т. XIV. Тюменский округ.

2. Наименования округов, районов, селений и сельсоветов приведены в таблице в соответствии с написанием первоисточника.

3. Курсивом выделены названия селений, являвшихся центрами сельсоветов.

Таблица 13

**Селения восточных округов Уральской области
с обозначенным итогами Всесоюзной переписи населения
1926 г. наличием эстонского населения**

Наименование округов, районов, сельсоветов и населенных пунктов	Род населен- ного пункта	Всё население (чел.)	В т. ч. эстонцы (чел.)
1	2	3	4
ИШИМСКИЙ ОКРУГ			
<i>Армизонский район</i>			
<i>Снигиревский с/с</i>			
<i>Песьяник</i>	деревня	266	7
<i>Аромашевский район</i>			
<i>Аромашевский с/с</i>			
<i>Гоголевка</i>	поселок	127	9
<i>Больше-Скареднинский с/с</i>			
<i>Больше-Скаредная</i>	деревня	549	3
<i>Сорочкинский с/с</i>			
<i>Батурина (-ский)</i>	деревня	178	10
<i>Деревушка</i>	деревня	72	9
<i>Викуловский район</i>			
<i>Базарихинский с/с</i>			
<i>Салтыковский (Русачиха)</i>	поселок	132	58
<i>Балаганский с/с</i>			
<i>Балаганы (-ское)</i>	село	779	2
<i>Боровской с/с</i>			
<i>Новая Боровая</i>	деревня	148	6
<i>Бородинский с/с</i>			
<i>Таловка</i>	поселок	54	33
<i>Ермаковский с/с</i>			
<i>Лужки</i>	хутор	7	7
<i>Заборский с/с</i>			
<i>Бурмистрова (Мокрушина)</i>	деревня	366	4

Продолжение табл. 13

1	2	3	4
<i>Котачигинский с/с</i>			
Анценский (Анцлан, Калинов Увал)	поселок	179	43
Котачиги	деревня	395	5
<i>Смирновский с/с</i>			
Западная Боровлянка	поселок	111	18
ТЮМЕНСКИЙ ОКРУГ			
<i>Исетский район</i>			
<i>Исетский с/с</i>			
<i>Исетское</i>	село	1 067	1
<i>Новозаимский район</i>			
<i>Старозаимский с/с</i>			
<i>Старая Заимка</i>	деревня	1 244	1
<i>Талицкий район</i>			
<i>Вновьюрьмытский с/с</i>			
Заречная	деревня	537	2
<i>Чупинский 2-й с/с</i>			
Разъезд ж.д. № 11	ж.д. разъезд	16	4
<i>Тугулымский район</i>			
<i>Лучинкинский с/с</i>			
<i>Лучинкина</i>	деревня	770	2
<i>Тюменский район</i>			
<i>Балдинский с/с</i>			
<i>Малая Балда</i>	село	608	5
<i>Переваловский с/с</i>			
Елань	деревня	512	5
<i>Утяшевский с/с</i>			
<i>Утяшево (-ское)</i>	село	530	1
<i>Юргинский район</i>			
<i>Бушуевский с/с</i>			
Бушуева (Российская)	деревня	867	3

Окончание табл. 13

1	2	3	4
Ялуторовский район			
<i>Памятновский с/с</i>			
Свиньиная	деревня	145	1
<i>Семеновский с/с</i>			
Меньшикова	деревня	411	1
Ярковский район			
<i>Бачалинский с/с</i>			
Кустерский	выселок	18	2

Примечания. 1. Составлено по: *Список населенных пунктов Уральской области.* – Свердловск, 1928. – Т. IV. Ишимский округ; Т. XII. Тобольский округ; Т. XIV. Тюменский округ.

2. Наименования округов, районов, селений и сельсоветов приведены в таблице в соответствии с написанием первоисточника.

3. Курсивом выделены названия селений, являвшихся центрами сельсоветов.

Таблица 14

Численность латышей и эстонцев в регионах Западной Сибири по итогам Всесоюзной переписи населения 1939 г. (чел.)

Административная единица	Всё население	Латыши и латгальцы	Эстонцы
Алтайский край	2 498 597
Новосибирская область	4 050 260	10 083	9 157
Омская область	2 378 410	7 405	7 837

Примечание. Составлено по: *Всесоюзная перепись населения 1939 г.* Основные итоги. – М., 1992.

Таблица 15

Динамика численности латышей в регионах Западной Сибири в 1959-2002 гг. Оба пола. Всё население / в т. ч. сельское (чел.)

Регион	1959 г.	1970 г.	1979 г.	1989 г.	2002 г.
Алтайский край	417	257
	94
Кемеровская область	678
	115
Новосибирская область	2 459	1 928	1 714	1 217	808
	625	454	330
Омская область	6 993	4 231	3 761	3 218	2 235
	...	2 818	2 146	1 688	1 164
Томская область	3 573	1 560	1 404	1 112	726
	...	939	747	571	358
Тюменская область	448	664

в т.ч.: ХМАО-Югра	52	296

ЯНАО	44	133

Юг	235

Примечание. Составлено на основе данных, исчисленных по следующим источникам: *Итоги Всероссийской переписи населения – 2002*: Стат. сб. в 11-ти частях. – Тюмень: Тюм. обл. ком. госстатистики, 2005. – Ч. 3. Национальный состав населения в Тюменской области; *Итоги Всероссийской переписи населения 2002 года*. – Кемерово, 2005. – Вып. 5. Национальный состав населения; *Итоги Всесоюзной переписи населения 1959 года*. РСФСР. – М.: Госстатиздат ЦСУ РСФСР, 1963; *Итоги Всесоюзной переписи населения 1970 года*. – Кемерово, 1971; *Население Новосибирской области* (итоги Всесоюзной переписи населения на 15 января 1959 г.). – Новосибирск, 1961; *Население Новосибирской области* (по данным Всероссийской переписи населения 2002 года). – Новосибирск, 2004; *Население Новосибирской области* (по данным Всесоюзной переписи населения на 15 января 1970 года). – Новосибирск, 1971; *Национальный состав муниципальных об-*

разований Томской области по итогам Всероссийской переписи населения 2002 г.: Стат. сб. – Томск: Томскоблстат, 2004; *Национальный* состав населения (распределение населения отдельных национальностей по полу, возрасту, языку, состоянию в браке, уровню образования, общественным группам и источникам средств существования) // Мат-лы Всесоюз. переписи населения 1979 года. – Тюмень: Стат. упр. Тюм. обл., 1989; *Национальный* состав населения Алтайского края: Итоги Всероссийской переписи населения 2002 года. – Барнаул, 2005; *Национальный* состав населения Новосибирской области (по данным Всероссийской переписи населения 2002 года). – Новосибирск, 2005; *Национальный* состав населения Новосибирской области (по данным Всесоюзной переписи населения 1979 года). – Новосибирск, 1981; *Национальный* состав населения Омской области (по данным Всероссийской переписи населения 2002 года). – Омск, 2005; *Национальный* состав населения РСФСР (по данным Всесоюзной переписи населения 1989 г.). – М., 1990; *Национальный* состав населения Тюменской области (итоги Всесоюзной переписи населения 1989 года). – Тюмень, 1990; *Национальный* состав населения Тюменской области (по данным Всесоюзной переписи населения 1970 года). – Тюмень, 1973; *О некоторых* показателях состава населения Тюменской области (по данным Всесоюзной переписи населения 1970 года). – Тюмень, 1971; *Справка* № 11-01-04/230 от 27.09.2006 / Территориальный орган Федеральной службы государственной статистики по Омской области; *Справка* № 03/11-75 от 22.12.2006 / Территориальный орган Федеральной службы государственной статистики по Томской области; *Численность* и размещение населения, половой и национальный состав, возрастная структура и уровень образования населения Тюменской области (по данным Всесоюзной переписи населения 1959 года). – Тюмень, 1961 (служ. экз.); *Таблицы* распределения населения по наиболее многочисленным национальностям по данным всесоюзных переписей населения 1959, 1970, 1979 и 1989 г. по городам и сельским районам Алтайского края / Территориальный орган Федеральной службы государственной статистики по Алтайскому краю (служ. экз.).

Таблица 16

Динамика численности эстонцев в регионах Западной Сибири в 1959-2002 гг. Оба пола. Всё население / в т. ч. сельское (чел.)

Регион	1959 г.	1970 г.	1979 г.	1989 г.	2002 г.
Алтайский край	583	420
	212
Кемеровская область	858
	269
Новосибирская область	2 353	1 974	1 399
	1 359	969	729
Омская область	6 053	5 160	4 544	4 069	3 025
	...	3 834	3 022	2 412	1 720
Томская область	1 870	1 374	1 054	916	751
	799	673	543
Тюменская область	691	584

в т.ч.: ХМАО-Югра	52	182

ЯНАО	84

Юг	318

Примечание. Составлено на основе данных, исчисленных по следующим источникам: *Итоги Всероссийской переписи населения – 2002*: Стат. сб. в 11-ти частях. – Тюмень: Тюм. обл. ком. госстатистики, 2005. – Ч. 3. Национальный состав населения в Тюменской области; *Итоги Всероссийской переписи населения 2002 года*. – Кемерово, 2005. – Вып. 5. Национальный состав населения; *Итоги Всесоюзной переписи населения 1959 года*. РСФСР. – М.: Госстатиздат ЦСУ РСФСР, 1963; *Итоги Всесоюзной переписи населения 1970 года*. – Кемерово, 1971; *Население Новосибирской области* (итоги Всесоюзной переписи населения на 15 января 1959 г.). – Новосибирск, 1961; *Население Новосибирской области* (по данным Всероссийской переписи населения 2002 года). – Новосибирск, 2004; *Население Новосибирской области* (по данным Всесоюзной переписи населения на 15 января 1970 года). – Новосибирск, 1971; *Национальный состав муниципальных об-*

разований Томской области по итогам Всероссийской переписи населения 2002 г.: Стат. сб. – Томск: Томскоблстат, 2004; *Национальный* состав населения (распределение населения отдельных национальностей по полу, возрасту, языку, состоянию в браке, уровню образования, общественным группам и источникам средств существования) // Мат-лы Всесоюз. переписи населения 1979 года. – Тюмень: Стат. упр. Тюм. обл., 1989; *Национальный* состав населения Алтайского края: Итоги Всероссийской переписи населения 2002 года. – Барнаул, 2005; *Национальный* состав населения Новосибирской области (по данным Всероссийской переписи населения 2002 года). – Новосибирск, 2005; *Национальный* состав населения Новосибирской области (по данным Всесоюзной переписи населения 1979 года). – Новосибирск, 1981; *Национальный* состав населения Омской области (по данным Всероссийской переписи населения 2002 года). – Омск, 2005; *Национальный* состав населения РСФСР (по данным Всесоюзной переписи населения 1989 г.). – М., 1990; *Национальный* состав населения Тюменской области (итоги Всесоюзной переписи населения 1989 года). – Тюмень, 1990; *Национальный* состав населения Тюменской области (по данным Всесоюзной переписи населения 1970 года). – Тюмень, 1973; *О некоторых* показателях состава населения Тюменской области (по данным Всесоюзной переписи населения 1970 года). – Тюмень, 1971; *Справка* № 11-01-04/230 от 27.09.2006 / Территориальный орган Федеральной службы государственной статистики по Омской области; *Справка* № 03/11-75 от 22.12.2006 / Территориальный орган Федеральной службы государственной статистики по Томской области; *Численность* и размещение населения, половой и национальный состав, возрастная структура и уровень образования населения Тюменской области (по данным Всесоюзной переписи населения 1959 года). – Тюмень, 1961 (служ. экз.); *Таблицы* распределения населения по наиболее многочисленным национальностям по данным всесоюзных переписей населения 1959, 1970, 1979 и 1989 г. по городам и сельским районам Алтайского края / Территориальный орган Федеральной службы государственной статистики по Алтайскому краю (служ. экз.).

Таблица 17

**Численность латышей в районах Кемеровской области
по данным всесоюзных переписей населения 1959, 1970,
1979, 1989 гг. и всероссийской переписи населения 2002 г.
(городское и сельское население) (чел.)**

Административные единицы	Год проведения переписи				
	1959	1970	1979	1989	2002
1	2	3	4	5	6
<i>Города</i>					
Анжеро-Судженск	73	...
Белово	36	...
Березовский
Гурьевск
Калтан
Кемерово	252	132
Киселевск	42	...
Ленинск-Кузнецкий	56	...
Мариинск
Междуреченск	36	...
Мыски
Новокузнецк	213	121
Осинники
Прокопьевск	104	56
Тайга
Таштагол
Топки
Юрга
<i>Сельские районы</i>					
Беловский
Гурьевский
Ижморский
Кемеровский (сельский)

1	2	3	4	5	6
Крапивинский
Ленинск-Кузнецкий
Маринский
Междуреченский
Новокузнецкий
Осинниковский
Прокопьевский
Промышленновский
Таштагольский
Тисульский
Топкинский
Тяжинский	40
Чебулинский
Юргинский
Яйский
Яшкинский	34

Примечание. Исчислено по: *Национальный состав населения Кузбасса. 1990 год.* – Кемерово, 1990; *Итоги Всероссийской переписи населения 2002 года.* – Кемерово, 2005. – Вып. 5. Национальный состав населения; *Таблицы (форма 9С) распределения населения по наиболее многочисленным национальностям по данным Всесоюзной переписи населения 1989 гг. по городам и сельским районам Кемеровской области / Территориальный орган Федеральной службы государственной статистики по Кемеровской области (служ. экз.).*

Таблица 18

**Численность эстонцев в районах Кемеровской области
по данным всесоюзных переписей населения 1959, 1970,
1979, 1989 гг. и всероссийской переписи населения 2002 г.
(городское и сельское население) (чел.)**

Административные единицы	Год проведения переписи				
	1959	1970	1979	1989	2002
1	2	3	4	5	6
<i>Города</i>					
Анжеро-Судженск	105	59
Белово	47	...
Березовский
Гурьевск
Калтан
Кемерово	211	129
Киселевск	34	...
Ленинск-Кузнецкий	29	...
Мариинск	56
Междуреченск	36	...
Мыски
Новокузнецк	228	137
Осинники
Прокопьевск	63	...
Тайга
Таштагол
Топки
Юрга
<i>Сельские районы</i>					
Беловский
Гурьевский
Ижморский	33
Кемеровский (сельский)

1	2	3	4	5	6
Крапивинский
Ленинск-Кузнецкий
Маринский	146
Междуреченский
Новокузнецкий
Осинниковский
Прокопьевский
Промышленновский
Таштагольский
Тисульский
Топкинский
Тяжинский
Чебулинский
Юргинский
Яйский	21
Яшкинский

Примечание. Исчислено по: *Национальный состав населения Кузбасса. 1990 год.* – Кемерово, 1990; *Итоги Всероссийской переписи населения 2002 года.* – Кемерово, 2005. – Вып. 5. Национальный состав населения; *Таблицы* (форма 9С) распределения населения по наиболее многочисленным национальностям по данным Всесоюзной переписи населения 1989 г. по городам и сельским районам Кемеровской области / Территориальный орган Федеральной службы государственной статистики по Кемеровской области (служ. экз.).

Таблица 19

**Численность латышей в районах Новосибирской области
по данным всесоюзных переписей населения 1959, 1970, 1979,
1989 гг. и всероссийской переписи населения 2002 г.
(городское и сельское население, чел.)**

Административные единицы	Год проведения переписи				
	1959	1970	1979	1989	2002
1	2	3	4	5	6
<i>Города</i>					
Новосибирск
Барабинск
Бердск	14
Искитим	11
Куйбышев	70
Обь с подч. пунктами
Татарск	5
<i>Сельские районы</i>					
Баганский	4
Барабинский	9
Болотнинский	6
Венгеровский	190
Доволенский	3
Здвинский	2
Искитимский
Карасукский
Каргатский
Колыванский	9
Коченевский
Кочковский
Краснозерский
Куйбышевский	19

1	2	3	4	5	6
Купинский
Кыштовский	11
Маслянинский
Мошковский
Новосибирский
Ордынский	12
Северный	13
Сузунский
Татарский	12
Тогучинский
Убинский	4
Усть-Таркский	4
Чановский	14
Черепановский
Чистоозерный
Чулымский

Примечание. Исчислено по: *Население* по городским поселениям и сельским районам Новосибирской области (по данным Всесоюзной переписи населения на 15 января 1970 г.) – Новосибирск, 1972; *Национальный состав населения Новосибирской области* (по данным Всесоюзной переписи населения 1979 г.). – Новосибирск, 1981; *Национальный состав населения Новосибирской области* (по данным Всероссийской переписи населения 2002 года): Стат. сб. – Новосибирск, 2005; *Распределение населения по национальности и родному языку по районам г. Новосибирска и Новосибирской области по Переписи населения 1989 г.* (таблица 9С ЦСУ СССР) / Территориальный орган Федеральной службы государственной статистики по Новосибирской области (служ. экз.).

Таблица 20

**Численность эстонцев в районах Новосибирской области
по данным всесоюзных переписей населения 1959, 1970, 1979,
1989 гг. и всероссийской переписи населения 2002 г.
(городское и сельское население, чел.)**

Административные единицы	Год проведения переписи				
	1959	1970	1979	1989	2002
1	2	3	4	5	6
<i>Города</i>					
Новосибирск
Барабинск	10
Бердск	32
Искитим	19
Куйбышев	9
Обь с подч. пунктами
Татарск	62
<i>Сельские районы</i>					
Баганский	14
Барабинский
Болотнинский	44
Венгеровский	14
Доволенский
Здвинский	4
Искитимский	11
Карасукский	9
Каргатский	4
Кольванский	5
Коченевский	10
Кочковский	10
Краснозерский	5
Куйбышевский	12
Купинский

1	2	3	4	5	6
Кыштовский	212
Маслянинский	5
Мошковский	28
Новосибирский	53
Ордынский	20
Северный	5
Сузунский	5
Татарский	136
Тогучинский	74
Убинский	5
Усть-Таркский	12
Чановский	134
Черепановский
Чистоозерный
Чулымский	10

Примечание. Исчислено по: *Население* по городским поселениям и сельским районам Новосибирской области (по данным Всесоюзной переписи населения на 15 января 1970 г.) – Новосибирск, 1972; *Национальный состав населения Новосибирской области* (по данным Всесоюзной переписи населения 1979 г.). – Новосибирск, 1981; *Национальный состав населения Новосибирской области* (по данным Всероссийской переписи населения 2002 года): Стат. сб. – Новосибирск, 2005; *Распределение населения по национальности и родному языку по районам г. Новосибирска и Новосибирской области по Переписи населения 1989 г.* (таблица 9С ЦСУ СССР) / Территориальный орган Федеральной службы государственной статистики по Новосибирской области (служ. экз.).

Таблица 21

**Численность латышей в районах Омской области
по данным всесоюзных переписей населения 1959, 1970,
1979, 1989 гг. и всероссийской переписи населения 2002 г.
(городское и сельское население, чел.)**

Административные единицы	Год проведения переписи				
	1959	1970	1979	1989	2002
1	2	3	4	5	6
Омский горсовет	1 124	1 087	1 251	1 120	773
в т.ч. г. Омск	1 114	1 067	761
Азовский немецкий национальный					17
Большереченский	195	69	66	67	48
Большеуковский	4	4	7	8	
Горьковский	90	23	19	16	12
Знаменский	84	34	22	20	21
Исилькульский	167	45	39	25	13
Калачинский	642	426	356	286	170
Колосовский	12	22	23	20	15
Кормиловский	190	122	111	91	58
Крутинский	472	329	282	202	143
Любинский	317	137	108	83	55
Марьяновский	96	54	49	40	32
Москаленский	92	41	22	28	16
Муромцевский	148	119	85	66	38
Называевский	229	145	93	78	39
Нижнеомский	46	27	24	16	8
Нововаршавский	74	34	30	36	26
Одесский	45	19	17	21	15
Оконешниковский	363	208	159	104	84
Омский	279	143	133	155	117
Павлоградский	37	14	13	21	12

Окончание табл. 21

1	2	3	4	5	6
Полтавский	170	79	35	39	53
Русско-Полянский	84	47	24	34	30
Саргатский	136	43	34	34	21
Седельниковский	13	14	6	3	7
Таврический	144	47	39	31	28
Тарский	941	677	575	471	316
Тевризский	106	45	26	24	12
Тюкалинский	121	36	30	18	14
Усть-Ишимский	219	52	25	20	10
Черлакский	162	41	35	22	17
Щербакульский	191	48	23	19	15

Примечание. Исчислено по: *Справка № 11-01-04/230 от 27.09.2006 / Территориальный орган Федеральной службы государственной статистики по Омской области; Национальный состав населения Омской области (по данным Всесоюзной переписи населения 1989 г.) – Омск: Омскоблстат, 1990; Национальный состав населения Омской области (по данным Всероссийской переписи населения 2002 г.). – Омск: Омкстат, 2005.*

Таблица 22

**Численность эстонцев в районах Омской области
по данным всесоюзных переписей населения 1959, 1970,
1979, 1989 гг. и всероссийской переписи населения 2002 г.
(городское и сельское население, чел.)**

Административные единицы	Год проведения переписи				
	1959	1970	1979	1989	2002
1	2	3	4	5	6
Омский горсовет	1 063	1 149	910
в т.ч. г. Омск	...	885	890
Азовский немецкий национальный					86
Большереченский	105	88	58
Большеуковский	30	27	15
Горьковский	14	13	10
Знаменский	36	36	23
Исилькульский	47	39	21
Калачинский	1 059	821	591
Колосовский	54	40	21
Кормиловский	34	30	24
Крутинский	280	189	105
Любинский	16	30	22
Марьяновский	17	9	15
Москаленский	8	12	18
Муромцевский	27	13	13
Называевский	50	30	20
Нижнеомский	16	13	10
Нововаршавский	25	27	15
Одесский	148	123	5
Оконешниковский	345	314	206
Омский	90	117	110
Павлоградский	18	25	11
Полтавский	6	7	6

Окончание табл. 22

1	2	3	4	5	6
Русско-Полянский	21	13	11
Саргатский	20	15	12
Седельниковский	360	298	235
Таврический	28	31	27
Тарский	529	462	336
Тевризский	4	8	5
Тюкалинский	19	19	13
Усть-Ишимский	7	6	9
Черлакский	60	54	47
Щербакульский	8	11	15

Примечание. Исчислено по: *Справка № 11-01-04/230 от 27.09.2006 / Территориальный орган Федеральной службы государственной статистики по Омской области; Национальный состав населения Омской области (по данным Всесоюзной переписи населения 1989 г.) – Омск: Омскоблстат, 1990; Национальный состав населения Омской области (по данным Всероссийской переписи населения 2002 г.) – Омск: Омкстат, 2005.*

Таблица 23

**Численность латышей в районах Томской области
по данным всесоюзных переписей населения 1959, 1970,
1979, 1989 гг. и всероссийской переписи населения 2002 г.
(городское и сельское население, чел.)**

Административные единицы	Год проведения переписи				
	1959	1970	1979	1989	2002
1	2	3	4	5	6
<i>Города, горсоветы</i>					
Асино	...	45	42	33	20
Колпашево	...	45	42	33	20
Стрежевой		9	25	25	17
Кедровский горсовет					4
в т.ч. г. Кедровый				79	–
Томск	...	539	550	453	256
<i>Сельские районы</i>					
Александровский	...	2	8	9	6
Асиновский	...	82	43	32	11
Бакчарский	...	4	4	4	3
Верхнекетский	...	12	8	13	8
Зырянский	...	25	23	17	14
Каргасокский	...	46	42	45	31
Кожевниковский	...	51	43	33	27
Колпашевский	...	28	13	12	10
Кривошеинский	...	186	154	119	79
Молчановский	...	119	87	58	40
Парабельский	...	47	38	17	14
Первомайский	...	47	33	21	13
Тегульдетский	...	37	28	20	13
Томский	...	204	179	139	69

Окончание табл. 23

1	2	3	4	5	6
Чаинский	...	33	28	15	12
Шегарский	...	16	16	17	8

Примечание. Исчислено по: *Справка № 03/11-75 от 22.12.2006 / Территориальный орган Федеральной службы государственной статистики по Томской области; Национальный состав муниципальных образований Томской области по итогам Всероссийской переписи населения 2002 года: Стат. бюл. – Томск: Том. обл. ком. гос. стат., 2004.*

Таблица 24

Численность эстонцев в районах Томской области по данным всесоюзных переписей населения 1959, 1970, 1979, 1989 гг. и всероссийской переписи населения 2002 г. (городское и сельское население, чел.)

Административные единицы	Год проведения переписи				
	1959	1970	1979	1989	2002
1	2	3	4	5	6
<i>Города, горсоветы</i>					
Асино	38	38	26
Колпашево	6	5	4
Стрежевой		...	11	13	23
Кедровский г/с				...	3
в т.ч. г. Кедровый				4	2
Томск	200	184	140
<i>Сельские районы</i>					
Александровский	17	20	18
Асиновский	15	11	4

Окончание табл. 24

1	2	3	4	5	6
Бакчарский	4	4	1
Верхнекетский	10	9	4
Зырянский	174	131	130
Каргасокский	31	27	17
Кожевниковский	8	8	4
Колпашевский	7	5	4
Кривошеинский	7	8	4
Молчановский	3	2	1
Парабельский	7	7	3
Первомайский	442	364	302
Тегульдетский	1	1	1
Томский	50	54	37
Чаинский	19	16	11
Шегарский	4	6	2

Примечание. Исчислено по: *Справка № 03/11-75 от 22.12.2006 / Территориальный орган Федеральной службы государственной статистики по Томской области; Национальный состав муниципальных образований Томской области по итогам Всероссийской переписи населения 2002 года: Стат. бюл. – Томск: Том. обл. ком. гос. стат., 2004.*

Таблица 25

**Населенные пункты Кемеровской, Новосибирской
и Омской областей с выраженной долей латышского
и эстонского населения (по состоянию на 1989 г.)**

Населенные пункты	Тип нас. пункта	Нац. состав (преобл. нац.)	Численность населения (чел.)
1	2	3	4
Кемеровская область			
<i>Мариинский район</i>			
<i>Большеантисесский с/с</i>			
Кайдулы	деревня	Э 65	...
Юрьевка	деревня	Э 80	...
<i>Калининский с/с</i>			
Мальковка	деревня	Э 40	...
Яшкинский район			
<i>Таловский с/с</i>			
Низовка	деревня	Л 49 / Б 40	...
Новосибирская область			
<i>Болотнинский район</i>			
<i>Ояшинский с/с</i>			
Эстонка	деревня	Э 60 / Р 30 / Н 10	52
Венгеровский район			
<i>Шитицинский с/с</i>			
Тимофеевка	деревня	Лг 80 / Р 20	235
Кыштовский район			
<i>Березовский с/с</i>			
Березовка	село	Р 73 / Э 27	245
Николаевка	деревня	Э 90	148
Татарский район			
<i>Козловский с/с</i>			
Розенталь	деревня	Э 50	...
Чановский район			

Продолжение табл. 25

1	2	3	4
<i>Щегловский с/с</i>			
Оравка	деревня	Э 70 / Р 18 / Н 10	154
Омская область			
<i>Знаменский район</i>			
<i>Чередовский с/с</i>			
Фины	деревня	Э 55	...
<i>Калачинский район</i>			
<i>Великорусский с/с</i>			
Семеновка	деревня	Э 60 / Р 30 / Н 10	42
<i>Ивановский с/с</i>			
Ермолаевка	деревня	Л 25 Н 30 / Р	104
Ивановка	село	Л 10 / Э 10	...
Ковалево	деревня	Л 11 / Э 29	...
<i>Орловский с/с</i>			
Новый Ревель	деревня	Л 19 / Э 24 / Н 30	361
Орловка	село	Л 15 / Э 24	...
Старая Рига	деревня	Л	5
Старый Ревель	деревня	Л 29 / Э 25	...
<i>Кормиловский район</i>			
<i>Некрасовский с/с</i>			
Салтыковка	деревня	Л 33	...
<i>Крутинский район</i>			
<i>Рыжковский с/с</i>			
Рыжково	село	Л 31 / Э 19	...
<i>Одесский район</i>			
<i>Цветнопольский с/с</i>			
Цветнополье	село	Э 6 / Н 71	1923
<i>Оконешниковский район</i>			
<i>Золотонивский с/с</i>			
Золотая Нива	село	Э 35	...

1	2	3	4
Елизаветино	деревня	Л 41	...
Седельниковский район			
<i>Новоуйский с/с</i>			
Лилейка	деревня	Э 78	185
Эстонка	деревня	Э 85	61
Тарский район			
<i>Егоровский с/с</i>			
Егоровка	село	Р / Э 28 / Н / Л	351
Кошкуль	деревня	Л 34	...
Курляно-Дубовка	деревня	Л 43 / Р / Н / Э	176
Юрьевка	деревня	Э 95	...
<i>Мартюшевский с/с</i>			
Бобровка	деревня	Л 70 / Р Н	173
Мартюшево	село	Р / Л 36 / Э / Н	697
<i>Ложниковский с/с</i>			
Михайловка	деревня	Э 49	...
Томская область			
Зырянский район			
Вамболы (Вамбола)	деревня	Э 50	...
Кривошеинский район			
Малиновка	село	Лг 31	...
Первомайский район			
Березовка	село	Э 39	...

Примечания. 1. Составлено по: *Кимеев В. М.* Народы Кузбасса за 30 лет: Этнодемографический справочник. – Кемерово, 1994; *Коровушкин Д. Г., Лоткин И. В., Смирнова Т. Б.* Неславянские этнодисперсные группы в Западной Сибири. – Новосибирск, 2003; *Лоткин И. В.* Современные этнические процессы у латышей и эстонцев Западной Сибири. – М., 1996; *Национальный состав населения Кузбасса.* 1990 год. – Кемерово, 1990; *Омская область: Административно-территориальное деление на 1 января 1984 г.* – Омск, 1984; *Омская область: Административно-территориальное*

деление на 1 марта 1991 г. – Омск, 1991; *Похозяйственные списки // МЭЭ ОмГУ, карточки № (34-2)-IV-10 – (34-2)-IV-62; Численность* наличного и постоянного населения по каждому населенному пункту по Новосибирской области по Переписи населения 1989 г. (таблица 2С ЦСУ СССР) / Территориальный орган Федеральной службы государственной статистики по Новосибирской области (служ. экз.); *Численность* и территориальное размещение населения Алтайского края (по данным Всесоюзной переписи населения 1989 г.). – Барнаул, 1990. – Ч. II.

2. Прописными буквами обозначены: Б – белорусы, К – казахи, Л – латыши, Лг – латгалыцы; Н – немцы, Р – русские, У – украинцы, Э – эстонцы, Ч – чувашаи.

3. В третьем столбце обозначен национальный состав в процентном соотношении. В населенных пунктах, где не указан этот процент, проживает более 80 % населения преобладающей национальности.

ПРИЛОЖЕНИЕ

АДМИНИСТРАТИВНО-ТЕРРИТОРИАЛЬНОЕ УСТРОЙСТВО РЕГИОНА РАССЕЛЕНИЯ В КОНЦЕ XIX – НАЧАЛЕ XXI ВЕКА

Рассмотрение вопросов расселения и динамики численности переселенческих групп, оседающих на описываемой территории, невозможно без учета административно-территориальных изменений, происходивших на протяжении конца XIX – начала XXI в. Границы даже таких крупных административно-территориальных образований, как губернии, области и округа, подвергались весьма значительным преобразованиям, нередко происходившим в короткие отрезки времени и достаточно запутанным. Что же до более мелких единиц (уезды, волости, районы), то их границы, при схожих названиях в исторической динамике, нередко совершенно не повторяли друг друга. Все это и обусловило наличие данного приложения.

Итак, в конце XIX в. (на момент проведения Первой всеобщей переписи населения Российской империи 1897 г.) (рис. I) и до 1916 г. территория Западной Сибири состояла из Тобольской и Томской губерний (рис. II). С юга к этим губерниям примыкало Степное генерал-губернаторство в составе Акмолинской и Семипалатинской областей с центром в г. Омске, не входившее в Сибирь в том ее понимании.

Тобольская губерния состояла из Березовского, Ишимского, Курганского, Сургутского, Тарского, Тобольского, Туринского, Тюкалинского, Тюменского и Ялуторовского округов¹. Административным центром губернии был г. Тобольск.

¹*Патканов С. К.* Статистические данные, показывающие племенной состав населения Сибири, язык и роды инородцев (на основании

В Томскую губернию входили округа: Барнаульский, Бийский, Змеиногорский, Каинский, Кузнецкий, Мариинский и Томский². Управление губернией осуществлялось из г. Томска.

Акмолинская область состояла из Акмолинского, Атбасарского, Кокчетавского, Омского и Петропавловского уездов. Центром области был г. Омск³.

Сопредельная с Западной Сибирью Семипалатинская область включала Зайсанский, Каркаралинский, Павлодарский, Семипалатинский и Усть-Каменогорский уезды⁴.

Начало масштабным переделкам административных границ Западной и Южной Сибири было положено постановлениями Временного правительства. В начале 1917 г. в Томской губернии образованы новые уезды – Новониколаевский, Каменский, Славгородский, Тогурский (Нарымский) и Каракорумский (Горно-Алтайский), а 17 июня (по другим данным – 17 апреля) 1917 г., из состава Томской губернии выделены собственно Томская и вновь образованная Алтайская губернии с центрами в гг. Томске и Барнауле (соответственно)⁵. Алтайская губерния включала Барнаульский, Бийский, Змеиногорский, Каменский, Каракорумский и Славгородский уезды. Тогда же в составе Томской губернии были образованы Татарский и Щегловский уезды⁶.

Вскоре после этого из состава Тобольской губернии в Акмолинскую область были переведены Тарский и Тюкалинский уезды. В ней же был создан Калачинский уезд.

данных специальной разработки материалов переписи 1897 г.). – СПб., 1911. – Т. II. Тобольская, Томская и Енисейская губ. – С. 2.

²Там же. – С. 130.

³*Сибирская советская энциклопедия*. – М.; Новосибирск, 1929. – Т. I. – С. 20–27; *Омская область: Административно-территориальное деление на 1 марта 1991 г.* – Омск, 1991. – С. 169.

⁴*Сибирская советская...*, 1929. – С. 20–27.

⁵*Справочник административно-территориальных изменений на Алтае. 1917–1980.* – Барнаул, 1987. – С. 8; *Административно-территориальное деление Сибири.* – Новосибирск, 1966. – С. 12.

⁶*Сибирская советская...*, 1929. – С. 22.

Следующим этапным актом стало принятие 27 августа 1919 года постановления ВЦИК РСФСР «Об образовании гражданского управления в Сибири». Этим постановлением был создан Сибирский революционный комитет, которому оказались подчинены вновь организованные губернии и области: Алтайская, Енисейская, Иркутская, Омская, Семипалатинская и Якутская (реально большая часть этих территорий находилась под управлением правительства А. В. Колчака). В состав Омской области вошли Ишимский, Тарский, Тюкалинский (из Тобольской губернии), Омский (из Акмолинской области) и Татарский (из Томской губернии) уезды.

Дальнейшие изменения проводились уже исполнительными органами Советской власти в соответствии с постановлениями ВЦИК РСФСР и Сибревкома.

Так, 3 января 1920 года постановлением Сибревкома Омская область была расформирована, а образована Омская губерния в составе Омского, Акмолинского, Атбасарского, Ишимского, Калачинского, Кокчетавского, Петропавловского, Тарского, Татарского и Тюкалинского уездов.

Следующим значительным шагом было принятие Сибревкомом 4 августа 1920 г. постановления о районировании Сибири.

Затем Тюменская (бывшая Тобольская) губерния с Ишимским, Курганским, Тобольским и Тюменским уездами перешла в состав образовавшейся Уральской области, а 4 уезда бывшей Акмолинской (Омской) области: Акмолинский, Атбасарский, Кокчетавский и Петропавловский – отошли к образованной 26 августа 1920 г. Киргизской (Казахской) АССР. 15 волостей Змеиногорского уезда Алтайской губернии были переданы в Семипалатинскую губернию Киргизской (Казахской) АССР во вновь образованный Бухтарминский уезд.

Оставшаяся территория от Омска до Иркутска перешла в ведение Сибревкома, вскоре обосновавшегося в г. Новониколаевске (Новосибирске).

С окончательным установлением Советской власти на территории Сибири началась череда административных пе-

рекроек в рамках реорганизации старой системы управления (губерния, уезд, волость) – т. н. «районирование Сибири»⁷, закончившееся в декабре 1925 г. созданием Сибирского края в составе 16 округов, преобразованных из пяти оформившихся к тому времени губерний (Алтайской, Енисейской, Новониколаевской, Омской и Томской) и Ойротской автономной области. Этими округами стали Ачинский, Барабинский, Барнаульский, Бийский, Каменский, Канский, Красноярский, Кузнецкий, Минусинский, Новониколаевский, Омский, Рубцовский, Славгородский, Тарский, Томский и Хакасский (рис. III). Административные границы округов и районов Юго-Западной Сибири, соответствующие изучаемой территории, приведены на рисунке IV (расшифровка номеров районов на картосхеме приведена в таблице I).

На 1 января 1926 г. Сибирский край (без Туруханского уезда) имел территорию 2 571 060 км²; население 7 880 346 человек, 256 районов и 18 822 населенных пунктов⁸. Нормой для сельсовета считали радиус в семь верст и число жителей от 600. Однако допускалось образование сельсоветов с меньшим количеством однородного национального населения⁹.

К этому времени западные территории бывшей Тобольской губернии также претерпели значительные трансформации. Так, 27 августа 1919 г. Постановлением ВЦИК была образована Тобольская (Тюменская) губерния, в состав которой вошли Березовский, Сургутский, Тобольский, Тюменский и Ялуторовский уезды. Через полгода в нее был включен Ишимский уезд, переданный из Омской губернии. С этого же времени Тюменская губерния была передана в ведение Ревсовета в г. Екатеринбурге и в целом стала тяготеть к Уралу. К концу 1923 г. (в ноябре) была создана Уральская область (рис. V) с одновременной ликвидацией Тюменской губернии и создани-

⁷Административно-территориальное деление Сибири..., 1966. – С. 14.

⁸Там же. – С. 89.

⁹Там же.

ем на ее основе трех административных округов – Ишимского, Тобольского и Тюменского (рис. VI (расшифровка номеров районов приведена в табл. II))¹⁰.

Именно в этой системе административно-территориального деления проходила Всесоюзная перепись населения 1926 г.

В дальнейшем структура Сибирского края продолжала претерпевать незначительные изменения на уровне отдельных селений и сельских советов, перечислявшихся внутри округов и из одного округа в другой. В частности, в соответствии с проводившейся в те годы политики, ориентированной на удовлетворение нужд «национальных меньшинств», в местах компактного проживания людей одной национальности создавались национальные сельсоветы и целые районы (подобно Немецкому району в Славгородском округе).

Следующим этапом административно-территориальных переустройств, кардинально перекроивших административную карту Южной и Западной Сибири, стала реформа, начатая совместным постановлением ЦИК и СНК СССР от 23 июля 1930 г. Целями ее были «переделка» хозяйственного уклада, культуры и быта под новые коллективизаторские переустройства и обеспечение набирающей обороты индустриализации Сибири (в особенности Кузбасса).

Постановлением ВЦИК от 30 июля 1930 г. Сибирский край был переименован в Западно-Сибирский, его восточные округа объединили во вновь образованный Восточно-Сибирский край. Окружную систему упразднили и в Западно-Сибирском крае ввели районное административное деление¹¹.

На 30 июля 1930 г. Западно-Сибирский край имел 1 263 500 км² территории, 8 114 990 человек населения (из них 1 294 100 городского), 172 района и 18 570 населенных пунктов¹².

¹⁰Административно-территориальное деление Тюменской области (XVII–XX вв.). – Тюмень, 2003. – С. 8–9.

¹¹Административно-территориальное деление Сибири..., 1966. – С. 89.

¹²Там же. – С. 117.

К концу 1930 г., была развернута работа по укрупнению и переименованию районов края. В 1932–1933 гг. в составе Западно-Сибирского края образованы Нарымский и Тарский (через год ликвидирован) округа, что было вызвано проблемами управления отдаленными территориями.

Постановлением ВЦИК от 7 декабря 1934 г., в соответствии с решением XVII съезда ВКП(б), из части районов, отделенных от Западно-Сибирского края, Обско-Иртышской и Челябинской областей была образована колоссальная по размеру территории Омская область (1,5 млн км²) с населением более 2 млн чел. (по итогам Всесоюзной переписи населения 1937 г. его численность составила 2 329 351 чел.¹³, в корректировке 1939 г. – 2 378 410 чел.¹⁴

В то же время образован Красноярский край, которому передан ряд восточных районов, ранее входивших в Ачинский, Красноярский, Кузнецкий, Томский и Хакасский округа¹⁵.

В январе 1936 г. в составе Западно-Сибирского края создан ряд новых районов, а уже в сентябре 1937 г. Постановлением ВЦИК он был разделен на Новосибирскую область и Алтайский край¹⁶. С этого времени вплоть до конца 1944 г. происходили различные размежевания с передачей из одного региона в другой сельсоветов, районов и даже их групп, создание новых районов и ликвидация уже существующих.

В годы Великой Отечественной войны ввиду нараставших сложностей в управлении разбросанными территориями с различной экономической спецификой были проведены последние в XX в. масштабные административно-территориальные преобразования в Западной и Южной Сибири. В январе 1944 г. из состава Новосибирской области выделен ряд

¹³*Всесоюзная перепись населения 1937 г.: Краткие итоги.* – М., 1991. – С. 90.

¹⁴*Всесоюзная перепись населения 1939 г.: Основные итоги.* – М., 1992. – С. 24.

¹⁵*Административно-территориальное деление Сибири...*, 1966. – С. 121.

¹⁶Там же. – С. 122.

восточных районов и образована Кемеровская область. В августе 1944 г. на основе размежевания Омской, Свердловской и Челябинской областей создана Тюменская область; Омская область, приобретая свои практически современные границы, оставила в своем составе 37 районов. Тогда же из части северных районов Новосибирской области была образована Томская область.

Сложившаяся в 1944 г. региональная административно-территориальная структура Западной и Южной Сибири остается таковой до сего дня (рис. VII). Внутреннее же устройство регионов (ныне – субъектов Российской Федерации) претерпевало многочисленные и разнообразные трансформации, незначительно изменявшие конфигурацию границ районов и их состав.

В этой связи все картографические построения основной части книги, касающиеся расселения и численности изучаемых этнических групп во второй половине XX – начале XXI в., привязаны к картам регионов на момент 1 января 2002 г. На эту дату административно-территориальная структура регионов проведения исследования – Кемеровской, Новосибирской, Омской и Томской областей – выглядела так, как она предстает на рисунках 68–75 в основной части книги (карты Алтайского края и Тюменской области не приводятся в связи с отсутствием данных по районам).

В целом, следует заметить, несмотря на многочисленные переделки административно-территориальной структуры региона, основные современные таксоны (края и области) практически совпадают очертаниями своих границ с абрисами округов на картах 1926 г. (см. цветную вклейку). Соответственно, мы с полным основанием можем проводить сравнительные исследования расселения и численности изучаемых этнических групп в вертикальной динамике практически всего XX столетия.

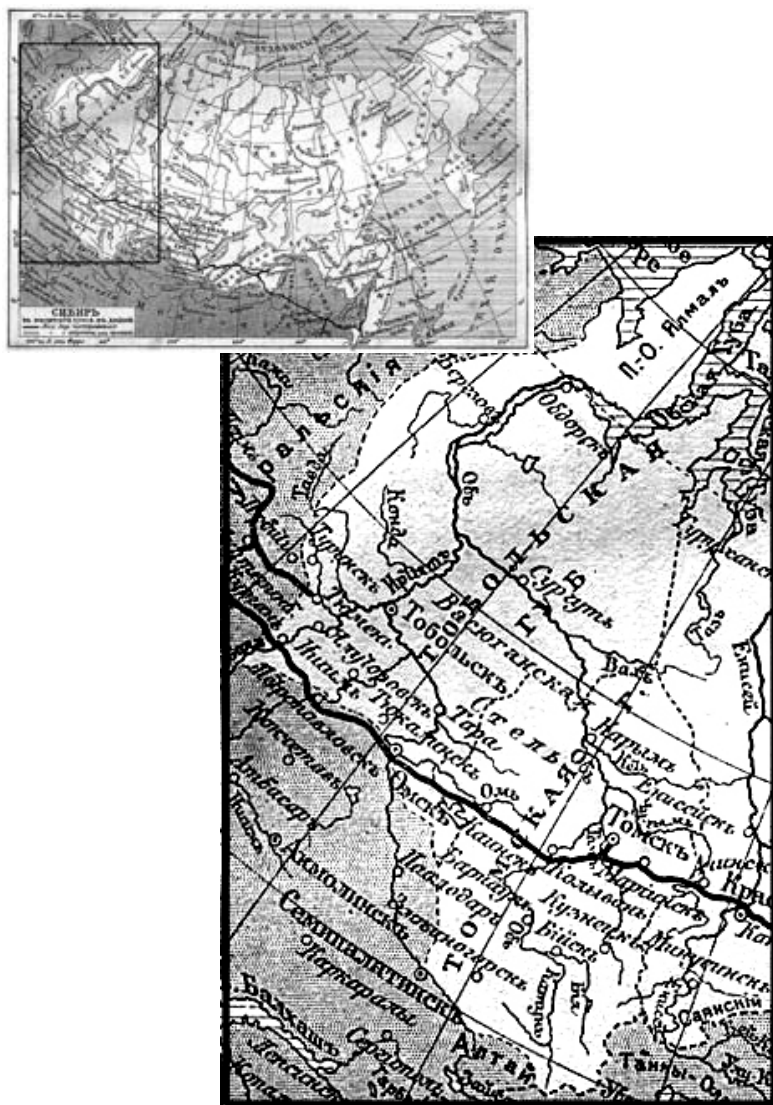


Рис. 1. Карта Сибири (на экспликации – Тобольская и Томская губернии) по состоянию на 1897 г.



Рис. III. Карта-схема Сибирского края в границах 1926 г.

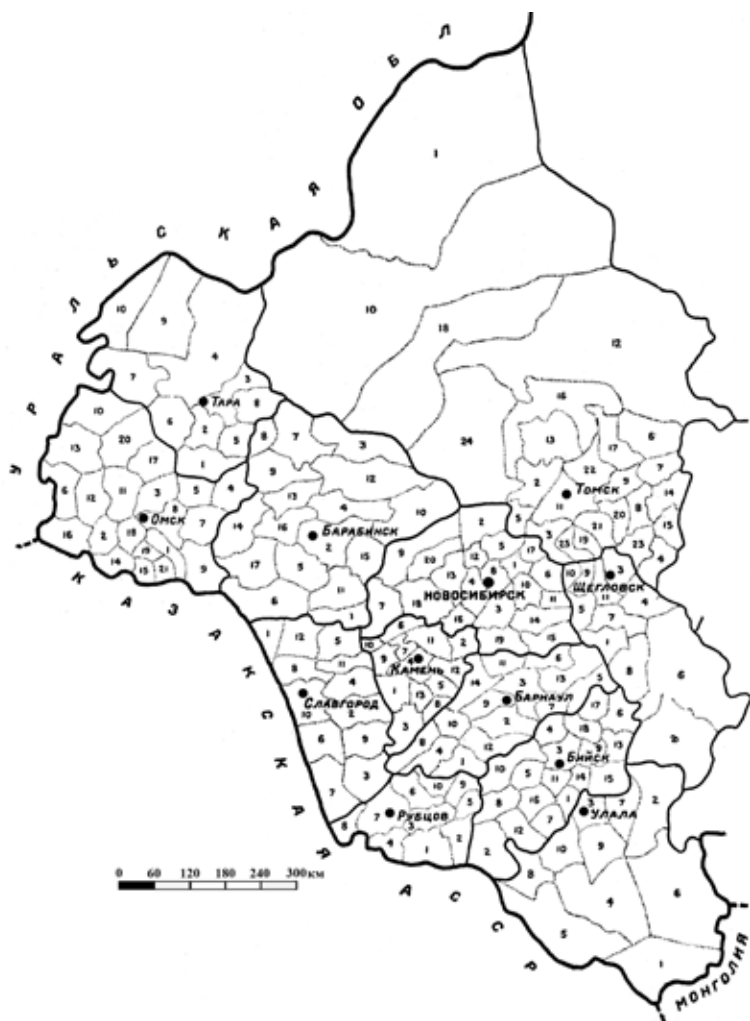


Рис. IV. Карта-схема административного деления западной части Сибирского края в границах 1926 г.

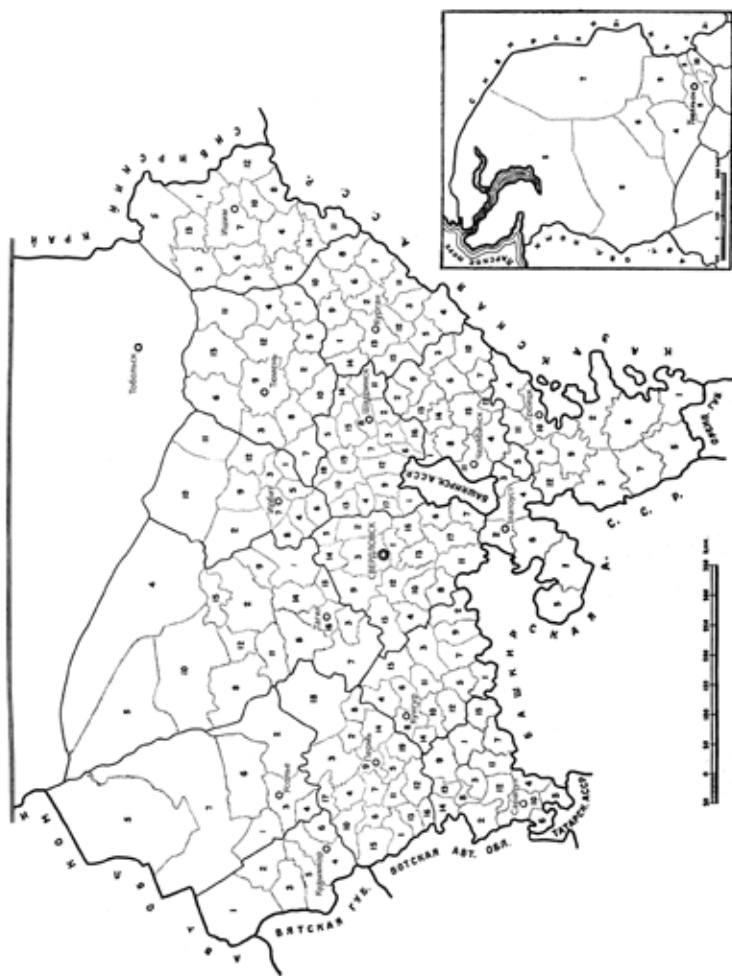


Рис. 1. Карта-схема административного деления Уральской области в границах 1926 г.

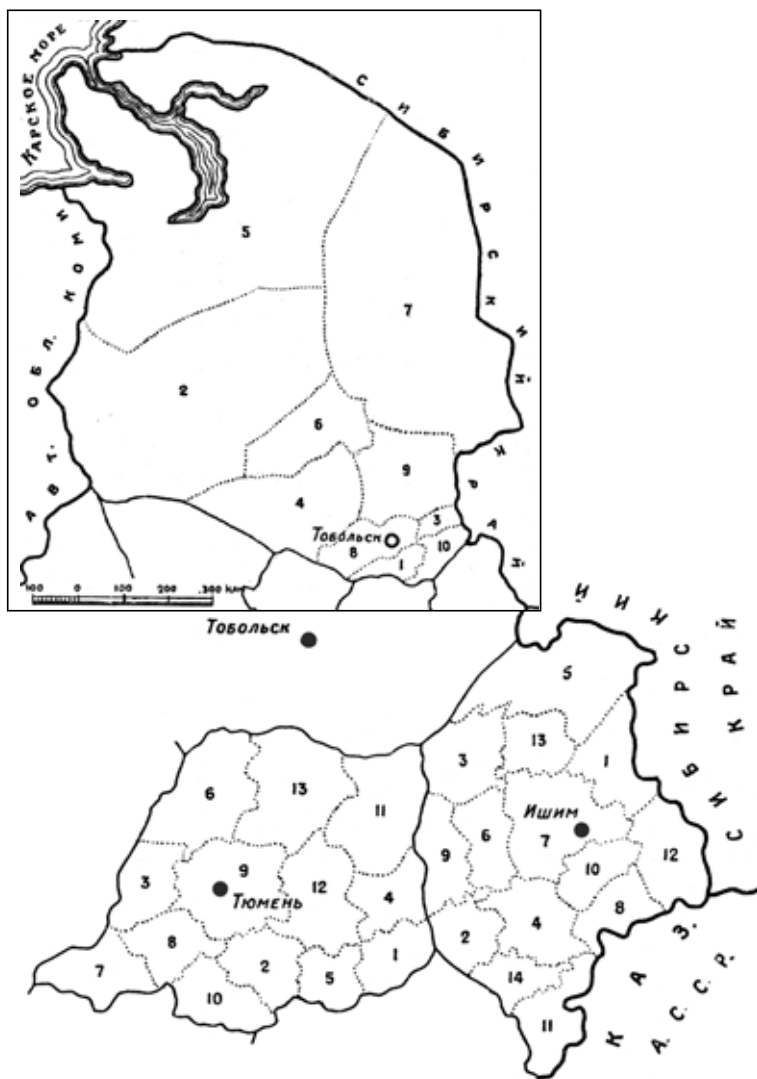


Рис. VI. Карта-схема административного деления Ишимского, Тобольского и Тюменского округов Уральской области в границах 1926 г.



Рис. VII. Карта-схема административного деления Западной Сибири (кроме Республики Алтай) на 2002 г.

Таблица I

**Административно-территориальное деление западных округов
Сибирского края по состоянию на 17 декабря 1926 года**

Номера на карте	Административные единицы	Административные центры
1	2	3
<i>Сибирский край</i>		г. Новосибирск
<i>Барабинский округ</i>		г. Барабинск
1	Баклушевский район	с. Баклуши
2	Барабинский район	г. Барабинск
3	Биазинский район	с. Биаза
4	Верхичинский район	с. Верх-Ича (Толчино)
5	Казанский район	с. Зюзя
6	Купинский район	с. Купино
7	Кыштовский район	с. Кыштовка
8	Мало-Красноярский район	с. Мало-Красноярское
9	Меньшиковский район	с. Меньшиково
10	Михайловский район	с. Михайловское (Михайло-Яковлевское)
11	Нижне-Каргатский район	с. Нижнее-Каргатское
12	Новотроицкий район	с. Ново-Троицкое
13	Спасский район	с. Спасское
14	Татарский район	г. Татарск
15	Убинский район	с. Убинское
16	Чановский район	с. Чаны (Ново-Покровское)
17	Юдинский район	д. Чистоозерное
<i>Барнаульский округ</i>		г. Барнаул
1	Алейский район	пгт Алейское
2	Барнаульский район	с. Шадринское
3	Белоярский район	с. Белоярское
4	Боровский район	с. Боровское

Продолжение табл. 1

1	2	3
5	Верх-Чумышский район	с. Старо-Кытманово
6	Залесовский район	с. Залесово
7	Косихинский район	с. Косиха
8	Мамонтовский район	с. Мамонтово
9	Павловский район	с. Павловское
10	Ребрихинский район	с. Ребриха
11	Тальменский район	с. Тальменка
12	Чистюнский район	с. Чистюнька
13	Чумышский район	с. Сорокино (Чумыш)
14	Шелаболихинский район	с. Шелаболиха
<i>Бийский округ</i>		г. Бийск
1	Алтайский район	с. Алтайское
2	Башцелакский район	с. Мало-Башцелак
3	Бийский район	г. Бийск
4	Больше-Реченский район	п. Троицкий (Мостовая)
5	Быстроистокский район	с. Быстрый Исток
6	Ельцовский район	с. Ельцовка
7	Куяганский район	с. Куяган
8	Михайловский район	с. Михайловское
9	Новиковский район	с. Новиково
10	Пристанской район	с. Усть-Чарышская Пристань
11	Смоленский район	с. Смоленское
12	Солонешинский район	с. Солонешное
13	Солтонский район	с. Солтон
14	Сростинский район	с. Сростки
15	Старо-Бардинский район	с. Старая Барда
16	Сычевский район	с. Сычевка
17	Тогульский район	с. Тогул
18	Яминский район	с. Яминское
<i>Каменский округ</i>		г. Камень

Продолжение табл. 1

1	2	3
1	Баевский район	с. Баево
2	Завьяловский район	с. Завьялово
3	Каменский район	г. Камень
4	Кипринский район	с. Киприно
5	Кочковский район	с. Кочки
6	Крутихинский район	с. Крутиха
7	Куликовский район	с. Куликово
8	Панкрушихинский район	с. Панкрушиха
9	Петропавловский район	с. Петропавловское
10	Спиринский район	с. Спирино
11	Сузунский район	с. Завод-Сузун
12	Тюменцевский район	с. Тюменцево
<i>Кузнецкий округ</i>		г. Щегловск
1	Бачатский район	с. Бачат
2	Горно-Шорский район	улус Мыски
3	Кемеровский район	рп Кемерово
4	Крапивинский район	с. Крапивино
5	Краснинский район	с. Красное (Брюханово)
6	Кузнецкий район	г. Кузнецк
7	Ленинский район	г. Ленинск-Кузнецкий
8	Прокопьевский район	рп Прокопьевск
9	Топкинский район	рп Топки
10	Усть-Сосновский район	с. Усть-Сосновское
11	Щегловский район	г. Щегловск
<i>Новосибирский округ</i>		г. Новосибирск
1	Алексеевский район	с. Алексеевское
2	Баксинский район	с. Пихтовка
3	Бердский район	с. Бердск
4	Битковский район	с. Битки
5	Бугринский район	с. Бугры

Продолжение табл. 1

1	2	3
6	Вьюнский район	с. Вьюны
7	Гутовский район	с. Гутово
8	Индерский район	с. Индерское
9	Каменский район	с. Каменка
10	Каргатский район	пгт Каргатский
11	Карпысакский район	с. Карпысак
12	Колыванский район	пгт Колывань
13	Коурацкий район	с. Коурак
14	Коченевский район	п. Коченевский
15	Легостаевский район	с. Легостаево
16	Маслянинский район	с. Маслянино
17	Ордынский район	с. Ордынское
18	Ояшинский район	с. Ояш
19	Ужанихинский район	с. Ужаниха
20	Черепановский район	г. Черепаново
21	Чулымский район	с. Романовское (ст. Чулым)
<i>Ойратская автономная область</i>		г. Улала
1	Кош-Агачский аймак	с. Кош-Агач
2	Лебединский аймак	с. Турочак
3	Майминский аймак	с. Майма
4	Онгудайский аймак	с. Онгудай
5	Уймонский аймак	с. Усть-Кокса
6	Улаганский аймак	урочище Балыктуюл
7	Успенский аймак	с. Чоя (Ново-Пьянковский)
8	Усть-Канский аймак	с. Усть-Кан
9	Чемальский аймак	с. Чемал
10	Шебалинский аймак	с. Шебалино
<i>Омский округ</i>		г. Омск
1	Ачаирский район	с. Ачаир

Продолжение табл. 1

1	2	3
2	Борисовский район	с. Борисовка
3	Бородинский район	с. Красноярка
4	Еланский район	с. Еланское
5	Иконниковский район	с. Иконниково
6	Исиль-Кульский район	с. Исиль-Куль
7	Калачинский район	с. Калачинск
8	Корниловский район	с. Кормиловка
9	Крестинский район	с. Андреевское
10	Крутинский район	с. Крутинское
11	Любинский район	с. Ново-Любино
12	Москаленский район	с. Ольгино
13	Называевский район	п. Сибирский / ст. Называевская
14	Одесский район	с. Одесское
15	Павлоградский район	с. Павлоградское
16	Полтавский район	с. Полтавка
17	Саргатский район	с. Поселково-Саргатское (Кушайлы)
18	Сосновский район	с. Азовское
19	Таврический район	с. Таврическое
20	Тюкалинский район	г. Тюкалинск
21	Уральский район	с. Ново-Уральское
<i>Рубцовский округ</i>		г. Рубцовск
1	Змеиногорский район	с. Змеиногоorsk
2	Кольванский район	с. Кольвань
3	Курьинский район	с. Курья
4	Локтевский район	с. Локоть
5	Покровский район	с. Березовка
6	Поспелихинский район	п. Поспелиха
7	Рубцовский район	п. Рубцовск
8	Угловский район	с. Угловское

Продолжение табл. 1

1	2	3
9	Чарышский район	с. Белоглазово
10	Шипуновский район	п. Шипуново
<i>Славгородский округ</i>		г. Славгород
1	Андреевский район	с. Андреевское
2	Благовещенский район	с. Благовещенка (Бесштанка)
3	Волчихинский район	с. Волчиха (Покровское)
4	Знаменский район	с. Знаменка
5	Карасукский район	с. Карасук
6	Ключевской район	с. Ключи
7	Михайловский район	с. Михайловское (Марзагуль)
8	Немецкий район	п. Гольштадт (Полгород, Кусак)
9	Ново-Алексеевский район	с. Ново-Песчаное
10	Родинский район	с. Родино
11	Славгородский район	с. Славгородское
12	Хабаровский район	с. Хабары
13	Чернокурьянский район	с. Черно-Курья
<i>Тарский округ</i>		г. Тара
1	Большереченский район	с. Большеречье
2	Евгашинский район	с. Евгашино
3	Екатерининский район	с. Екатерининское
4	Знаменский район	с. Знаменское
5	Муромцевский район	с. Муромцево
6	Нижнеколосовский район	с. Нижнеколосовское
7	Рыбинский район	с. Рыбино
8	Седельниковский район	с. Седельниково
9	Тевризский район	с. Тевриз
10	Усть-Ишимский район	с. Усть-Ишим
<i>Томский округ</i>		г. Томск
1	Александровский район	с. Александрово
2	Богородский район	с. Богородское

1	2	3
3	Болотнинский район	с. Болотное
4	Верх-Чебулинский район	с. Верх-Чебула
5	Вороновский район	с. Вороново
6	Зачулымский район	с. Пышкино-Троицкое
7	Зырянский район	с. Зырянское
8	Ижморский район	п. Ижморский
9	Ишимский район	с. Ишим
10	Каргасокский район	с. Каргасок
11	Коларовский (Томский 2-й) район	с. Коларово (Спасское)
12	Колпашевский район	п. Колпашево
13	Кривошеинский район	с. Кривошеино
14	Мало-Песчанский район	с. Мало-Песчанское
15	Мариинский район	г. Мариинск
16	Молчановский район	с. Молчаново
17	Ново-Кусковский район	с. Ново-Кусково
18	Парабельский район	с. Парабель
19	Поломошинский район	с. Поломошное
20	Судженский район	рп Анжеро-Судженские копи
21	Тайгинский район	г. Тайга
22	Томский район	г. Томск
23	Троицкий район	с. Троицкое
24	Чаинский район	с. Подгорное
25	Юргинский район	п. Юрга

Примечание. Таблица составлена по: *Административно-территориальное деление Сибири*. – Новосибирск, 1966; *Всесоюзная перепись населения 1926 г.* – М., 1928. – Т. VI. Сибирский край. Бурято-Монгольская АССР; *Список населенных мест Сибирского края*. – Новосибирск, 1928. – Т. I. Округа Юго-Западной Сибири; 1929. – Т. II. Округа Северо-Восточной Сибири.

Таблица II

**Административно-территориальное деление
восточных округов Уральской области по состоянию
на 17 декабря 1926 года**

Номера на карте	Административные единицы	Административные центры
1	2	3
<i>Уральская область</i>		г. Свердловск
<i>Ишимский округ</i>		г. Ишим
1	Абатский район	с. Абатское
2	Армизонский район	с. Армизон
3	Аромашевский район	с. Аромашево
4	Бердюжский район	с. Бердюжье
5	Викуловский район	с. Викулово
6	Гольшмановский район	п. Кагышка / ст. Гольшманово
7	Жиляковский район	д. Жиляковка
8	Ильинский район	с. Ильинское
9	Ламенский район	с. Усть-Ламенка
10	Ларихинский район	с. Лариха
11	Петуховский район	с. Юдино
12	Сладковский район	с. Сладковское
13	Сорокинский район	с. Большое Сорокино
14	Частоозерский район	с. Частоозерское
<i>Тобольский округ</i>		г. Тобольск
1	Байкаловский район	с. Байкалово
2	Березовский район	с. Березов
3	Дубровский район	с. Дубровное
4	Кондинский район	с. Нахрачи
5	Обдорский район	с. Обдорск
6	Самаровский район	с. Самарово
7	Сургутский район	с. Сургут
8	Тобольский район	г. Тобольск

1	2	3
9	Уватский район	с. Уват
10	Чернаковский район	с. Черное
<i>Тюменский округ</i>		г. Тюмень
1	Емуртлинский район	с. Емуртгла
2	Исетский район	с. Исетское
3	Липчинский район	с. Липчинское
4	Нижнетавдинский (Тавдинский) район	с. Тавдинское
5	Новозаимский район	с. Новая Заимка
6	Суерский район	с. Суерское
7	Талицкий район	завод Талица
8	Тугулымский район	с. Тугулым
9	Тюменский район	г. Тюмень
10	Шатровский район	с. Шатрово
11	Юргинский район	с. Юрга
12	Ялуторовский район	г. Ялуторовск
13	Ярковский район	с. Ярково

Примечание. Таблица составлена по: *Административно-территориальное деление Тюменской области (XVII–XX вв.)*. – Тюмень, 2003; *Всесоюзная перепись населения 1926 г.* – М., 1928. – Т. VI. Вятский район. Уральская область. Башкирская АССР; *Список населенных пунктов Уральской области*. – Свердловск, 1928. – Т. IV. Ишимский округ; – Т. XII. Тобольский округ; – Т. XIV. Тюменский округ.

Таблица III

**Административно-территориальное деление
Алтайского края на 1 января 2002 г.**

Район	Административный центр
1	2
Алейский	г. Алейск
Алтайский	с. Алтайское
Баевский	с. Баево
Бийский	г. Бийск
Благовещенский	пгт. Благовещенка
Бурлинский	с. Бурла
Быстроистокский	пгт. Быстрый Исток
Волчихинский	с. Волчиха
Егорьевский	с. Новоегорьевское
Ельцовский	с. Ельцовка
Завьяловский	с. Завьялово
Залесовский	с. Залесово
Заринский	г. Заринск
Змеиногорский	г. Змеиногорск
Зональный	с. Зональное
Калманский	с. Калманка
Каменский	г. Камень-на-Оби
Ключевский	с. Ключи
Косихинский	с. Косиха
Красногорский	с. Красногорское
Краснощековский	с. Краснощеково
Крутихинский	с. Крутиха
Кулундинский	с. Кулунда
Курьинский	с. Курья
Кытмановский	с. Кытманово
Локтевский	г. Горняк
Мамонтовский	с. Мамонтово

Продолжение табл. III

1	2
Михайловский	с. Михайловское
Немецкий национальный	с. Гальштадт
Новичихинский	с. Новичиха
Павловский	с. Павловск
Панкрушихинский	с. Панкрушиха
Первомайский	г. Новоалтайск
Петропавловский	с. Петропавловское
Поспелихинский	с. Поспелиха
Ребрихинский	с. Ребриха
Родинский	с. Родино
Романовский	с. Романово
Рубцовский	г. Рубцовск
Славгородский	г. Славгород
Смоленский	с. Смоленское
Советский	с. Советское
Солонешенский	с. Солонешное
Солтонский	с. Солтон
Суетский	с. Верх-Суетка
Табунский	с. Табуны
Тальменский	пгт. Тальменка
Тогульский	с. Тогул
Топчихинский	с. Топчиха
Третьяковский	с. Староалейское
Троицкий	с. Троицкое
Тюменцевский	с. Тюменцево
Угловский	с. Угловское
Усть-Калманский	с. Усть-Калманка
Усть-Пристанский	с. Усть-Чарышская Пристань
Хабарский	с. Хабары

Окончание табл. III

1	2
Целинный	с. Целинное
Чарышский	с. Чарышское
Шелаболихинский	с. Шелаболиха
Шипуновский	с. Шипуново

Таблица IV

**Административно-территориальное деление
Кемеровской области на 1 января 2002 г.**

Район	Административный центр
Беловский	г. Белово
Гурьевский	г. Гурьевск
Ижморский	пгт Ижморский
Кемеровский	г. Кемерово
Крапивинский	пгт Крапивинский
Ленинск-Кузнецкий	г. Ленинск-Кузнецкий
Мариинский	г. Мариинск
Междуреченский	г. Междуреченск
Новокузнецкий	г. Новокузнецк
Прокопьевский	г. Прокопьевск
Промышленновский	пгт Промышленная
Таштагольский	г. Таштагол
Тисульский	пгт Тисуль
Топкинский	г. Топки
Тяжинский	пгт Тяжинский
Чебулинский	пгт Верх-Чебула
Юргинский	г. Юрга
Яйский	пгт Яя
Яшкинский	пгт Яшкино

**Административно-территориальное деление
Новосибирской области на 1 января 2002 г.**

Район	Административный центр
Баганский	с. Баган
Барабинский	г. Барабинск
Болотнинский	г. Болотное
Венгеровский	с. Венгерово
Доволенский	с. Довольное
Здвинский	с. Здвинск
Искитимский	г. Искитим
Карасукский	г. Карасук
Каргатский	г. Каргат
Колыванский	пгт Колывань
Коченевский	пгт Коченево
Кочковский	с. Кочки
Краснозерский	пгт Краснозерское
Куйбышевский	г. Куйбышев
Купинский	г. Купино
Кыштовский	с. Кыштовка
Маслянинский	пгт Маслянино
Мошковский	пгт Мошково
Новосибирский	г. Новосибирск
Ордынский	пгт Ордынское
Северный	с. Северное
Сузунский	пгт Сузун
Татарский	г. Татарск
Тогучинский	г. Тогучин
Убинский	с. Убинское
Усть-Таркский	с. Усть-Тарка
Чановский	пгт Чаны
Черепановский	г. Черепаново
Чистоозерный	пгт Чистоозерное
Чулымский	г. Чулым

**Административно-территориальное деление
Омской области на 1 января 2002 г.**

Район	Административный центр
1	2
Азовский немецкий национальный	с. Азово
Большереченский	рп Большеречье
Большеуковский	с. Большие Уки
Горьковский	рп Горьковское
Знаменский	с. Знаменское
Исилькульский	г. Исилькуль
Калачинский	г. Калачинск
Колосовский	с. Колосовка
Кормиловский	рп Кормиловка
Крутинский	рп Крутинка
Любинский	рп Любинский
Марьяновский	рп Марьяновка
Москаленский	рп Москаленки
Муромцевский	рп Муромцево
Называевский	г. Называевск
Нижнеомский	с. Нижняя Омка
Нововаршавский	рп Нововаршавка
Одесский	с. Одесское
Оконешниковский	рп Оконешниково
Омский	п. Ростовка
Павлоградский	рп Павлоградка
Полтавский	рп Полтавка
Русско-Полянский	рп Русская Поляна
Саргатский	рп Саргатское
Седельниковский	с. Седельниково
Таврический	рп Таврическое
Тарский	г. Тара

Окончание табл. VI

1	2
Тевризский	рп Тевриз
Тюкалинский	г. Тюкалинск
Усть-Ишимский	с. Усть-Ишим
Черлакский	рп Черлак
Шербакульский	рп Шербакуль

Таблица VII

**Административно-территориальное деление
Томской области на 1 января 2002 г.**

Район	Административный центр
Александровский	с. Александровское
Асиновский	г. Асино
Бакчарский	с. Бакчар
Верхнекетский	пгт Белый Яр
Зырянский	с. Зырянское
Каргасокский	пгт Каргасок
Кожевниковский	с. Кожевниково
Колпашевский	г. Колпашево
Кривошеинский	с. Кривошеино
Молчановский	с. Молчаново
Парабельский	с. Парабель
Первомайский	с. Первомайское
Тегульдетский	с. Тегульдет
Томский	г. Томск
Чаинский	с. Подгорное
Шегарский	с. Мельниково

Таблица VIII

**Административно-территориальное деление
Тюменской области (южная часть, без автономных округов)
на 1 января 2002 г.**

Район	Административный центр
Абатский	рп Абатский
Армизонский	с. Армизонское
Аромашевский	с. Аромашево
Бердюжский	с. Бердюжье
Вагайский	с. Вагай
Викуловский	с. Викулово
Гольшмановский	рп Гольшманово
Заводоуковский	г. Заводоуковск
Исетский	с. Исетское
Ишимский	г. Ишим
Казанский	рп Казанское
Нижнетавдинский	рп Нижняя Тавда
Омутинский	рп Омутинский
Сладковский	с. Сладково
Сорокинский	с. Б. Сорокино
Тобольский	г. Тобольск
Тюменский	г. Тюмень
Уватский	с. Уват
Упоровский	с. Упорово
Юргинский	с. Юргинское
Ялуторовский	г. Ялуторовск
Ярковский	с. Ярково

СПИСОК ИСТОЧНИКОВ И ЛИТЕРАТУРЫ

Неопубликованные источники

Похозяйственные списки // МЭЭ ОмГУ, карточки № (34-2)-IV-10 – (34-2)-IV-62.

Распределение населения по национальности и родному языку по районам г. Новосибирска и Новосибирской области по Переписи населения 1989 г. (таблица 9С ЦСУ СССР) / Территориальный орган Федеральной службы государственной статистики по Новосибирской области (служ. экз.).

Справка № 03/11-75 от 22.12.2006 / Территориальный орган Федеральной службы государственной статистики по Томской области.

Справка № 11-01-04/230 от 27.09.2006 / Территориальный орган Федеральной службы государственной статистики по Омской области.

Таблицы (форма 9С) распределения населения по наиболее многочисленным национальностям по данным Всесоюзной переписи населения 1989 гг. по городам и сельским районам Кемеровской области / Территориальный орган Федеральной службы государственной статистики по Кемеровской области (служ. экз.).

Таблицы распределения населения по наиболее многочисленным национальностям по данным всесоюзных переписей населения 1959, 1970, 1979 и 1989 гг. по городам и сельским районам Алтайского края / Территориальный орган Федеральной службы государственной статистики по Алтайскому краю (служ. экз.).

Численность и размещение населения, половой и национальный состав, возрастная структура и уровень образования населения

Тюменской области (по данным Всесоюзной переписи населения 1959 года). – Тюмень, 1961 (служ. экз.).

Численность наличного и постоянного населения по каждому населенному пункту по Кемеровской области по Переписи населения 1970 г. / Территориальный орган Федеральной службы государственной статистики по Кемеровской области (служ. экз.).

Численность наличного и постоянного населения по каждому населенному пункту по Кемеровской области по Переписи населения 1979 г. / Территориальный орган Федеральной службы государственной статистики по Кемеровской области (служ. экз.).

Численность наличного и постоянного населения по каждому населенному пункту по Новосибирской области по Переписи населения 1989 г. (таблица 2С ЦСУ СССР) / Территориальный орган Федеральной службы государственной статистики по Новосибирской области (служ. экз.).

Численность постоянного населения и национальный состав некоторых селений Западной Сибири по данным Всесоюзной переписи населения 1970 г. Выкопировки служ. мат-лов (табл. 2 ЦСУ СССР), предоставленные Институтом этнографии АН СССР. Рукопись.

Численность постоянного населения и национальный состав некоторых селений Западной Сибири по данным Всесоюзной переписи населения 1979 г. Выкопировки служ. мат-лов (табл. 2 ЦСУ СССР), предоставленные Институтом этнографии АН СССР. Рукопись.

Опубликованные источники

Административно-территориальное деление Омской области на 1 января 2005 года: Стат. сборник. – Омск: Омкстат, 2005. – 192 с.

Административно-территориальное деление Сибири. – Новосибирск: Зап.-Сиб. кн. изд-во, 1966. – 220 с.

Административно-территориальное деление Тюменской области (XVII–XX вв.) – Тюмень: ИПП «Тюмень», 2003. – 304 с.

Алтайская губерния – Казахстан. 1917–1925: История административно-территориального разграничения (сборник документов и материалов). – Барнаул: Алт. Полиграфкомбинат, 2001. – 308 с.

- Алтайский** край. Административно-территориальное деление на 1 января 1973 г. – Барнаул: Алт. кн. изд-во, 1973. – 184 с.
- Алтайский** край. Административно-территориальное деление на 1 июля 1977 г. – Барнаул: Алт. кн. изд-во, 1978. – 200 с.
- Возрастной** состав населения Новосибирской области (по данным Всесоюзной переписи населения 1970 г.). – Новосибирск, 1974. – 103 с.
- Всеобщая** перепись населения Российской империи: Общий свод по империи результатов разработки данных первой Всеобщей переписи населения, произведенной 28 января 1897 года. В 2-х тт. – СПб., 1905. – Т. 2. – [6], LX, 417 с.
- Всесоюзная** перепись населения 1926 г. – М., 1928. – Т. IV. Вятский район. Уральская область. Башкирская АССР; Т. VI. Сибирский край. Бурято-Монгольская АССР; 1929. – Т. IX. РСФСР, отд. I. – 339 с.
- Всесоюзная** перепись населения 1937 г.: Краткие итоги. – М.: Наука, 1991. – 238 с.
- Всесоюзная** перепись населения 1939 г.: Основные итоги. – М.: Наука, 1992. – 254 с.
- Всесоюзная** перепись населения 1939 года: Основные итоги. Россия. – СПб.: Русско-Балтийский информационный центр БЛИЦ, 1999. – 208 с.
- Итоги** Всероссийской переписи населения – 2002: Стат. сб. в 11-ти частях. – Тюмень: Тюм. обл. ком. госстатистики, 2004. – Ч. 1. Численность населения Тюменской области; 2005. – Ч. 3. Национальный состав населения в Тюменской области. – 427 с.
- Итоги** Всероссийской переписи населения 2002 года. – Кемерово, 2005. – Вып. 5. Национальный состав населения. – 115 с.
- Итоги** Всесоюзной переписи населения 1959 года. РСФСР. – М.: Госстатиздат ЦСУ РСФСР, 1963. – 284 с.
- Итоги** Всесоюзной переписи населения 1970 года. – Кемерово, 1971. – 87 с.
- Итоги** Всесоюзной переписи населения 1970 года. – М.: Статистика, 1973. – Т. IV. – 648 с.
- Итоги** Всесоюзной переписи населения 1979 года. – М.: Статистика, 1989. – Т. IV. Национальный состав населения СССР. Ч. 1: Распределение населения СССР, союзных, автономных республик, краев, областей и автономных округов по национальности и языку. – Кн. 1 – 478 с.; Кн. 2. – 280 с.; Кн. 3. – 258 с.

- Итоги** Всесоюзной переписи населения 1979 года. – М.: Статистика, 1989. – Т. IV. Национальный состав населения СССР. Ч. 2: Распределение населения СССР, союзных, автономных республик, краев, областей и автономных округов по полу, возрасту, языку, состоянию в браке и уровню образования. – Кн. 1 – 341 с.; Кн. 2. – 201 с.
- Итоги** демографической переписи 1920 года по Омской губернии: Возрастной и национальный состав населения с подразделением по полу и грамотности. – Омск: Губстатбюро, 1923. – Вып. 2. – 109 с.
- Население** Новосибирской области: Итоги Всесоюзной переписи населения на 15 января 1959 г. – Новосибирск, 1961. – 50 с.
- Население** Новосибирской области (по данным Всесоюзной переписи населения на 15 января 1970 года). – Новосибирск, 1971. – 84 с.
- Население** Новосибирской области (по данным Всесоюзной переписи населения 1979 г.). – Новосибирск, 1981. – 133 с.
- Население** Новосибирской области (по данным Всероссийской переписи населения 2002 года). – Новосибирск, 2004. – 132 с.
- Население** по городским поселениям и сельским районам Новосибирской области (по данным Всесоюзной переписи населения на 15 января 1970 г.). – Новосибирск, 1972. – 90 с.
- Национальный** состав и владение языками, гражданство. – М.: ИИЦ «Статистика России», 2004. – Кн. 1. – (Итоги Всероссийской переписи населения 2002 г.: В 14 т.; т. 4). – 946 с.
- Национальный** состав муниципальных образований Томской области по итогам Всероссийской переписи населения 2002 года: Стат. бюл. – Томск: Томскоблстат, 2004. – 30 с.
- Национальный** состав населения (распределение населения отдельных национальностей по полу, возрасту, языку, состоянию в браке, уровню образования, общественным группам и источникам средств существования): Мат-лы Всесоюз. переписи населения 1979 года. – Тюмень: Стат. упр. Тюм. обл., 1989. – 174 с.
- Национальный** состав населения Алтайского края (по данным Всесоюзной переписи населения 1989 года). – Барнаул: Упр. стат. Алт. кр., 1991. – 145 с.
- Национальный** состав населения Алтайского края: Итоги Всероссийской переписи населения 2002 года: Стат. сб. – Барнаул: Алтайкрайстат, 2005. – 64 с.

- Национальный** состав населения Кузбасса. 1990 год. – Кемерово, 1990. – 24 с.
- Национальный** состав населения Новосибирской области (по данным Всероссийской переписи населения 2002 года). – Новосибирск, 2005. – 93 с.
- Национальный** состав населения Новосибирской области (по данным Всесоюзной переписи населения 1979 года). – Новосибирск, 1981. – 132 с.
- Национальный** состав населения Омской области (по данным Всероссийской переписи населения 2002 года). – Омск: Омкстат, 2005. – 178 с.
- Национальный** состав населения Омской области (по данным Всесоюзной переписи населения 1989 г.). – Омск: Омскоблстат, 1990. – 184 с.
- Национальный** состав населения РСФСР (по данным Всесоюзной переписи населения 1989 г.). – М.: РИИЦ, 1990. – 747 с.
- Национальный** состав населения СССР (по данным Всесоюзной переписи населения 1989 г.). – М.: «Финансы и статистика», 1991. – 158 с.
- Национальный** состав населения Тюменской области (по данным Всесоюзной переписи населения 1970 года). – Тюмень, 1973. – 124 с.
- Национальный** состав населения Тюменской области (итоги Всесоюзной переписи населения 1989 года). – Тюмень, 1990. – 215 с.
- Некоторые** показатели, характеризующие национальный состав населения РСФСР (по данным Всесоюзной переписи населения 1989 г.). – М., 1991. – Т. I. Пол, возраст, брачное и семейное состояние отдельных национальностей. – 231 с.; 1992. – Т. II. Образовательный уровень, источники и средства существования, общественные группы, занятость. – 365 с.
- Новосибирская** область: Административно-территориальное деление на 1.01.1968 г. – Новосибирск: Зап.-Сиб. кн. изд-во, 1968. – 167 с.
- Новосибирская** область: Административно-территориальное деление на 1 января 1982 г. – Новосибирск: Зап.-Сиб. кн. изд-во, 1982. – 96 с.
- О некоторых** показателях состава населения Тюменской области (по данным Всесоюзной переписи населения 1970 года). – Тюмень, 1971. – 189 с.

- Обзор* Акмолинской области за 1914 г. – Омск, 1915. – 76 с.
- Омская* область: Административно-территориальное деление на 1 июля 1969 г. – Омск: Зап.-Сиб. Кн. изд-во, Омское отд-ние, 1970. – 222 с.
- Омская* область: Административно-территориальное деление на 1 января 1975 г. – Омск: Зап.-Сиб. Кн. изд-во, Омское отд-ние, 1975. – 195 с.
- Омская* область: Административно-территориальное деление на 1 января 1984 г. – Омск: Кн. изд-во, 1984. – 176 с.
- Омская* область: Административно-территориальное деление на 1 марта 1991 г. – Омск: РИО Омского обл. совета нар. депутатов, 1991. – 176 с.
- Основные* итоги Всероссийской переписи населения 2002 года по Омской области: Стат. сб. – Омск: Омкстат, 2005. – 235 с.
- Первая* всеобщая перепись Российской империи 1897 г. – СПб., 1905. – Т. 78. Тобольская губерния. – I–XLVI, 247 с.; 1904. – Т. 79. Томская губерния. – I–XXV, 245 с.; 1904. – Т. 80. Акмолинская область. – I–X, 135 с.
- Первая* всеобщая перепись Российской империи 1897 г.: Краткие общие сведения по империи. Распределение населения по главнейшим сословиям, вероисповеданию, родному языку и некоторым занятиям. – СПб., 1905.
- Сборник* статистических сведений об экономическом положении переселенцев в Томской губернии. Уезды Барнаульский, Калининский, Томский и Мариинский. Материалы по исследованию переселенческих хозяйств, собр. и разработ. под руковод. и ред. В.Я. Нагнибеда – Томск: тип. В.М. Перельман, 1913. – Вып. 1. – 365 с.; Вып. 2. – [3], IX, 466, II с.
- Сельские* населенные места (пункты) Новосибирской области: (По данным Всесоюзной переписи населения 1959 г.). – Новосибирск., 1961. – 16 с.
- Сельские* населенные места (пункты) Новосибирской области: (По данным Всесоюзной переписи населения 1970 г.). – Новосибирск, 1971. – 122 с.
- Сельские* населенные места (пункты) Новосибирской области: (По данным Всесоюзной переписи населения 1979 г.). – Новосибирск, 1980. – 117 с.
- Сельские* населенные пункты Алтайского края (По данным Всесоюзной переписи населения 1989 года). – Барнаул, 1990. – 386 с.

- Сельские** населенные пункты Алтайского края: Стат. сб. – Барнаул, Алтайкрайстат, 2004. – 95 с.
- Сельские** населенные пункты Томской области по состоянию на 1 января 2001 г.: Стат. сборник. – Томск: Томскоблстат, 2002. – 60 с.
- Список** населенных мест Сибирского края. – Новосибирск, 1928. – Т. I. Округа Юго-Западной Сибири. – [4], III, 826, [1] с.; 1929. – Т. II. Округа Северо-Восточной Сибири. – 952 с.
- Список** населенных пунктов Уральской области. – Свердловск, 1928. – Т. IV. Ишимский округ. – I–XXVIII, 89 с.; Т. XII. Тобольский округ. – I–II, 228 с.; Т. XIV. Тюменский округ. – I–XXVIII, 114 с.
- Справочник** административно-территориальных изменений на Алтае. 1917–1980. – Барнаул: Алт. кн. изд-во, 1987. – 360 с.
- Справочник** административно-территориальных изменений на Алтае. 1981–2001. – Барнаул: Алт. полиграфкомбинат, 2002. – 339 с.
- Характеристика** населения отдельных национальностей, проживающих на территории Новосибирской области (по данным Всесоюзной переписи населения 1979 г.). – Новосибирск, 1981. – 116 с.
- Характеристика** национального состава населения Новосибирской области (по данным Всесоюзной переписи населения 1970 г.). – Новосибирск, 1973. – 80 с.
- Численность** и территориальное размещение населения Алтайского края (по данным Всесоюзной переписи населения 1989 г.). – Барнаул, 1990. – Ч. I. – 169 с.; Ч. II. – 381 с.
- Численность** населения отдельных этнических групп: По данным Всесоюзной переписи населения 1989 г. – М.: РИИЦ, 1992. – 156 с.
- Численность** населения по каждому населенному пункту Томской области по итогам ежегодного учета и всесоюзных переписей населения за период с 1959 г. по 1989 г. – Томск: Томкстат, 1990. – 95 с.
- Численность** населения по сельским населенным пунктам Новосибирской области (по данным Всероссийской переписи населения 2002 г.) – Новосибирск, 2004. – 90 с.
- Численность** населения Томской области: Стат. сб. – Томск, 2002. – 82 с.

Научная литература

- Азиатская Россия.* – СПб., 1914. – Т. I: Люди и порядки за Уралом. – VIII, 576, [III] с.; Т. II: Земля и хозяйство. – 638, II с.; Т. III: Приложения. – CLV с.
- Ахметова Ш. К., Бронникова О. М.* Казахи // Народы Западной и Средней Сибири: Культура и этнические процессы. – Новосибирск, 2002. – С. 27–60.
- Баллод Я.* Латыши // Сибирская советская энциклопедия. – М.: Зап.-Сиб. отд-ние ОГИЗ, 1932. – Т. 3. – С. 26–28.
- Беберс Я.* Расслоение латышского крестьянства накануне коллективизации (1925–1928 гг.) // Вопросы аграрной истории Прибалтики. – Рига: Изд-во ЛатГУ им. П. Стучки, 1982. – С. 174–181.
- Брук С. И., Кабузан В. М.* Численность и расселение украинского этноса в XVIII – начале XX века // СЭ. – 1981. – № 5. – С. 15–31.
- Верещагин П. Д.* К вопросу о роли географического и социального факторов при выборе крестьянами-переселенцами мест за Уралом в период капитализма (на примере переселенцев из Белоруссии) // Проблемы исторической географии России. – М., 1982. – Вып. 1. – С. 188–198.
- Вибе П. П.* Немецкие колонии в Сибири: Социально-экономический аспект. – Омск: Изд-во ОмГПУ, 2007. – 368 с.
- Вийкберг Ю.* Эстонские языковые островки в Сибири: (Возникновение, развитие, контакты): Автореф. дис. ... канд. филолог. наук. – Тарту, 1989. – 20 с.
- Вийрес Ю.* Эстонцы // Народы мира: Ист.-этнограф. справочник. – М.: Сов. энциклопедия, 1988. – С. 529–532.
- Виксна Д.* Латышская советская культура в Советском Союзе в 20–30-х годах: Автореф. дис. ... канд. ист. наук. – Рига: Изд-во Ин-та истории АН ЛатССР, 1967. – 26 с.
- Гаупт В.* Колония ссыльных лютеранского исповедания в Шушенской волости Минусинского округа // ЗСОРГО. – Иркутск, 1864. – № 7. – С. 16–31.
- Гаупт В.* Состояние колоний ссыльных лютеранского исповедания в Шушенской волости Минусинского округа (1850–1865 гг.) // Вторая памятная книга Енисейской губернии на 1865 и 1866 гг. – СПб., 1865. – С. 58–78.

- Георги И. Г.** Описание всех обитающих в Российском государстве народов, также их житейских обрядов, обыкновений, одежд, жилищ, упражнений, забав, вероисповеданий и других достопамятностей: В 4-х частях. – СПб., 1799. – Ч. 1–2. – XV, 76, 178 с.
- Голошубин И.** Справочная книга Омской епархии. – Омск, 1914. – 1250 с.
- Гончарова Т. А.** История Нижнего Притомья в контексте межэтнической коммуникации (XVII – начало XXI в.) – Томск, Изд-во ТГУ, 2006. – 226 с.
- Грюнберг В.** Об одной сибирской эстонской газете // Коммунист Эстонии. – 1967. – № 4. – С. 44–51.
- Злобина В.** Кто такие корлаки? // Советское финно-угроведение. – 1971. – № 2. – С. 87–91.
- История** Эстонской ССР. – Таллин: Ээсти раамат, 1966. – 794 с.
- Исупов В. А.** Источники по изучению демографического развития русского населения Сибири в первой половине XX в. // Сибирь в XVII–XX веках: Демографические процессы и общественно-политическая жизнь. – Новосибирск, 2006. – С. 45–56.
- Каралюн В. О.** О перемещении противников Советской власти, капиталистических и деклассированных элементов 14 июня 1941 г. // Латвия на грани эпох. – Рига: Авотс, 1988. – Вып. II. – С. 78–94.
- Кимеев В. М.** Народы Кузбасса за 30 лет: Этнодемографический справочник. – Кемерово: Изд-во КемГУ, 1994. – 100 с.
- Колесников А. Д.** О национальном составе населения Омской области // Мат-лы III науч. совещ. географов Сибири и Дальнего Востока. – Омск: Зап.-Сиб. кн. изд-во, 1966. – Вып. I. – С. 88–105.
- Колесников А. Д.** Состав переселенцев в Сибирь // Вопросы формирования русского населения в Сибири в XVIII – начале XX в. – Томск: Изд-во ТГУ, 1978. – С. 3–16.
- Колоткин М. Н.** Балтийская диаспора Сибири: Опыт исторического анализа 20-30-х гг. – Новосибирск: РИО СГГА, 1994а. – 164 с.
- Колоткин М. Н.** Латгальские поселенцы в Сибири. – Новосибирск: НИИГАиК, 1994б. – 68 с.
- Коровушкин Д. Г.** Очерки этнокультурной адаптации поздних переселенцев в Западной Сибири. – Новосибирск: Изд-во Ин-та археологии и этнографии СО РАН, 2006. – 200 с.

- Коровушкин Д. Г.** Немцы в Западной Сибири: расселение и численность в конце XIX – начале XXI века. – Новосибирск: Изд-во Ин-та археологии и этнографии СО РАН, 2007. – 188 с.
- Коровушкин Д. Г.** Украинцы в Западной Сибири: расселение и численность в конце XIX – начале XXI века. – Новосибирск: Изд-во Ин-та археологии и этнографии СО РАН, 2007. – 248 с.
- Коровушкин Д. Г., Лоткин И. В., Смирнова Т. Б.** Неславянские этнодисперсные группы в Западной Сибири: История изучения // Исторический ежегодник: Спец. выпуск., посвящ. 60-летию проф. Н. А. Томилова. – Омск: Изд-во ОмГУ, 2001. – С. 119–135.
- Коровушкин Д. Г., Лоткин И. В., Смирнова Т. Б.** Неславянские этнодисперсные группы Западной Сибири: Формирование и этнокультурная адаптация. – Новосибирск: Изд-во ИАЭТ СО РАН, 2003. – 272 с.
- Курилов В. Н.** Расселение русских старожилов Западной Сибири в середине XIX в. – Новосибирск: ПреПресс Студио, 2005. – 222 с.
- Лассман Н.** Минусинский округ – сибирская Италия // Прибалтийский листок. – 1895. – № 1.
- Лоткин И. В.** Расселение, численность и этнические контакты сибирских прибалтов: По материалам исследования в таежной зоне Новосибирской и Омской областей // Роль этнографии в идеологической работе и в ускорении социально-экономического развития общества. – Омск, 1987. – С. 146–147.
- Лоткин И. В.** Некоторые направления современных этнических процессов среди латышей и эстонцев Омской области // Проблемы этнографии и социологии культуры. – Омск, 1988. – С. 16–17.
- Лоткин И. В.** Современные этнические процессы у латышей и эстонцев Западной Сибири. – М.: Изд-во Ин-та этнологии и антропологии РАН, 1996. – 256 с.
- Лоткин И. В.** Прибалтийские диаспоры в Сибири (1920–1930-е годы): Аспекты этносоциальной истории. – Омск: Издательский дом «Наука», 2006. – 348 с.
- Люцидарская А. А.** Старожилы Сибири: Историко-этнографические очерки. XVII – начало XVIII в. – Новосибирск: Наука, 1992. – 197 с.
- Мамяги В.** Эстонские поселенцы в СССР (1917–1940 гг.). – Таллин: Ээсти раамат, 1977. – 235 с.
- Майничева А. Ю.** Бытовая культура эстонцев Сибири (конец XIX – первая треть XX в.) // Диаспоры. – 2002. – № 3. – С. 153–164.

- Майничева А. Ю.** Латыши // Новосибирск: Энциклопедия. – Новосибирск, 2003а. – С. 480.
- Майничева А. Ю.** Эстонцы // Новосибирск: Энциклопедия. – Новосибирск, 2003б. – С. 997–998.
- Малиновский Л. В.** Сельское хозяйство западных национальных меньшинств в Сибири (1919–1928 гг.) // Вопросы истории Сибири. – Томск: Изд-во ТГУ, 1967. – Вып. 3. – С. 202–213.
- Малиновский Л. В.** К характеристике некоторых групп переселенцев в Сибирь конца XIX – начала XX в. // Изв. СО АН СССР. Сер. обществ. наук. – Новосибирск, 1980. – Вып. 1, № 1. – С. 98–104.
- Минжуренко А. В.** Заселение и хозяйственное освоение крестьянами-переселенцами степной полосы Западной Сибири в конце XIX – начале XX в. // Проблемы исторической географии России. – М., 1982. – Вып. II. – С. 199–211.
- Муравская Е. И.** Прибалтийские крестьяне-рыбаки в переселенческом движении на рубеже XIX–XX вв. // Вопросы аграрной истории Латвии. – Рига: Изд-во ЛатГУ, 1984. – С. 55–78.
- Муравская Е. И.** Миграция прибалтийского крестьянства во второй половине XIX – начале XX в. – Рига: Изд-во ЛатГУ, 1986. – 115 с.
- Народы** Европейской части СССР. – М.: Наука, 1964. – Т. 2. – 918 с.
- Народы** Западной и Средней Сибири: Культура и этнические процессы / Ш. К. Ахметова, О. М. Бронникова и др. – Новосибирск: Наука, 2002. – 325 с.
- Народы** мира: Ист.-этнограф. справочник. – М.: Сов. энциклопедия, 1988. – 624 с.
- Патканов С. К.** Статистические данные, показывающие племенной состав населения Сибири, язык и роды инородцев (на основании данных специальной разработки материалов переписи 1897 г.). – СПб., 1911. – Т. II. Тобольская, Томская и Енисейская губ. – 432 с.
- Патканов С. К.** Список народностей Сибири. – Петроград, 1923. – 15 с.
- Рекк-Лебедев А.** Дальневосточная Лифляндия: Эстонцы на Уссурийской земле. – Таллин: Ээсти раамат, 1989. – 135 с.
- Свитнев А.Б.** Из истории формирования и развития поселений на территории Омской области // Сибирская деревня: история, современное состояние, перспективы развития. – Омск, 2000.

- Свитнев А. Б.** Поселения и усадьбы латышей и латгальцев Западной Сибири конца XIX–XX вв.: Дис. ... канд. ист. наук. – Новосибирск, 2001. – 225 с.
- Свитнев А. Б.** Прибалтийские поселения на территории Западной Сибири // III конгресс этнографов и антропологов России. – М., 1999. – С. 191.
- Сибирская** советская энциклопедия. – М.; Новосибирск: Сиб. краевое изд-во, 1929. – Т. I. А – Ж. – XX, 988 стлб.
- Сибирская** советская энциклопедия. – М.; Новосибирск: Зап.-Сиб. отд. ОГИЗ, 1931. – Т. II. З – К. – 1152 стлб.
- Сибирская** советская энциклопедия. – М.; Новосибирск: Зап.-Сиб. отд. ОГИЗ, 1932. – Т. III. Л – Н. – 804 стлб.
- Сибирская** советская энциклопедия. – М.; Новосибирск: Сиб. краевое изд-во, 1934. – Т. IV. О – С. – 1082 стлб. (копия гранок)
- Список** изданий Переселенческого управления с рисунками / Сост. И. Л. Ямзин. – СПб., 1914. – 140 с.
- Страны** и народы: Советский Союз. Республики Прибалтики. Белоруссия. Украина. Молдавия. – М.: Мысль, 1984. – 349 с.
- Стродс Х. П.** Основные этапы и причины начала массового переселения латышских крестьян в другие губернии России в 40–60-х годах XIX в. // Проблемы исторической демографии СССР. – Томск: Изд-во ТГУ, 1980. – С. 185–190.
- Стродс Х. П.** Латыши // Народы мира: Ист.-этнограф. справочник. – М: Сов. энциклопедия, 1988. – С. 248–251.
- Томилов Н. А.** Этнография тюркоязычного населения Томского Приобья. – Томск: Изд-во ТГУ, 1980. – 200 с.
- Томилов Н. А.** Тюркоязычное население Западно-Сибирской равнины в конце XVI – первой четверти XIX вв. – Томск: Изд-во ТГУ, 1981. – 275 с.
- Томилов Н. А.** Этническая история тюркоязычного населения Западно-Сибирской равнины конца XVI – начала XX в. – Новосибирск: Изд-во НГУ, 1992. – 271 с.
- Тынурист И.** Современные эстонцы и латыши Минусинска // V Все-союзн. студ. конф.: Тез. докл. – Вильнюс, 1967. – С. 39–41.
- Фальк И. П.** Записки путешествия от Санкт-Петербурга до Томска // Полное собрание ученых путешествий по России. – СПб., 1824. – Т. 6. – 446 с.
- Шнейдер А. Р.** Округа и районы Сибирского края. – Новосибирск, Сибкрайиздат, 1930. – 160 с.

- Шнейдер А. Р., Доброва-Ядринцева Л. Н.** Население Сибирского края. – Новосибирск: Сибкрайиздат, 1928. – 110 с.
- Эйсуль А.** Латгалыцы // Сибирская советская энциклопедия. – М.: Зап.-Сиб. отд.-ние ОГИЗ, 1932. – Т. III. – С. 25–26.
- Ядринцев Н. М.** Рига, Ревель, Нарва и Гельсингфорс в Сибири // Неделя. – 1878. – № 3.
- Ядринцев Н. М.** Сибирские инородцы, их быт и современное положение. – СПб., 1891. – 308 с.
- Ядринцев Н. М.** Сибирь как колония в географическом, этнографическом, историческом отношении. – СПб., 1892. – 720 с.
- Kolonijas latviešu** // Latviešu konversācijas vārdnīca. – R.: Gulbja apgādība, 1933. – 9 sēj. – 17113–17142 sl.
- Meomuttel J.** Eesti asunikud laialises Vene riigis. Esimene katse sonumid koikide Eesti asunduste ule tuua. – Jurjevis (Tartus): «Postimehe» trukikoda, 1900. – 61 lk.
- Nigol A.** Eesti asundused ja asupaigad Venemaal. – Tartus: «Postimehe» trukikoda, 1918. – 92 lk.
- Raun T. U.** Estonia and the Estonians. – Stanford: Hoover Institute press, 1987. – XVII, 313 p.
- Rižkova** // Latviešu konversācijas vārdnīca. – R.: Gulbja apgādība, 1938–1939. – 18 sēj. – 36375–36376 sl.
- Škilters K.** Latkoloniju vēsture. – M.: Prometējs, 1928. – 144 lpp.
- Škilters K.** Pilsoņu karš un latvju kolonisti 1917–1921 gg. – Minska: SPPS tautas centralas izdevniecība, 1931 – 67 lpp.
- Skrinda K.** Kur dzivoja latvieši, kas aizbrauce uz Sibīri // Dryva. – 1909. – № 27–35.
- Skujnieks M.** Iecelošana un izcelošana Latvijā // Domas. – 1912. – № 6. – 611–615 lpp.; 1913. – № 7. – 768–777 lpp.
- Sprelis A.** Latviešu sarkangvardi cīņā par padomju varu 1917–1918 gadā. – Rīga: Zinātne, 1987. – 278 lpp.
- Strods H.** Septītā plauja // Lauku avīze. – 1989. – 20 janv.
- Vassar A.** Uut maad otsimas. Agraarne umberasumisliikumine Eestis kuni 1863 aastani. – Tallinn: Eesti raamat, 1975. – 215 Lk.
- Viiķberg J.** Uurimus Siberi soomlastest // Eesti NSV teaduste Akadeemia toimetused. Üheshkonnameadused. – 1985. – № 3. – Lk. 307–312.
- Viiķberg J.** Finnish-Estonian contacts in Siberia // Symposium 1988. Abstracts. – Turku, 1988a.
- Viiķberg J.** Vanematest eesti asundustest Siberis // Keel ja kirjandus. – 1988b. – № 5. – Lk. 284–288.

- Viikberg J.** Koodivahetus ja Siberi eestlased. Lahtekohti // Keel ja kirjandus. – 1989a. – № 4. – Lk. 202–205.
- Viikberg J.** Suomalais-virolaista kielisuhteita Siperiassa // Virittäjä. – 1989b. – № 1. – Lk. 79–88.
- Viikberg J.** The Siberian Estonians and the language policy // Fourth international conference of minority languages. – Clevedon, Philadelphia, 1990. – P. 175–180.
- Viikberg J.** Estonian village in the Far East. Language community and contacts // Sixth Nordic conference on bilingualism. – Vasa, 1990. – P. 326–332.
- Viikberg J., Vaba L.** Siberi pohjaeestlasi konetamas // Keel ja kirjandus. – 1984. – № 3. – Lk. 145–156; № 4. – Lk. 210–223.

СПИСОК ИЛЛЮСТРАЦИЙ

Фотографии и карты основной части книги

- Рис. 1.* Ручная корчевка (начало XX в.) (начало XX в.) [Азиатская Россия, 1913, т. I].
- Рис. 2.* Распаханный участок в южнотаежной зоне (нач. XX в.) Тарский уезд Тобольской губернии (нач. XX в.) [Список изданий..., с. 69].
- Рис. 3.* Соха. Эстонцы. Прииртышье (нач. XX в.). *Фонды Оконешниковского районного историко-краеведческого музея (Омская область). Фото автора.*
- Рис. 4.* Плуг (конструкции Смайля) (начало XX в.). *Фонды Павлоградского районного историко-краеведческого музея (Омская область). Фото автора.*
- Рис. 5.* «Вязаная» деревянная борона (первая треть XX в.). Макет. *Фонды Тарского районного историко-краеведческого музея (Омская область). Фото автора.*
- Рис. 6.* Деревянная борона (начало XX в.). *Фонды Татарского районного историко-краеведческого музея (Новосибирская область). Фото автора.*
- Рис. 7.* Изготовление деревянного катка (первая треть XX в.). *Фотоархив Тарского районного историко-краеведческого музея (Омская область). Фотокопия. Сборы автора.*
- Рис. 8.* Модель катка в сборе (первая треть XX в.). *Фонды Большереченского районного историко-этнографического музея (Омская область). Фото автора.*
- Рис. 9.* Рабочие лошади. Эстонцы. Прииртышье (1940-е гг.). *Фотоархив Калачинского районного историко-краеведческого музея (Омская область). Оригинал. Сборы автора.*
- Рис. 10.* Сани в воловьей запряжке. Эстонцы. Приртышье (1949 г.). *Фотоархив Калачинского районного историко-краеведческого музея (Омская область). Оригинал. Сборы автора.*

- Рис. 11.* Сельскохозяйственные орудия. Фонды Калачинского (2) и Оконешиниковского (1) районных историко-краеведческих музеев (Омская область), Кыштовского (4) и Татарского (3) районных историко-краеведческих музеев (Новосибирская область). Фото автора.
- Рис. 12.* Распашка для возделывания огородов. Латыши. Прииртышье (начало XX в.). Фонды Оконешиниковского районного историко-краеведческого музея (Омская область). Фото автора.
- Рис. 13.* Коса-литовка с грабками (первая треть XX в.). Фонды Тюкалинского районного историко-краеведческого музея (Омская область). Фото автора.
- Рис. 14.* Уборка хлеба косой с грабками (первая треть XX в.) [Сибирская советская..., 1931, т. II].
- Рис. 15.* Полукося из серпа. Эстонцы. Прииртышье (начало XX в.). Фонды Седельниковского районного историко-краеведческого музея (Омская область). Фото автора.
- Рис. 16.* Мельница ручная. Латыши. Прииртышье (начало XX в.). Фонды Оконешиниковского районного историко-краеведческого музея (Омская область). Фото автора.
- Рис. 17.* Мельница ручная. Эстонцы. Прииртышье (начало XX в.). Фонды Седельниковского районного историко-краеведческого музея (Омская область). Фото автора.
- Рис. 18.* Орудия для обработки льна. Седельниковский район (*in situ*, 2007 г.) (1), фонды Седельниковского (2) и Тарского (3) районных историко-краеведческих музеев (Омская область). Фото автора.
- Рис. 19.* Терка для приготовления крахмала. Эстонцы. Прииртышье (1-я пол. XX в.). Фонды Оконешиниковского историко-краеведческого музея (Омская область). Фото автора.
- Рис. 20.* Пасечник А. Ив на пасеке. Эстонцы. Прииртышье (1950-е гг.). Фотоархив Седельниковского районного историко-краеведческого музея (Омская область). Оригинал. Сборы автора.
- Рис. 21.* Самопрялка-лежак. Эстонцы. Прииртышье (начало XX в.). Фонды Оконешиниковского районного историко-краеведческого музея (Омская область). Фото автора.
- Рис. 22.* Самопрялка-стояк. Эстонцы. Прииртышье (начало XX в.). Фонды Оконешиниковского районного историко-краеведческого музея (Омская область). Фото автора.

- Рис. 23.* Одежда, детали одежды. Фонды Оконешниковского (3, 4) и Седельниковского (1, 2) районных историко-краеведческих музеев (Омская область). Фото автора.
- Рис. 24.* Плетеная посуда и утварь. Фонды Калачинского (4), Оконешниковского (3) и Седельниковского (1, 2) районных историко-краеведческих музеев (Омская область). Фото автора.
- Рис. 25.* Гончарная посуда (1–3) и гончарный круг (4). Латыши и эстонцы. Прииртышье (1-я пол. XX в.). Фонды Седельниковского районного историко-краеведческого музея (Омская область). Фото автора.
- Рис. 26.* Обувь. Фонды Оконешниковского (3) и Тарского (1) районных историко-краеведческих музеев (Омская область), Чановского районного историко-краеведческого музея (Новосибирская область) (2). Фото автора.
- Рис. 27.* Легкие санки. Латыши. Бараба (1950-е гг.). Фотоархив Кыштовского районного историко-краеведческого музея (Новосибирская область). Оригинал. Сборы автора.
- Рис. 28.* Бричка плетеная. Эстонцы. Прииртышье (1950-е гг.). Фотоархив МАЭ ОмГУ Оригинал. Сборы А. Б. Свитнева.
- Рис. 29.* Сельский водитель – Оскар Яук. Прииртышье (1961 г.). Фотоархив Седельниковского районного историко-краеведческого музея (Омская область). Оригинал. Сборы автора.
- Рис. 30.* Планировка с. Рыжково. Латыши, эстонцы. Прииртышье (2006 г.). Снимок из космоса (низкое разрешение), получен из открытых источников сети Internet с помощью программного обеспечения Google Earth.
- Рис. 31.* Планировка д. Новый Ревель. Эстонцы. Прииртышье (2006 г.). Снимок из космоса (высокое разрешение), получен из открытых источников сети Internet с помощью программного обеспечения Google Earth.
- Рис. 32.* Планировка с. Ковалево. Латыши и эстонцы. Прииртышье (2006 г.). Снимок из космоса (высокое разрешение), получен из открытых источников сети Internet с помощью программного обеспечения Google Earth.
- Рис. 33.* Дом со «связью». Латыши. Притомье (1-я треть XX в.), с. Кривошеино Асиновского р-на Томской обл. Фотоархив МАЭ ОмГУ. Оригинал. Фото А. Б. Свитнева.

- Рис. 34.* Рубленый дом. Эстонцы. Прииртышье (начало XX в.), с. Рыжково Крутинского р-на Омской обл. *Фотоархив МАЭ ОмГУ. Оригинал. Фото А. Б. Свитнева.*
- Рис. 35.* Саманный дом. Эстонцы. Прииртышье (начало XX в.) *Фотоархив МАЭ ОмГУ. Оригинал. Фото А. Б. Свитнева.*
- Рис. 36.* Печь в интерьере жилого дома. Эстонцы. Прииртышье (1990-гг.). *Фотоархив МАЭ ОмГУ. Оригинал. Фото А. Б. Свитнева.*
- Рис. 37.* Интерьер жилого дома. Латыши. Прииртышье (1990-гг.) *Фотоархив МАЭ ОмГУ. Оригинал. Фото А. Б. Свитнева.*
- Рис. 38.* Образцы наличников в домах латышей и эстонцев. Прииртышье. *Фото автора (слева) и А. Б. Свитнева (справа).*
- Рис. 39.* Планировка усадьбы, с. Ковалево. Латыши. Прииртышье (2006 г.). Снимок из космоса (высокое разрешение), получен из открытых источников сети Internet с помощью программного обеспечения Google Earth.
- Рис. 40.* Планировка усадеб, д. Новый Ревель. Эстонцы. Прииртышье (2006 г.). Снимок из космоса (высокое разрешение), получен из открытых источников сети Internet с помощью программного обеспечения Google Earth.
- Рис. 41.* Виды хозяйственных построек. Латыши и эстонцы. Прииртышье (1990-е гг.). *Фотоархив МАЭ ОмГУ. Оригиналы. Фото А. Б. Свитнева.*
- Рис. 42.* Крытый двор. Латыши. Притомье (1950 г.). *Фотоархив МАЭ ОмГУ. Оригинал. Сборы А. Б. Свитнева.*
- Рис. 43.* Русские старожилы (первая треть XX в.). *Фотоархив Венгеровского районного историко-краеведческого музея (Новосибирская область). Оригинал. Сборы автора.*
- Рис. 44.* Сибирские казаки (начало XX в.). *Фотоархив Кыштовского районного историко-краеведческого музея (Новосибирская область). Оригинал. Сборы автора.*
- Рис. 45.* Русские крестьяне-переселенцы (первая половина XX в.). *Фотоархив МАЭ ОмГУ. Оригинал. Сборы автора и И.В. Волохиной.*
- Рис. 46.* Казахи (конец XIX в.). *Фотоархив Омского государственного историко-краеведческого музея. Оригинал. Сборы автора.*
- Рис. 47.* Немецкие переселенцы (начало XX в.) *Фотоархив Славгородского историко-краеведческого музея (Алтайский край). Оригинал. Сборы автора.*

- Рис. 48.* Украинские переселенцы (первая треть XX в.). *Фотоархив Славгородского историко-краеведческого музея (Алтайский край). Оригинал. Сборы автора.*
- Рис. 49.* Эстонские переселенцы (нач. XX в.). *Фотоархив Седельниковского районного историко-краеведческого музея (Омская область). Фотокопия. Сборы автора.*
- Рис. 50.* Семья эстонских переселенцев. Приртышье (начало XX в.). *Фотоархив Калачинского районного историко-краеведческого музея (Омская область). Фотокопия. Сборы автора.*
- Рис. 51.* Семья эстонских переселенцев Августа и Сельмы Маран. Приртышье (начало XX в.). *Фотоархив Седельниковского районного историко-краеведческого музея (Омская область). Фотокопия. Сборы автора.*
- Рис. 52.* Девушки–эстонки (первая треть XX в.). *Фотоархив Калачинского районного историко-краеведческого музея (Омская область). Фотокопия. Сборы автора.*
- Рис. 53.* Латышские и эстонские переселенцы. Приртышье (первая треть XX в.). *Фотоархив Ковалевского школьного историко-краеведческого музея (с. Ковалево Калачинского района Омской области). Оригинал. Сборы автора.*
- Рис. 54.* Эстонские переселенцы. Прииртышье (первая треть XX в.). *Фотоархив Калачинского районного историко-краеведческого музея (Омская область). Фотокопия. Сборы автора.*
- Рис. 55.* Женщины в «городских» костюмах. Эстонцы. Прииртышье (1940-е гг.). *Фотоархив Калачинского районного историко-краеведческого музея (Омская область). Фотокопия. Сборы автора.*
- Рис. 56.* Карта-схема численности латышей (включая латгальцев) в восточных округах Уральской области (все население / в т. ч. сельское) по итогам Всесоюзной переписи населения 1926 г.
- Рис. 57.* Карта-схема численности эстонцев в восточных округах Уральской области (все население / в т. ч. сельское) по итогам Всесоюзной переписи населения 1926 г.
- Рис. 58.* Карта-схема численности латышей (включая латгальцев) в юго-западных округах Сибирского края (все население / в т. ч. сельское) по итогам Всесоюзной переписи населения 1926 г.
- Рис. 59.* Карта-схема численности эстонцев в юго-западных округах Сибирского края (все население / в т. ч. сельское) по итогам Всесоюзной переписи населения 1926 г.

- Рис. 60.* Карта-схема численности латышей в районах Омского и Тарского округов Сибирского края по итогам Всесоюзной переписи населения 1926 г.
- Рис. 61.* Карта-схема численности латышей в районах Барабинского округа Сибирского края по итогам Всесоюзной переписи населения 1926 г.
- Рис. 62.* Карта-схема численности латышей/латгальцев в районах Томского округа Сибирского края по итогам Всесоюзной переписи населения 1926 г.
- Рис. 63.* Карта-схема численности эстонцев в районах Омского и Тарского округов Сибирского края по итогам Всесоюзной переписи населения 1926 г.
- Рис. 64.* Карта-схема численности эстонцев в районах Барабинского и Новосибирского округов Сибирского края по итогам Всесоюзной переписи населения 1926 г.
- Рис. 65.* Карта-схема численности эстонцев в районах Барнаульского округа Сибирского края по итогам Всесоюзной переписи населения 1926 г.
- Рис. 66.* Карта-схема численности эстонцев в районах Рубцовского округа Сибирского края по итогам Всесоюзной переписи населения 1926 г.
- Рис. 67.* Карта-схема численности эстонцев в районах Томского округа Сибирского края по итогам Всесоюзной переписи населения 1926 г.
- Рис. 68.* Карта-схема численности латышей (включая латгальцев) в регионах юго-западной части Западной Сибири (все население / в т. ч. сельское) по итогам Всероссийской переписи населения 2002 г.
- Рис. 69.* Карта-схема численности эстонцев в регионах юго-западной части Западной Сибири (все население / в т. ч. сельское) по итогам Всероссийской переписи населения 2002 г.
- Рис. 70.* Карта-схема численности латышей в районах Омской области по итогам Всероссийской переписи населения 2002 г. (чел. обоого пола)
- Рис. 71.* Карта-схема численности латышей в районах Новосибирской области по итогам Всероссийской переписи населения 2002 г. (чел. обоого пола)
- Рис. 72.* Карта-схема численности латышей в районах Томской области по итогам Всероссийской переписи населения 2002 г. (чел. обоого пола)

- Рис. 73.* Карта-схема численности эстонцев в районах Омской области по итогам Всероссийской переписи населения 2002 г. (чел. обоего пола)
- Рис. 74.* Карта-схема численности эстонцев в районах Новосибирской области по итогам Всероссийской переписи населения 2002 г. (чел. обоего пола)
- Рис. 75.* Карта-схема численности эстонцев в районах Томской области по итогам Всероссийской переписи населения 2002 г. (чел. обоего пола)

Карты, вошедшие в Приложение

- Рис. I.* Карта Сибири 1897 г. (на экспликации – Тобольская и Томская губернии). Отдельный оттиск.
- Рис. II.* Административная карта Сибири по состоянию на 1913 г. (фрагмент) (по: [Сибирская советская..., т. 1]).
- Рис. III.* Карта-схема административного деления западной части Сибирского края в границах 1926 г. (выполнена на основе картосхемы из кн.: [Всесоюзная перепись..., 1928, т. VI]).
- Рис. IV.* Карта-схема административного деления Уральской области в границах 1926 г. (выполнена на основе картосхемы из кн.: [Всесоюзная перепись..., 1928, т. IV]).
- Рис. V.* Карта-схема административного деления Ишимского, Тобольского и Тюменского округов Уральской области в границах 1926 г. (выполнена на основе картосхемы из кн.: [Всесоюзная перепись..., 1928, т. IV]).
- Рис. VI.* Карта-схема административного деления юго-западной части Западной Сибири на 2002 г.

Карта-вклейка

Карта-схема административно-территориального деления Сибирского края в 1926 г. применительно к границам субъектов Российской Федерации по состоянию на 2002 г.

СПИСОК СОКРАЩЕНИЙ

- АН ЛатССР – Академия наук Латвийской ССР
АН СССР – Академия наук СССР
ВЦИК – Всесоюзный центральный исполнительный комитет
ГАОО – Государственный архив Омской области
ЗСОРГО – Западно-Сибирский отдел Императорского Русского географического общества
ИАЭТ СО РАН – Институт археологии и этнографии СО РАН
ИГУ – Иркутский государственный университет
ИЭА РАН – Институт этнологии и антропологии РАН
КГУ – Казанский государственный университет
КемГУ – Кемеровский государственный университет
ЛатГУ – Латвийский государственный университет
МАЭ ОмГУ – Музей археологии и этнографии Омского государственного университета
НИИГАиК – Новосибирский институт инженеров геодезии, аэрофотосъемки и картографии
ОмГПУ – Омский государственный педагогический университет
ОмГУ – Омский государственный университет
РИО СГГА – Редакционно-издательский отдел Сибирской государственной геодезической академии
Сибревком – Сибирский революционный комитет
СНК – Совет народных комиссаров
СО АН СССР – Сибирское отделение Академии наук СССР
СО РАН – Сибирское отделение Российской академии наук
СЭ – Советская этнография
ТГУ – Томский государственный университет
УрО – Уральская область
ЦСУ – Центральное статистическое управление

СОДЕРЖАНИЕ

Предисловие	5
Данные переписей населения как источник по этнической демографии переселенческих групп Западной Сибири.	10
Кратко о сибирских латышах и эстонцах	16
Этнический состав региона расселения	51
Расселение и численность латышского и эстонского этнических массивов в Западной Сибири в конце XIX – начале XXI века	63
Приложение. Административно-территориальное устройство региона расселения в конце XIX – начале XXI века.	195
Список источников и литературы	225
Список иллюстраций.	239
Список сокращений.	246

Научное издание

Коровушкин Дмитрий Георгиевич

ЛАТЫШИ И ЭСТОНЦЫ В ЗАПАДНОЙ СИБИРИ:
РАССЕЛЕНИЕ И ЧИСЛЕННОСТЬ
В КОНЦЕ XIX – НАЧАЛЕ XXI ВЕКА

Редактор *М. А. Коровушкина*
Технический редактор *И. П. Гемуева*

Подписано в печать 01.12.2008.
Формат 60×84 1/16. Усл. печ. л. 15,5. Уч.-изд. л. 15.
Тираж 500 экз.

Издательство Института археологии и этнографии СО РАН
Лицензия ИД № 04785 от 18.05.2001 г.
630090, Новосибирск, пр-т Академика Лаврентьева, 17.